

ZARZĄDZENIE Nr 37/2012  
WÓJTA GMINY RYBNO  
z dnia 20 czerwca 2012 r.

*w sprawie* : użyczenia nieruchomości stanowiącej własność Gminy Rybno  
na rzecz Ośrodka Sportu i Rekreacji w Rybnie

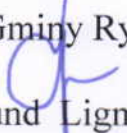
Na podstawie art. 30 ust. 2 pkt 3 ustawy z dnia 8 marca 1990 r.  
o samorządzie gminnym ( Dz. U. z 2001 r. Nr 142, poz. 1591 z późn. zm.)  
oraz art. 18 ustawy z dnia 21 sierpnia 1997 r. o gospodarce nieruchomościami  
( Dz. U. z 2010 r. Nr 102, poz. 651 ze zm.) zarządzam co następuje :

§ 1. Użycza się na czas nieoznaczony Ośrodkowi Sportu i Rekreacji w Rybnie  
reprezentowanemu przez Kierownika - Andrzeja Wiergowskiego  
niżej wymienioną nieruchomość na cele związane z prowadzeniem działalności  
statutowej :

- 1/ działka zapisana w ewidencji gruntów nr 397/2 o powierzchni  
0,7316 ha położona w obrębie Rybno zabudowana budynkiem hali  
sportowej w obszarze oznaczonym na załączniku graficznym  
stanowiącym załącznik do zarządzenia.

§ 2. Zasady użyczenia zostaną określone w umowie użyczenia.

§ 3. Zarządzenie wchodzi w życie z dniem podjęcia.

Wójt Gminy Rybno  
  
Edmund Ligman

Załącznik do Zarządzenia Nr 37/2012

Wójta Gminy Rybno

z dnia 20.06.2012 r.

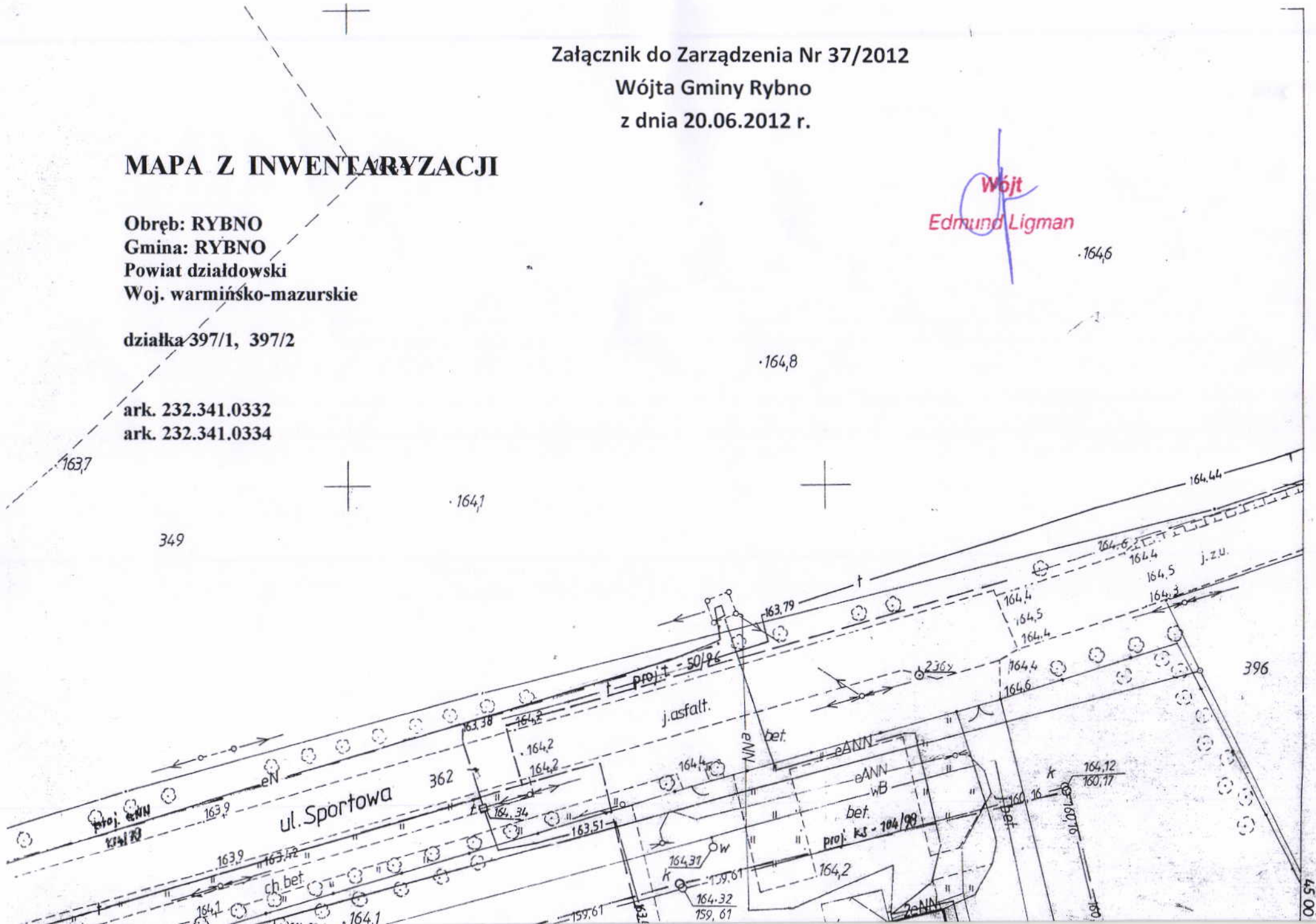
## MAPA Z INWENTARYZACJI

Obręb: RYBNO  
Gmina: RYBNO  
Powiat działdowski  
Woj. warmińsko-mazurskie

działka 397/1, 397/2

ark. 232.341.0332  
ark. 232.341.0334

Wójt  
Edmund Ligman



349

164.1

164.8

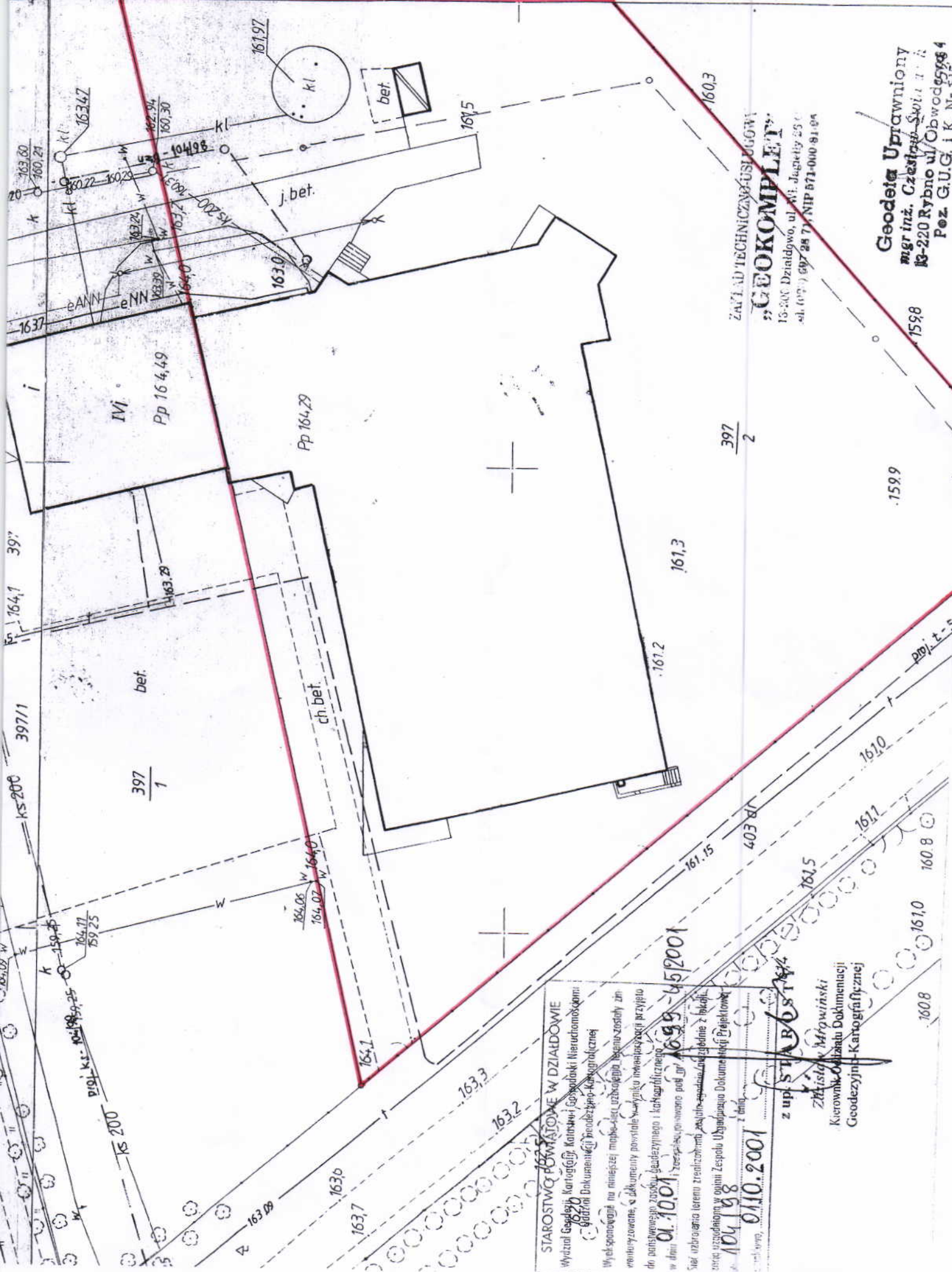
164.6

164.44

396

45.00

000 45 00 000



ZAWIADOMIENIE  
 ZARZĄD TECHNICZNO-USŁUGOWY  
 „GEOKOMPLET”  
 13-200 Działdowo, ul. Mi. Jagiello 25 C  
 tel. (077) 697 28 71, NIP 671-000 81-04

Geodeta Uprawniony  
 mgr inż. Czesław Sowiński  
 13-220 Rybno ul. Obwodowa 4  
 Poz. G.U.G. i K. Nr 515

STAROSTWO POWIATOWE W DZIAŁDOWIE  
 Wydział Geodezji, Kartografii, Katastru i Gospodarki Nieruchomościami  
 Wzrost powstania na niniejszej mapie-sheet urządzenia legu-u zostały zm  
 entuzjowana, a dokumenty powstałe w wyniku inwentaryzacji przyjęto  
 do postawienia zosobu geodezyjnego i kartograficznego  
 w dniu 01.10.01, zarejestrowano pod nr 1699-452001  
 Siat orzbrojenia terenu zrealizowano zgodnie z projektem  
 z dnia 10.10.98, zrealizowano zgodnie z projektem  
 z dnia 10.10.98

z upr. STABUSZ  
 Zdzisław Mrówiński  
 Kierownik Oddziału Dokumentacji  
 Geodezyjno-Kartograficznej

0110.2001