

UCHWAŁA Nr XXIX/5/13
RADY GMINY RYBNO
z dnia 28 lutego 2013r.

w sprawie zaopiniowania planu aglomeracji Rybno

Na podstawie art. 18 ust. 1 ustawy z dnia 8 marca 1990 roku o samorządzie gminnym (Dz. U. z 2001 r. Nr 142, poz. 1591 ze zm.), w związku z art. 43 ust. 2a ustawy z dnia 18 lipca 2001r. Prawo wodne (Dz. U. z 2012 r. poz. 145) oraz § 4 ust. 4 Rozporządzenia Ministra Środowiska z dnia 1 lipca 2010 roku w sprawie sposobu wyznaczania obszaru i granic aglomeracji (Dz. U. z 2010 r. Nr 137, poz. 922) uchwała się, co następuje:

§ 1. Opiniuje się pozytywnie plan aglomeracji Rybno, stanowiący załącznik Nr 1 do niniejszej uchwały wraz z mapą aglomeracji Rybno, stanowiącą załącznik Nr 2 do niniejszej uchwały, zweryfikowany przez Sejmik Województwa Warmińsko – Mazurskiego uchwałą Nr XXIII/460/12 z dnia 28 grudnia 2012 r.

§ 2. Wykonanie uchwały powierza się Wójtowi Gminy Rybno.

§ 3. Uchwała wchodzi w życie z dniem podjęcia.

Przewodniczący Rady Gminy

Marian Ligman



PLAN AGLOMERACJI RYBNO

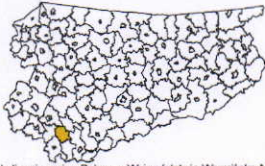
Wyznacza się na terenie województwa warmińsko – mazurskiego aglomerację Rybno na terenie powiatu działdowskiego, obejmującą swym zasięgiem miejscowości z terenu Gminy Rybno: część miejscowości Rybno, Szczupliny oraz część miejscowości Tuczki.

1. Lokalizacja oczyszczalni ścieków - Rybno, działka nr 497/1 i 498/1 obręb 15 – Rybno.
2. Przepustowość oczyszczalni ścieków – średnia 500 m³/d.
3. Ścieki komunalne odprowadzane zbiorczą siecią kanalizacyjną – 449 m³/d.
4. Długość i rodzaj sieci kanalizacyjnej istniejącej (bez przyłączy) – 26,9 km, w tym:
 - 15,9 km sieci grawitacyjnej,
 - 11,0 km sieci tłocznej.
5. Długość i rodzaj sieci kanalizacyjnej planowanej do budowy (bez przyłączy) 0 km.
6. Liczba stałych mieszkańców obsługiwanych przez sieć istniejącą – 3 004
7. Liczba stałych mieszkańców obsługiwanych przez sieć planowaną – 0
8. Liczba turystów w sezonie turystyczno – wypoczynkowym obsługiwanych przez sieć istniejącą (w przeliczeniu na zarejestrowane miejsca noclegowe na terenie aglomeracji) – 0
9. Liczba turystów w sezonie turystyczno – wypoczynkowym obsługiwanych przez sieć planowaną (w przeliczeniu na zarejestrowane miejsca noclegowe na terenie aglomeracji) – 0
10. Równoważna liczba mieszkańców – 5 315.

PRZEWODNICZĄCY RADY

Marian Ligman

Załącznik Nr 2
do Uchwały Nr XXIX/15/13
Rady Gminy Rybno
z dnia 28 lutego 2013r.



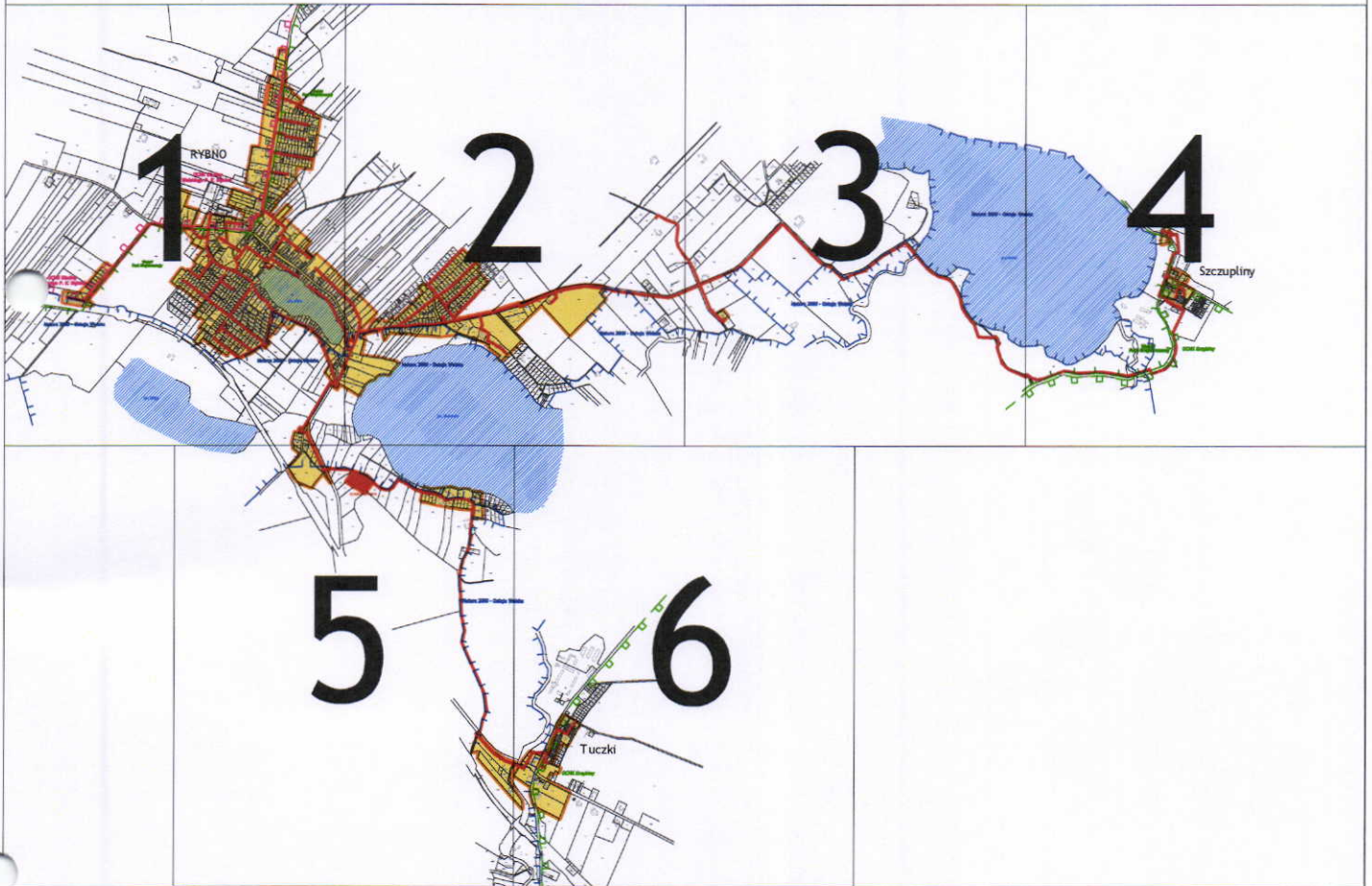
lokalizacja gminy Rybno w Województwie Warmińsko-Mazurskim

Aglomeracja Rybno

skala 1:10 000



Schemat podziału na arkusze



- obszar aglomeracji Rybno
- istniejąca sieć kanalizacji sanitarnej
- teren oczyszczalni ścieków
- Natura 2000 - Ostoja Welska
- granica Obszaru Chronionego Krajobrazu "Grzybiny"
- granica Obszaru Chronionego Krajobrazu "Otulina Welskiego Parku Krajobrazowego - Dębien"
- granica Welskiego Parku Krajobrazowego

Opracowanie graficzne:

Warmińsko-Mazurskie Biuro
Planowania Przestrzennego w Olsztynie

wrzesień 2012 r.

PRZEWODNICZĄCY RADY

Mariola Ligman

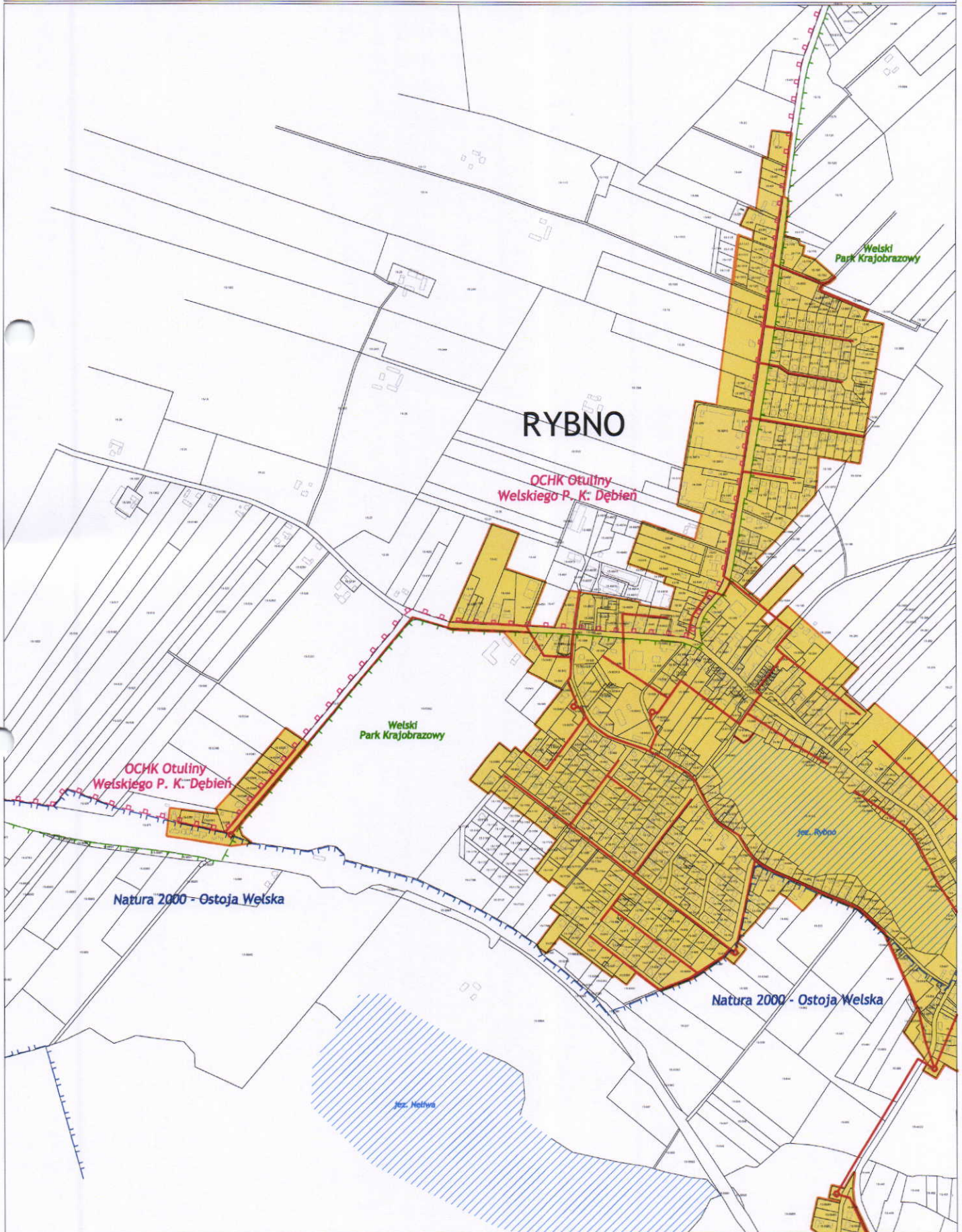
Aglomeracja Rybno

skala 1:10 000




1	2	3	4
5	6		

Arkusz 1



Aglomeracja Rybno

skala 1:10 000



1	2	3	4
5	6		

Arkusz 2



Aglomeracja Rybno

skala 1:10 000




1	2	3	4
5	6		

Arkusz 3



Aglomeracja Rybno

skala 1:10 000



1	2	3	4
5	6		

Arkusz 4



Aglomeracja Rybno

skala 1:10 000




1	2	3	4
5	6		

Arkusz 5



Aglomeracja Rybno

skala 1:10 000



1	2	3	4
5	6		

Arkusz 6

