

**UCHWAŁA NR XLVIII/59/14
RADY GMINY RYBNO**

z dnia 7 listopada 2014 r.

w sprawie zaopiniowania planu aglomeracji Rybno

Na podstawie art. 18 ust. 2 pkt 15 ustawy z dnia 8 marca 1990 roku o samorządzie gminnym (Dz. U. z 2013 r., poz. 594 z późn. zm.), w związku z art. 43 ust. 2b ustawy z dnia 18 lipca 2001 r. Prawo wodne (Dz. U. z 2012 r., poz. 145) oraz § 4 ust. 4 Rozporządzenia Ministra Środowiska z dnia 22 lipca 2014 roku w sprawie sposobu wyznaczania obszaru i granic aglomeracji (Dz. U. z 2014 r., poz. 995) uchwała, co następuje:

§ 1. Opiniuje się pozytywnie plan aglomeracji Rybno, stanowiący załącznik Nr 1 do niniejszej uchwały wraz z mapą aglomeracji Rybno, stanowiącą załącznik Nr 2 do niniejszej uchwały, zweryfikowany przez Sejmik Województwa Warmińsko – Mazurskiego.

§ 2. Wykonanie uchwały powierza się Wójtowi Gminy Rybno.

§ 3. Uchwała wchodzi w życie z dniem podjęcia.

Przewodniczący Rady Gminy


Marian Ligman

Załącznik do pisma z dnia 24 października 2014 r., znak: OŚ-PS.7320.30.2014

PLAN AGLOMERACJI RYBNO

1. Lokalizacja aglomeracji:

Aglomeracja Rybno położona jest w województwie warmińsko-mazurskim na terenie powiatu działdowskiego. Obejmuje swym zasięgiem miejscowości z terenu gminy Rybno: część miejscowości Rybno, Szczupliny, część miejscowości Tuczek, część miejscowości Koszelewo, część miejscowości Nowa Wieś, część miejscowości Zabiny.

2. Opis sieci kanalizacyjnej:

- 1) Długość i rodzaj sieci kanalizacyjnej istniejącej (bez przyłączy) – 46,4 km, w tym: 27,8 km sieci grawitacyjnej, 18,6 km sieci tłocznej.
- 2) Długość i rodzaj sieci kanalizacyjnej planowanej do budowy (bez przyłączy) – 0 km.
- 3) Liczba stałych mieszkańców obsługiwanych przez sieć istniejącą – 4 338.
- 4) Liczba stałych mieszkańców obsługiwanych przez sieć planowaną do budowy – 0.
- 5) Liczba osób czasowo przebywających na terenie aglomeracji obsługiwanych przez sieć istniejącą (w przeliczeniu na zarejestrowane miejsca noclegowe na terenie aglomeracji) – 24.
- 6) Liczba osób czasowo przebywających na terenie aglomeracji obsługiwanych przez sieć planowaną do budowy (w przeliczeniu na zarejestrowane miejsca noclegowe na terenie aglomeracji) – 0.
- 7) Wskaźnik koncentracji: W nowotworzonej aglomeracji nie przewiduje się budowy sieci kanalizacyjnej, gdyż w jej obszar włącza się tereny już skanalizowane. Dlatego też wskaźnik koncentracji, obliczany, jako stosunek przewidywanej do obsługi przez planowaną do budowy sieć kanalizacyjną liczby mieszkańców aglomeracji do długości tej sieci, doprowadzającej ścieki do oczyszczalni ścieków albo do końcowego punktu zrzutu ścieków komunalnych, nie ma w powyższym przypadku zastosowania.

3. Opis gospodarki ściekowej:

- 1) Lokalizacja oczyszczalni ścieków: miejscowość Rybno, ul. Zarybińska 9, dz. nr 497/1 i 498/1 obręb nr 15 – Rybno, o powierzchni 1,0079 ha.
- 2) Przepustowość oczyszczalni ścieków: średnia – 700 m³/d, maksymalna – 980 m³/d.
- 3) Typ oczyszczalni ścieków: mechaniczno-biologiczna w technologii SBR typu BIOVAC.
- 4) Odbiornik ścieków oczyszczonych: rów melioracyjny w km 1+484 na terenie Lasów Państwowych obręb Kostkowo w oddziałach 74 i 85, z ujściem do rzeki Wel w km 69+400 – dopływu rzeki Drwęcy w Zlewni Wisły.
- 5) Ilość ścieków komunalnych odprowadzanych zbiorczą siecią kanalizacyjną do oczyszczalni ścieków: średniodobowa – 330 m³/d.
- 6) Skład ścieków dopływających do oczyszczalni ścieków (dane za rok 2013, stężenie średnioroczne):
 - a) BZT₅ – 331 mgO₂/l
 - b) ChZT – 1011 mgO₂/l
 - c) Zawiesina ogólna – 248 mg/l
- 7) Skład ścieków odpływających z oczyszczalni ścieków (dane za rok 2013, stężenie średnioroczne):
 - a) BZT₅ – 5 mgO₂/l
 - b) ChZT – 60 mgO₂/l
 - c) Zawiesina ogólna – 5 mg/l
- 8) Oczyszczalnia ścieków spełnia wymagania określone w załączniku nr 1 do rozporządzenia Ministra Środowiska z dnia 24 lipca 2006 r. w sprawie warunków,

realizacji inwestycji (budowy i rozbudowy sieci kanalizacji sanitarnych w miejscowościach gm. Rybno wraz z budową oczyszczalni ścieków w Rybnie).

8. Uzasadnienie zmiany aglomeracji Rybno:

Wójt Gminy Rybno pismem z dnia 28.07.2014 r., znak: PIK.7021.19.2014 (uzupełnionym w dniach: 21.08.2014 r., 04.09.2014 r., 08.09.2014 r. i 08.10.2014 r.) wystąpił do tut. Organu z wnioskiem o zmianę granic aglomeracji Rybno.

Aglomeracja Rybno w obecnym kształcie została wyznaczona Uchwałą Nr XXVII/516/13 Sejmiku Województwa Warmińsko-Mazurskiego z dnia 24 kwietnia 2013 r. (Dz. Urz. Woj. Warm.-Maz. poz. 1862). W jej skład zostały włączone następujące miejscowości z terenu gminy Rybno, powiat działdowski: część miejscowości Rybno, Szczupliny, część miejscowości Tuczek. Zgodnie z wnioskiem Wójta Gminy Rybno zmienia się granice aglomeracji poprzez włączenie w jej skład skanalizowanych miejscowości z terenu gminy Rybno, tj. części miejscowości Koszelewy (poza nieruchomościami w zabudowie kolonijnej), części miejscowości Nowa Wieś, części miejscowości Żabiny (poza częścią miejscowości w zabudowie kolonijnej) oraz pozostałej części miejscowości Tuczek (w dalszym ciągu z wyłączeniem zabudowy kolonijnej). Wnioskowana zmiana granic aglomeracji nie wpływa na zmianę równoważnej liczby mieszkańców, która pozostaje bez zmian w wysokości – 5 315 RLM.

Biorąc powyższe pod uwagę wyznaczenie aglomeracji zgodnie z niniejszym planem wpłynie korzystnie na kwestie wywiązania się z obowiązków wynikających z Krajowego Programu Oczyszczania Ścieków Komunalnych pod kątem spełnienia przez aglomerację Rybno wymogów dyrektywy Rady 91/271/EWG dotyczącej oczyszczania ścieków komunalnych.

PRZEWODNICZĄCY RADY

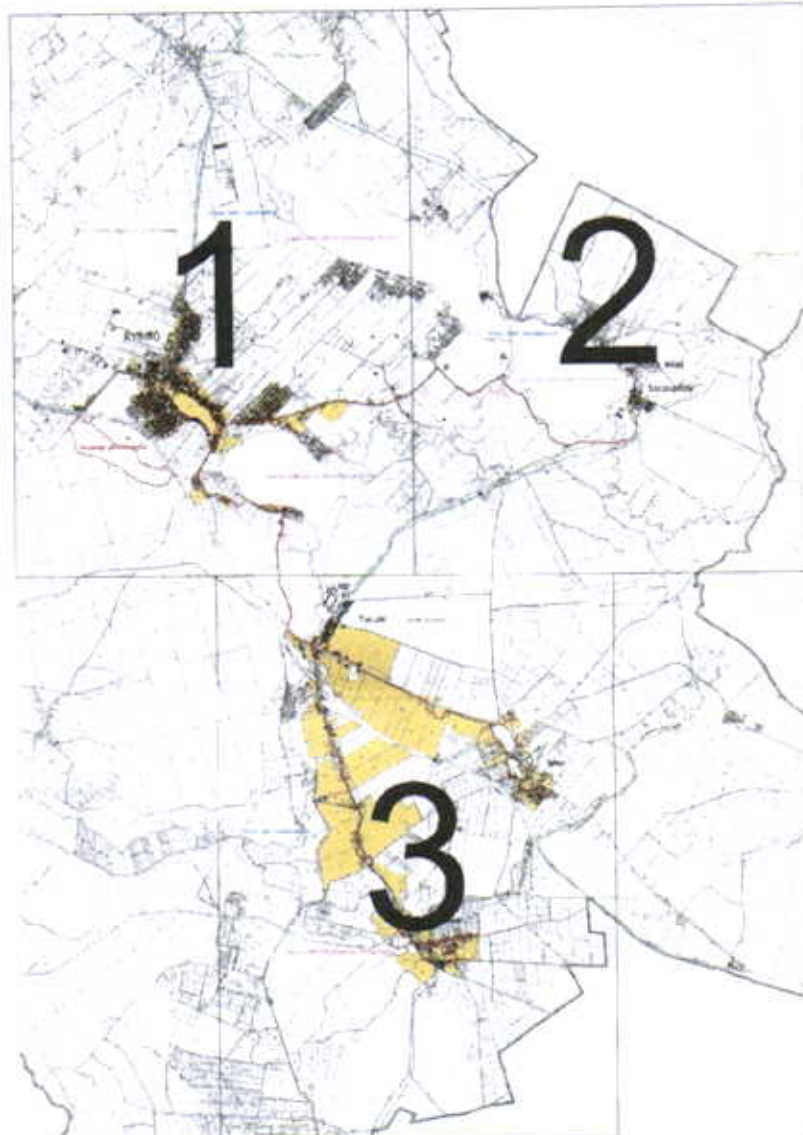

Marian Ligman

Załącznik Nr 2
do Uchwały Nr XLVIII/59/14
Rady Miasta Rybnia z dnia 9 listopada 2014 r.



Aglomeracja Rybno

skala 1:25 000



Legenda

- obszar aglomeracji Rybno
- istniejąca kanalizacja sanitarna
- oczyszczalnia ścieków
- Natura 2000 - obszary ptasie
- Natura 2000 - obszary siedliskowe
- parki krajobrazowe
- rezerваты przyrody
- obszary chronionego krajobrazu
- użytki ekologiczne
- zespoły przyrodniczo - krajobrazowe
- ujęcia wody
- granice gmin

PRZEWODNICZĄCY RADY

Marian Ligman

Opracowanie graficzne:



Warmińsko-Mazurskie Biuro
Planowania Przestrzennego w Olsztynie

wrzesień 2014 r.

Załącznik IV R
do Uchwały Nr XLVIII/59/14
Rady Gminy Rybnio z dnia 7 listopada 2014 r.



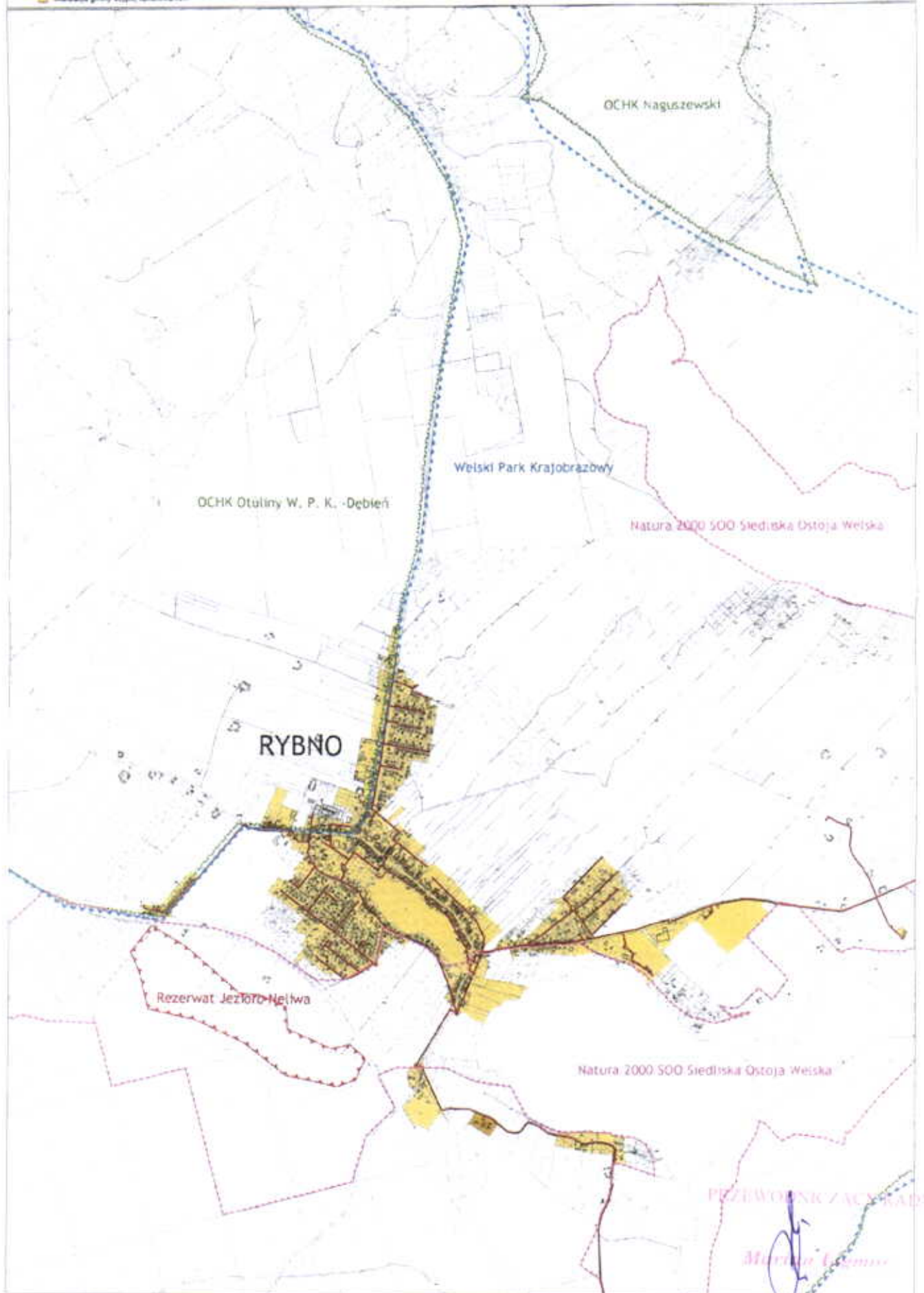
Aglomeracja Rybnio

skala 1:25 000

1 cm = 250 m

1 2
3

Arkusz 1



Łatocinek Nr LVIII/59/14
Olsztyn
Rady Gminy Rybno z cause Hurtado 10/14



inwestycja gminy rybnego opracowanie

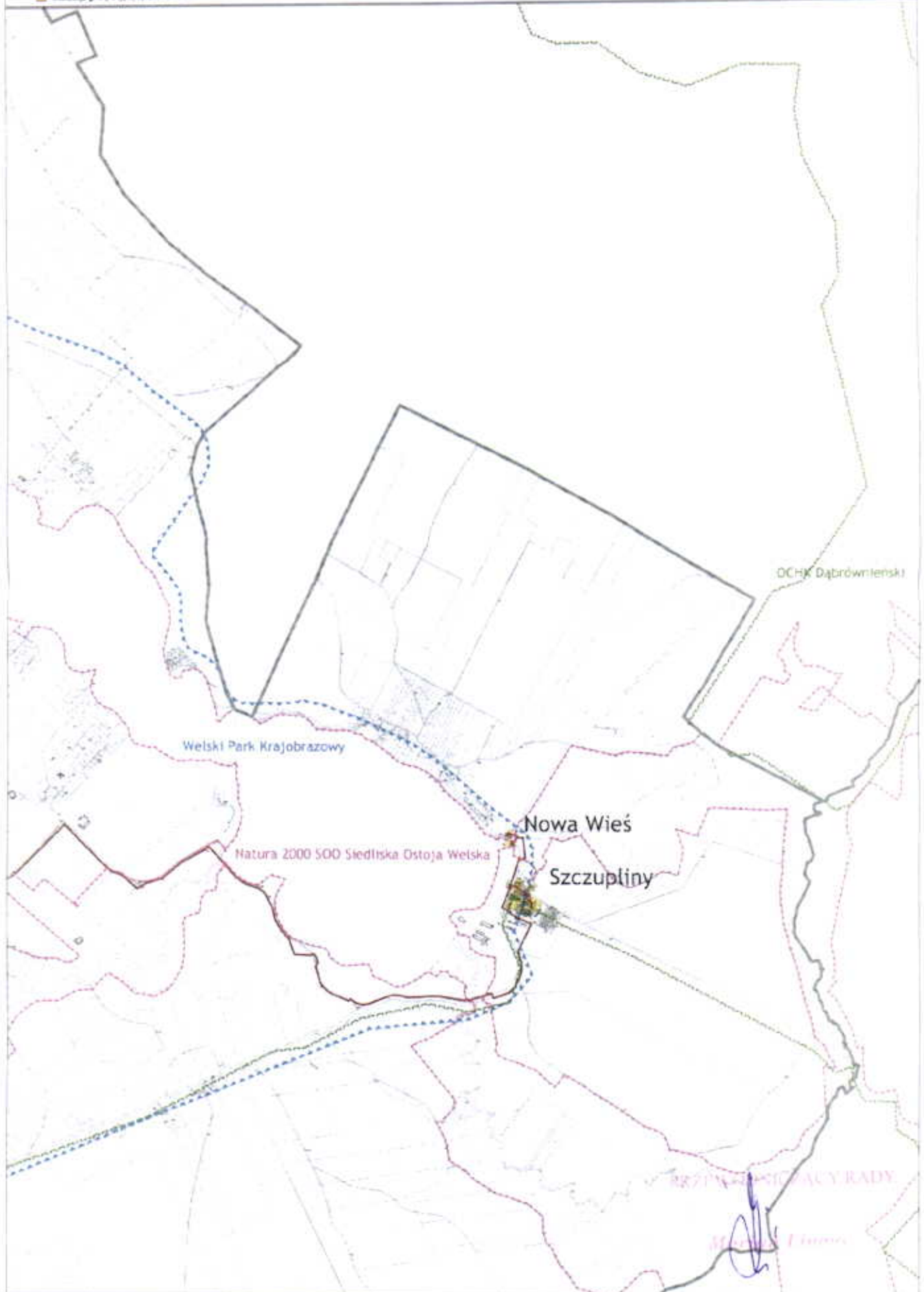
Aglomeracja Rybno

skala 1:25 000

1cm = 250m

1 2
3

Arkusz 2



Załącznik Nr 2
do Uchwały Nr XLVIII/59/14
Rady Gminy Rybno z dnia 7 listopada 2014



Aglomeracja Rybno

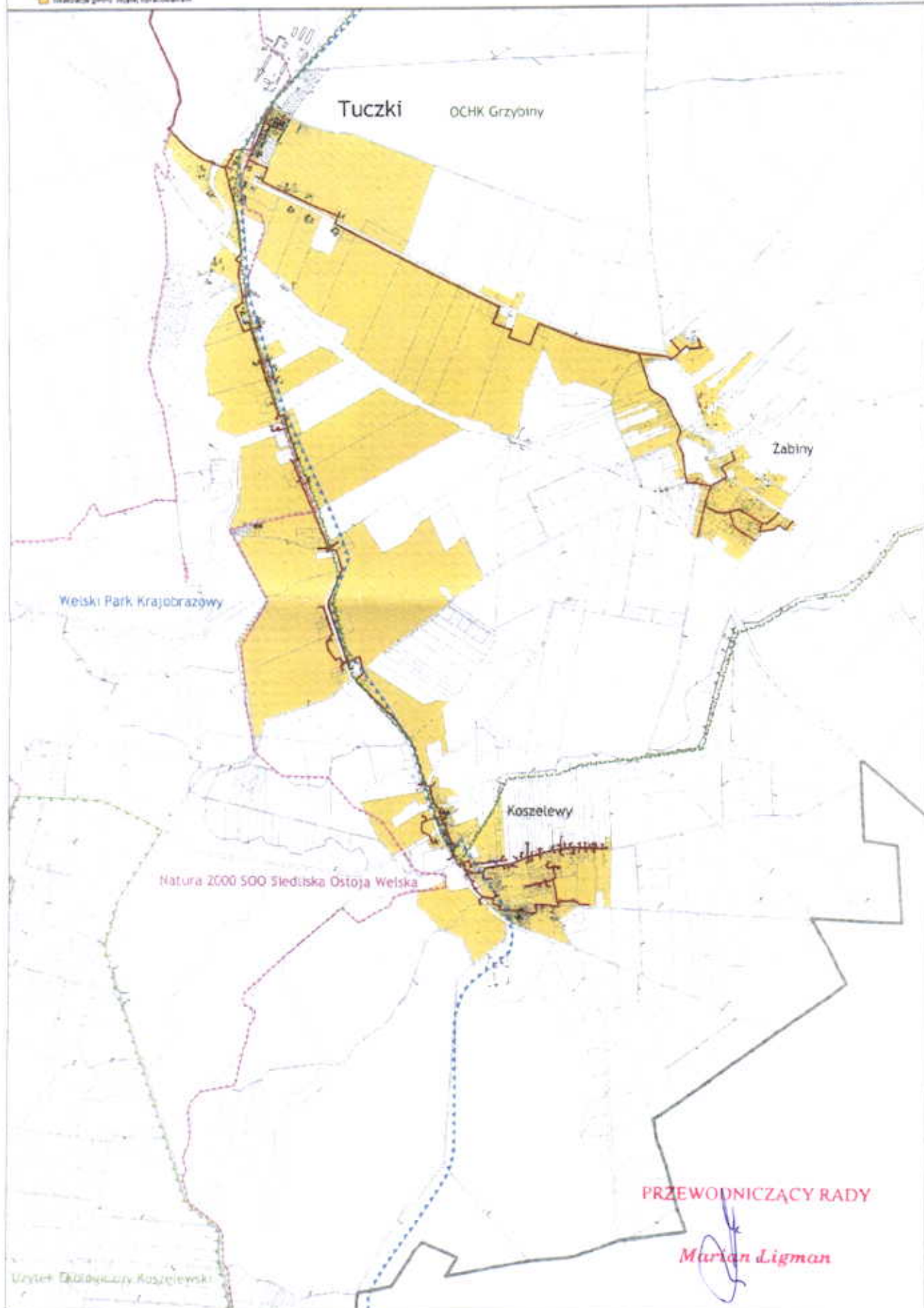
skala 1:25 000

1 cm = 250 m

1 2

3

Arkusz 3



PRZEWODNICZĄCY RADY

Marian Ligman

Użytek Dłobyszczy Koszelewskiej