


---

# PLAN GOSPODARKI NISKOEMISYJNEJ DLA GMINY RYBNO

---



*RYBNO 2017*

**ZLECENIODAWCA:**

GMINA RYBNO  
UL. LUBAWSKA 15  
13-220 RYBNO

**WYKONAWCA:**

**EQD sp. z o.o.**

[www.eqd.com.pl](http://www.eqd.com.pl)

[biuro@eqd.com.pl](mailto:biuro@eqd.com.pl)

UL. DO STUDZIENKI 31B

80-227 GDAŃSK

## SPIS TREŚCI

STRESZCZENIE PLANU GOSPODARKI NISKOEMISYJNEJ DLA GMINY RYBNO.....	5
1 WPROWADZENIE .....	9
2 UWARUNKOWANIA FORMALNE I WYNIKAJĄCE Z ZAŁOŻEŃ DOKUMENTÓW POSZCZEGÓLNYCH SZCZEBLI TERYTORIALNYCH .....	12
2.1 SZCZEBEL MIĘDZYNARODOWY, W TYM UNII EUROPEJSKIEJ .....	12
2.1.1 PROTOKÓŁ Z KIOTO .....	12
2.1.2 PAKIET KLIMATYCZNO-ENERGETYCZNY UNII EUROPEJSKIEJ .....	12
2.1.3 STRATEGIA UE – EUROPA 2020.....	13
2.1.4 POZOSTAŁE KONWENCJE MIĘDZYNARODOWE I DOKUMENTY UNIJNE.....	14
2.2 SZCZEBEL KRAJOWY .....	15
2.2.1 POLITYKA ENERGETYCZNA POLSKI DO 2030 ROKU .....	16
2.2.2 KRAJOWY PLAN DZIAŁANIA W ZAKRESIE ENERGII ZE ŹRÓDEŁ ODNAWIALNYCH .....	17
2.2.3 NARODOWY PROGRAM ROZWOJU GOSPODARKI NISKOEMISYJNEJ .....	17
2.2.4 STRATEGIA BEZPIECZEŃSTWO ENERGETYCZNE I ŚRODOWISKO – PERSPEKTYWA 2020 R. ....	18
2.2.5 KRAJOWY PROGRAM OCHRONY POWIETRZA .....	18
2.2.6 KRAJOWY PLAN DZIAŁAŃ DOTYCZĄCY EFEKTYWNOŚCI ENERGETYCZNEJ.....	19
2.2.7 POLITYKA EKOLOGICZNA PAŃSTWA W LATACH 2009-2012 Z PERSPEKTYWĄ DO ROKU 2016 .....	20
2.2.8 KONCEPCJA PRZESTRZENNEGO ZAGOSPODAROWANIA KRAJU 2030.....	21
2.2.9 STRATEGIA ROZWOJU KRAJU 2020.....	21
2.2.10 SZCZEGÓŁOWE ZALECENIA DOTYCZĄCE STRUKTURY PLANU GOSPODARKI NISKOEMISYJNEJ .....	22
2.2.11 PORADNIK. JAK OPRACOWAĆ PLAN DZIAŁAŃ NA RZECZ ZRÓWNOWAŻONEJ ENERGII (SEAP)? .....	23
2.2.12 NAJWAŻNIEJSZE AKTY PRAWNE .....	23
2.3 SZCZEBEL REGIONALNY .....	24
2.3.1 PLAN ZAGOSPODAROWANIA PRZESTRZENNEGO WOJEWÓDZTWA WARMIŃSKO-MAZURSKIEGO .....	24
2.3.2 STRATEGIA ROZWOJU SPOŁECZNO-GOSPODARCZEGO WOJEWÓDZTWA WARMIŃSKO-MAZURSKIEGO DO ROKU 2025.....	29
2.3.3 PROGRAM OCHRONY ŚRODOWISKA WOJEWÓDZTWA WARMIŃSKO-MAZURSKIEGO NA LATA 2011 – 2014 Z UWZGLĘDNIENIEM PERSPEKTYWY NA LATA 2015-2018 .....	31
2.3.4 PROGRAM OCHRONY POWIETRZA DLA STREFY WARMIŃSKO-MAZURSKIEJ .....	32
2.3.5 KONCEPCJA ROZWOJU OZE W WOJEWÓDZTWIE WARMIŃSKO-MAZURSKIM DO ROKU 2020.....	40
2.4 SZCZEBEL LOKALNY .....	42
3 OGÓLNA CHARAKTERYSTYKA GMINY – STAN OBECNY .....	46
3.1 STREFA FIZYCZNOGEOGRAFICZNA I ŚRODOWISKOWA .....	46
3.1.1 POŁOŻENIE ADMINISTRACYJNE .....	46
3.1.2 OGÓLNE UWARUNKOWANIA ŚRODOWISKOWE.....	47
3.1.3 KLIMAT I POWIETRZE ATMOSFERYCZNE.....	49
3.1.4 PRAWNE FORMY OCHRONY PRZYRODY .....	59
3.2 STREFA SPOŁECZNO-GOSPODARCZA .....	63
3.2.1 DEMOGRAFIA .....	63
3.2.2 DZIAŁALNOŚĆ GOSPODARCZA .....	67
3.3 INFRASTRUKTURA W GMINIE .....	69
3.3.1 OBIEKTY I URZĄDZENIA PUBLICZNE .....	69
3.3.2 OBIEKTY NIEPUBLICZNE, W TYM ZASOBY MIESZKANIOWE.....	71
3.3.3 SYSTEM ELEKTROENERGETYCZNY.....	72
3.3.4 SYSTEM CIEPŁOWNICZY.....	72
3.3.5 ODNAWIALNE ŹRÓDŁA ENERGII ELEKTRYCZNEJ LUB CIEPLNEJ.....	72
3.3.6 SYSTEM GAZOWNICZY .....	74
3.3.7 SYSTEM WODNO-KANALIZACYJNY.....	74
3.3.8 SYSTEM GOSPODARKI ODPADAMI .....	75
3.3.9 INFRASTRUKTURA KOMUNIKACYJNA .....	75
4 BAZOWA INWENTARYZACJA EMISJI DWUTLENKU WĘGLA .....	79
4.1 METODOLOGIA .....	79
4.1.1 PODSTAWOWE ZAŁOŻENIA .....	79
4.1.2 KOMUNIKACJA I BUDOWANIE WSPARCIA ZE STRONY INTERESARIUSZY .....	80
4.1.3 ZASIĘG GEOGRAFICZNY, ZAKRES I SEKTORY .....	80
4.1.4 WYBÓR ROKU BAZOWEGO .....	82
4.1.5 WYBÓR WSKAŹNIKÓW EMISJI .....	83
4.1.6 METODA WYZNACZANIA WIELKOŚCI ZAPOTRZEBOWANIA NA CIEPŁO .....	83
4.2 WYNIKI .....	85
4.2.1 SEKTOR SAMORZĄD LOKALNY .....	85

4.2.2	SEKTOR SPOŁECZEŃSTWO .....	87
4.2.3	SEKTOR TRANSPORT .....	90
4.3	PODSUMOWANIE .....	93
4.3.1	KOŃCOWE ZUŻYCIE ENERGII W ROKU INWENTARYZACJI 2015 – TABELA A .....	95
4.3.2	EMISJE CO <sub>2</sub> W ROKU INWENTARYZACJI 2015 – TABELA B .....	96
4.3.3	LOKALNE WYTWARZANIE ENERGII ELEKTRYCZNEJ W ROKU 2015 – TABELA C .....	97
4.3.4	LOKALNE WYTWARZANIE CIEPŁA/CHŁODU W ROKU 2015 – TABELA D.....	97
5	IDENTYFIKACJA OBSZARÓW PROBLEMOWYCH .....	98
5.1	OBSZAR PROBLEMOWY SAMORZĄD .....	99
5.2	OBSZAR PROBLEMOWY SPOŁECZEŃSTWO .....	99
5.3	OBSZAR PROBLEMOWY TRANSPORT .....	100
5.4	OBSZAR PROBLEMOWY INFRASTRUKTURA.....	100
6	PLAN WDRAŻANIA GOSPODARKI NISKOEMISYJNEJ .....	103
6.1	STRATEGIA DŁUGOTERMINOWA .....	104
6.2	STRATEGIA KRÓTKO/ŚREDNIOTERMINOWA .....	106
6.3	STRUKTURA ORGANIZACYJNA I INTERESARIUSZE .....	127
6.4	ŹRÓDŁA FINANSOWANIA .....	129
6.4.1	ORGANY I INSTYTUCJE ZAANGAŻOWANE W FINANSOWANIE INNOWACYJNYCH PROJEKTÓW W ZAKRESIE EFEKTYWNEJ ENERGII I ODNAWIALNYCH ŹRÓDEŁ ENERGII.....	130
6.4.2	PROGRAMY BĘDĄCE NARZĘDZIEM POZYSKIWANIA FUNDUSZY .....	132
6.4.3	FINANSOWANIE KOMERCYJNE (KREDYTY, LEASING) .....	136
7	MONITORING I EWALUACJA .....	137
7.1	WSKAŹNIKI .....	137
7.2	OBLICZENIA KONTROLE ZUŻYCIA ENERGII I EMISJI DWUTLENKU WĘGLA.....	141
8	OCENA ODDZIAŁYWANIA NA ŚRODOWISKO .....	143
	MATERIAŁY ŹRÓDŁOWE I POMOCNICZE .....	144

## STRESZCZENIE PLANU GOSPODARKI NISKOEMISYJNEJ DLA GMINY RYBNO

Plan Gospodarki Niskoemisyjnej (PGN) sporządzony został dla gminy Rybno i obejmuje całą Gminę, w jej granicach administracyjnych. Częścią PGN jest Bazowa Inwentaryzacja Emisji (BEI), zawierająca wyselekcjonowane i usystematyzowane informacje pozwalające na ocenę gospodarki energią w Gminie oraz w jej poszczególnych sektorach i obiektach. **Jako rok bazowy przyjęto rok inwentaryzacji, tzn. 2015 rok.**

Celem nadrzędnym opracowania PGN było ustalenie potrzeb i problemów występujących na terenie Gminy w zakresie gospodarki niskoemisyjnej oraz wyznaczenie kierunków działań, które mają m.in. przyczynić się do osiągnięcia celów określonych w pakiecie klimatyczno-energetycznym do roku 2020, tzn.: redukcji emisji gazów cieplarnianych, zwiększenia udziału energii pochodzącej z źródeł odnawialnych (OZE) oraz redukcji zużycia energii finalnej, poprzez podniesienie efektywności energetycznej. Dodatkowo celem sporządzenia i wdrażania PGN jest zapewnienie korzyści ekonomicznych, społecznych i środowiskowych, zgodnie z zasadą rozwoju zrównoważonego, płynących z działań zmniejszających emisje.

Plan Gospodarki Niskoemisyjnej dla Gminy Rybno jest odzwierciedleniem potrzeby kształtowania postaw i działań na rzecz budowania gospodarki niskoemisyjnej, wynikających zarówno ze zobowiązań międzynarodowych Polski, jak i z założeń polityki krajowej. Działania określone w PGN są także skoordynowane z założeniami dokumentów programowo-strategicznych i planistycznych szczebla regionalnego i lokalnego. PGN uwzględnia założenia i wytyczne określone przez Narodowy Fundusz Ochrony Środowiska i Gospodarki Wodnej oraz wypracowane w ramach Porozumienia Burmistrzów dla zrównoważonej gospodarki energetycznej na szczeblu lokalnym (tzw. SEAP).

Zgodnie z wynikami Bazowej Inwentaryzacji Emisji **całkowite zapotrzebowanie na energię finalną gminy Rybno w roku 2015 wyniosło ok. 114 721 MWh**. Ilość energii pochodzącej ze źródeł odnawialnych wyniosła ok. 19 317 MWh, co oznacza, że **udział energii pochodzącej ze źródeł odnawialnych (OZE) dla gminy Rybno w roku bazowym wyniósł 16,8%**. **Całkowita emisja dwutlenku węgla z obszaru Gminy w 2015 roku wyniosła ok. 36 749 ton**. Uwzględniając liczbę mieszkańców Gminy, *emisja per capita* (emisja na 1 mieszkańca Gminy) wyniosła ok. 5,0 ton CO<sub>2</sub>, co jest to wartością niższą od średniej emisji CO<sub>2</sub> przypadającej na mieszkańca Polski w 2015 roku (7,7 t CO<sub>2</sub>).

W zestawieniu ilości emitowanego dwutlenku węgla z terenu gminy Rybno w 2015 roku, największy udział przypadł na sektor Społeczeństwo - aż 76,2% całkowitej emisji. Znaczącym udziałem charakteryzował się również sektor Transportu – 19,7%. Udział sektora Samorząd był najniższy - wyniósł 4,1%

Podstawowymi nośnikami energii wykorzystywanymi na terenie gminy Rybno w 2015 r. były: paliwa węglowe oraz biomasa. Znaczący udział w zapotrzebowaniu na energię przypadł również na energię elektryczną, olej napędowy i benzynę. W zestawieniu nośników energii w ilości emitowanego dwutlenku węgla, największa emisja CO<sub>2</sub> wynikała ze spalania paliw węglowych oraz wykorzystania energii elektrycznej. Udział pozostałych nośników był niższy, przy czym na ilość emitowanego CO<sub>2</sub> nie miało wpływu wykorzystanie odnawialnych źródeł energii, do których zalicza się także biomasę (drewno, pellet).

Wyniki Bazowej Inwentaryzacji Emisji (BEI) oraz rozpoznanie stanu obecnego Gminy w podziale na strefę środowiskową, strefę społeczno-ekonomiczną oraz infrastrukturę umożliwiły identyfikację następujących **obszarów problemowych**:

- obszar problemowy Samorząd,
- obszar problemowy Społeczeństwo,
- obszar problemowy Transport,
- obszar problemowy Infrastruktura.

Zidentyfikowane obszary problemowe gminy Rybno umożliwiły ustalenie optymalnych kierunków interwencji w zakresie spełnienia zobowiązań określonych w pakiecie klimatyczno-energetycznym „3x20”, tzn. ograniczania emisji gazów cieplarnianych, wzrostu efektywności energetycznej oraz rozwoju odnawialnych źródeł energii. Kierunki interwencji swój oddźwięk mają **w planie wdrażania gospodarki niskoemisyjnej**, na który składają się:

- a) strategia długoterminowa, obejmująca cele i zobowiązania w perspektywie długoterminowej 2020+, tzn.:
  - a. wizja zrównoważonej energetycznie przyszłości – długoterminowy cel nadrzędny wdrażania rozwoju niskoemisyjnego na terenie Gminy, sformułowany w formie wizji rozwoju;
  - b. cele strategiczne – długoterminowe cele szczegółowe, przypisane do sformułowanej wizji rozwoju niskoemisyjnego, kategoryzujące planowane zobowiązania;
- b) strategia krótko/średnioterminowa, obejmująca cele, działania i zadania w perspektywie lat 2017-2020, tzn.:
  - a. cel główny – średnioterminowy cel nadrzędny wdrażania planowanych zadań i działań, sformułowany w formie skonkretyzowanych efektów, implikujących założenia pakietu klimatyczno-energetycznego,
  - b. zadania operacyjne – krótko- i średnioterminowe, skonkretyzowane zadania i działania, których sukcesywna realizacja służyć będzie realizacji rozwoju niskoemisyjnego.

## STRATEGIA DŁUGOTERMINOWA

**Wizja** zrównoważonej energetycznie gminy Rybno w perspektywie długoterminowej brzmi:  
*Gmina Rybno w 2030 roku to gmina zrównoważona energetycznie, efektywnie wykorzystująca niskoemisyjne technologie i praktyki, wydajne rozwiązania energetyczne oraz czyste i odnawialne źródła energii.*

**Cele strategiczne** dla gminy Rybno określono jako:

1. *Redukcja ilości emitowanych gazów cieplarnianych z obszaru gminy Rybno.*
2. *Poprawa parametrów energetycznych budynków i obiektów znajdujących się na terenie gminy Rybno.*
3. *Wzrost wykorzystania odnawialnych źródeł energii po stronie popytu generowanego przez użytkowników gminy Rybno.*
4. *Wdrożenie zrównoważonych energetycznie działań w zakresie planowania przestrzennego i zarządzania rozwojem gminy Rybno.*
5. *Prowadzenie działań i kampanii edukacyjno-promocyjnych w zakresie gospodarki niskoemisyjnej na terenie gminy Rybno*

## STRATEGIA KRÓTKO/ŚREDNIOTERMINOWA

**Celem głównym** wdrażania krótko/średnioterminowej strategii rozwoju niskoemisyjnego na terenie gminy Rybno jest osiągnięcie do 2020 roku:

- *redukcji emisji dwutlenku węgla o co najmniej 1,5% w stosunku do roku bazowego 2015, tzn. redukcji emisji dwutlenku węgla o co najmniej 539 ton (z ok. 36 749 ton CO<sub>2</sub> w 2015 r. do ok. 36 210 ton CO<sub>2</sub> w 2020 r.);*

- redukcji zużycia energii finalnej poprzez działania na rzecz wzrostu efektywności energetycznej o co najmniej 0,5% w stosunku do roku bazowego 2015, tzn. redukcji zużycia energii finalnej o co najmniej 620 MWh (z ok. 114 721 MWh w 2015 r. do ok. 114 101 MWh w 2020 r.);
- wzrostu udziału energii pochodzącej z odnawialnych źródeł energii w stosunku do roku bazowego 2015 o co najmniej 0,7 pkt % (z ok. 16,8% - 19 317 MWh w 2015 r. do ok. 17,6% - 20 066 MWh w 2020 r.).

Osiągnięcie celu głównego krótko/średnioterminowej strategii rozwoju niskoemisyjnego na terenie możliwe będzie dzięki sukcesywnej realizacji działań inwestycyjnych oraz nieinwestycyjnych i „miękkich” – **zadań operacyjnych**, planowanych do realizacji w latach 2017-2020:

1. *Poprawa efektywności energetycznej przez kompleksową termomodernizację budynków i obiektów będących we władaniu samorządu gminy Rybno.*
2. *Poprawa efektywności energetycznej przez kompleksową termomodernizację budynków i obiektów niepublicznych gminy Rybno.*
3. *Modernizacja systemów grzewczych z budową automatyki czasowo-pogodowej w budynkach i obiektach użyteczności publicznej gminy Rybno.*
4. *Modernizacja systemów grzewczych z budową automatyki czasowo-pogodowej w budynkach i obiektach niepublicznych gminy Rybno.*
5. *Rozwój technologii wykorzystujących odnawialne źródła energii w budynkach i obiektach będących we władaniu samorządu gminy Rybno.*
6. *Rozwój technologii wykorzystujących odnawialne źródła energii w budynkach i obiektach niepublicznych gminy Rybno.*
7. *Poprawa stanu infrastruktury drogowej na terenie gminy Rybno.*
8. *Popularyzacja oraz budowa alternatywnych sposobów komunikacji na terenie gminy Rybno.*
9. *Wprowadzenie niskoemisyjnych paliw i technologii w systemie transportu będącego we władaniu samorządu gminy Rybno.*
10. *Rozbudowa i modernizacja systemu zaopatrzenia w wodę i systemu kanalizacyjnego na terenie gminy Rybno.*
11. *Prowadzenie działań edukacyjno – promocyjnych struktur administracyjnych gminy Rybno.*
12. *Podnoszenie świadomości ekologicznej społeczeństwa gminy Rybno.*
13. *Dążenie do gazyfikacji gminy Rybno.*
14. *Propagowanie oraz budowa zrównoważonego „zielonego” budownictwa.*
15. *Uwzględnianie w zamówieniach publicznych problemów ochrony środowiska.*
16. *Uwzględnianie w planach zagospodarowania przestrzennego aspektów wpływających na jakość powietrza i wdrażanie technologii niskoemisyjnych.*
17. *Ochrona przestrzeni gminy i warunków życia ludzi przed negatywnym oddziaływaniem dużych instalacji odnawialnych źródeł energii.*
18. *Aktualizacja "Planu Gospodarki Niskoemisyjnej dla gminy Rybno".*
19. *Aktualizacja "Projektu założeń do planu zaopatrzenia gminy Rybno w ciepło, energię elektryczną i paliwa gazowe".*

Niezbędnymi dla śledzenia postępów we wdrażaniu i osiąganiu celów w zakresie ograniczenia emisji CO<sub>2</sub>, zużycia energii i przechodzenia na gospodarkę niskoemisyjną będą procesy monitoringu i ewaluacji. Wprowadzenie obowiązkowego badania bieżącego (monitoring) i oceny końcowej rezultatów (ewaluacja) jest warunkiem koniecznym do tego, by PGN był realizowany w sposób konsekwentny, zgodnie z przyjętymi założeniami. Niezbędna jest współpraca i koordynacja poszczególnych wydziałów lokalnej administracji oraz powołanie w strukturach Gminy zespołu odpowiedzialnego za monitorowanie, okresowe raportowanie oraz końcową ocenę efektów wdrożeń.

Realizacja zadań operacyjnych wymagać będzie zaangażowania znacznych środków finansowych, co może stanowić największą barierę dla samorządów i mieszkańców Gminy. Dlatego też funkcjonujący w Polsce system finansowania może w znaczącym stopniu wpłynąć na realizację celów PGN. Jest to wielopoziomowy i zróżnicowany system finansowania innowacyjnych projektów w zakresie efektywności energetycznej i odnawialnych źródeł energii. System ten obejmuje finansowanie w formie bezzwrotnej (dotacje) oraz zwrotnej (pożyczki).

Podsumowując, Plan Gospodarki Niskoemisyjnej dla Gminy Rybno to narzędzie budowania strategii rozwoju Gminy opartej na zrównoważonej polityce energetycznej. Ukierunkowanie na gospodarkę niskoemisyjną stanowić będzie kluczowy krok w kierunku zapewnienia stabilnego środowiska oraz długofalowego i zrównoważonego rozwoju.



# 1 WPROWADZENIE

**Pojęcie gospodarka niskoemisyjna** (*ang. low emission economy*) oznacza gospodarkę, której wzrost osiąga się w wyniku integracji wszystkich aspektów gospodarki wokół niskoemisyjnych technologii i praktyk, wydajnych rozwiązań energetycznych, czystej i odnawialnej energii oraz proekologicznych innowacji technologicznych. W ramach gospodarki niskoemisyjnej w sposób efektywny zużywa się lub wytwarza energię i materiały, a także usuwa, bądź odzyskuje odpady metodami minimalizującymi emisję gazów cieplarnianych<sup>1</sup>.

Rozwój niskoemisyjny ma za zadanie umożliwić państwom członkowskim Unii Europejskiej ochronę klimatu przy równoczesnym pobudzeniu gospodarki i tworzeniu nowych miejsc pracy. W celu przejścia na gospodarkę niskoemisyjną należy zwiększyć niskoemisyjność, tzn. zwiększyć efektywność energetyczną i wykorzystanie odnawialnych źródeł energii, przy jednoczesnym ograniczaniu emisji dwutlenku węgla, poprzez zastosowanie<sup>2</sup>:

- wydajnych rozwiązań energetycznych,
- czystej i odnawialnej energii,
- technologii przyjaznych dla klimatu Ziemi,
- zrównoważonej konsumpcji,
- gospodarki odpadami minimalizującej emisję gazów cieplarnianych.

Rozwój niskoemisyjny służyć ma rozwojowi zrównoważonemu kraju, regionu i samej Gminy. Pojęcie **rozwój zrównoważony** (*ang. sustainable development*) oznacza taki rozwój społeczno-gospodarczy, w którym następuje proces integrowania działań politycznych, gospodarczych i społecznych, z zachowaniem równowagi przyrodniczej oraz trwałości podstawowych procesów przyrodniczych, w celu zagwarantowania możliwości zaspokajania podstawowych potrzeb poszczególnych społeczności lub obywateli zarówno współczesnych, jak i przyszłych pokoleń<sup>3</sup>.

Odnosząc do powyższych pojęć, wdrażanie gospodarki niskoemisyjnej polega na działalności człowieka powodującej wzrost gospodarczy z jednoczesną minimalizacją negatywnego oddziaływania procesów rozwojowych na środowisko. Działalność ta powinna być zharmonizowana z jak najefektywniejszym wykorzystaniem zasobów środowiska oraz ograniczaniem zanieczyszczeń i zmian klimatycznych. We władzach lokalnych drzemie duży potencjał w zakresie przechodzenia na gospodarkę niskoemisyjną, związany zarówno z rolą planistyczną samorządu, jak i z rolą inicjatorską. Wyrazem tego jest niniejszy Plan Gospodarki Niskoemisyjnej dla Gminy Rybno.

**Przedmiotem** Planu Gospodarki Niskoemisyjnej jest ustalenie uwarunkowań i problemów występujących na terenie Gminy w zakresie gospodarki niskoemisyjnej oraz wyznaczenie kierunków działań, które mają m.in. przyczynić się do osiągnięcia celów określonych w pakiecie klimatyczno-energetycznym do roku 2020, tzn.:

- redukcji emisji gazów cieplarnianych,
- zwiększenia udziału energii pochodzącej z źródeł odnawialnych (OZE),
- redukcji zużycia energii finalnej poprzez podniesienie efektywności energetycznej.

<sup>1</sup> Definicja według publikacji *Budowa gospodarki niskoemisyjnej. Podręcznik dla regionów europejskich*, 2011, wyd. Regionalne Centrum Ekologiczne na Europę Środkową i Wschodnią

<sup>2</sup> Materiały informacyjne Narodowego Funduszu Ochrony Środowiska i Gospodarki Wodnej

<sup>3</sup> Definicja według ustawy z dnia 27 kwietnia 2001 roku Prawo ochrony środowiska

Realizacja Planu Gospodarki Niskoemisyjnej powinna zapewnić wymierne korzyści ekonomiczne, społeczne i środowiskowe, zgodnie z zasadą zrównoważonego rozwoju, płynące z działań zmniejszających emisje. Określone w Planie kierunki działań pozwolą na:

- poprawę jakości powietrza w Gminie, ograniczenie wpływu funkcjonowania Gminy na zmiany klimatu oraz poprawę jakości życia mieszkańców, poprzez zredukowanie emisji zanieczyszczeń i gazów cieplarnianych powstających na skutek działalności człowieka, głównie w procesach energetycznego spalania paliw dla celów bytowych i przemysłowych oraz transportu,
- wzrost efektywności energetycznej i wzrost bezpieczeństwa energetycznego, poprzez:
  - wspieranie działań termomodernizacji budynków mieszkalnych i użyteczności publicznej,
  - wspieranie działań termomodernizacji budynków i urządzeń komunalnych oraz budynków i urządzeń usługowych niekomunalnych,
  - wspieranie działań wprowadzających racjonalizację użytkowania energii elektrycznej w sferze użytkowania,
  - zwiększenie sprawności wytwarzania ciepła zastępując stare kotłownie węglowe jednostkami zmodernizowanymi o wysokiej sprawności,
  - wspieranie budowy nowych, zautomatyzowanych wysokosprawnych źródeł ciepła i węzłów cieplnych,
  - ograniczanie strat ciepła w ogrzewanych budynkach (opomiarowanie odbiorców ciepła, termomodernizacja, instalacja termozaworów),
  - zwiększenie sprawności wytwarzania energii i zmniejszenia strat energii w przesyłce;
- kształtowanie świadomości społecznej na temat skutków zmian klimatu oraz promocję zachowań prośrodowiskowych wśród mieszkańców i przedsiębiorców,
- promocję rozwiązań innowacyjnych w zakresie produkcji, dystrybucji i użytkowania energii, w tym odnawialnych źródeł energii (OZE),
- utworzenie lokalnych miejsc pracy i wzmocnienie lokalnej gospodarki,
- zwiększenie konkurencyjności Gminy na arenie krajowej poprzez włączenie do grona gmin proekologicznych i energoefektywnych.

Plan Gospodarki Niskoemisyjnej dla Gminy Rybno ułatwi dostęp do środków budżetowych Unii Europejskiej w perspektywie finansowej 2014-2020, związanych z przechodzeniem na gospodarkę niskoemisyjnej, w tym m.in. na działania dotyczące poprawy efektywności energetycznej, bezpieczne, czyste i niskoemisyjne technologie oraz na działania „miękkie”<sup>4</sup>. Określone w Planie obszary problemowe i kierunki działań pozwolą na precyzyjne wydatkowanie środków, zgodnie z potrzebami Gminy i jej mieszkańców.

**Zakres czasowy** kierunków działań przewidzianych w Planie Gospodarki Niskoemisyjnej dla Gminy Rybno obejmuje lata 2016-2020 – dla strategii krótko/średnioterminowej. Ponadto, w Planie zawarto cele i zobowiązania strategii długoterminowej, w perspektywie 2020+. **Bazowa Inwentaryzacja Emisji (BEI) sporządzona została dla 2015 roku (rok bazowy = rok inwentaryzacji).**

**Zakres terytorialny** Planu Gospodarki Niskoemisyjnej obejmuje całą gminę Rybno, w jej obszarze geograficznym i granicach administracyjnych.

<sup>4</sup> W Zielonej Księdze „Ramy polityki w zakresie klimatu i energii do roku 2030” (opublikowanej w Brukseli w marcu 2013 roku) podkreślono, że większy udział energii odnawialnej, poprawa efektywności energetycznej oraz lepsza i bardziej inteligentna infrastruktura energetyczna przyczynią się do przekształcenia systemu energetycznego UE w sposób przynoszący same korzyści. Szczebel gminny stanowi podstawowy poziom, na którym należy wzmocnić wysiłki zmierzające do osiągnięcia postawionych celów, a plany gospodarki niskoemisyjnej w gminie mają być narzędziami ich realizacji. Niezwykle istotne jest, aby władze samorządowe były świadome konieczności podjęcia odpowiednich działań, a jednocześnie znały zagrożenia związane z bierną postawą i korzyści wynikające z aktywnego gospodarowania energią (materiał źródłowy: Węglarz A. – red., 2014, *Nowa misja – niższa emisja. Gospodarka niskoemisyjna w gminach*, Krajowe Stowarzyszenie Inicjatyw)

**Zakres tematyczny** Planu Gospodarki Niskoemisyjnej dla Gminy Rybno opiera się na:

- wytycznych określonych przez Narodowy Fundusz Ochrony Środowiska i Gospodarki Wodnej („Szczegółowe zalecenia dotyczące struktury Planu Gospodarki Niskoemisyjnej”),
- założeniach wypracowanych przez Porozumienie Burmistrzów dla zrównoważonej gospodarki energetycznej na szczeblu lokalnym („Poradnik. Jak opracować plan działań na rzecz zrównoważonej energii (SEAP)?”).

Elementami pomocniczymi, które posłużyły opracowaniu, a także pomogą przyszłej realizacji Planu Gospodarki Niskoemisyjnej dla Gminy Rybno były m.in. (zob. schemat poniżej):

- analiza dobrych praktyk,
- działania partycypacyjne,
- analiza materiałów źródłowych,
- inwentaryzacja emisji gazów cieplarnianych oraz stworzenie bazy danych,
- wsparcie merytoryczne skierowane do interesariuszy, w tym do pracowników Urzędu Gminy.



**Ryc. 1 Elementy pomocnicze w sporządzaniu Planu Gospodarki Niskoemisyjnej.**

Materiał źródłowy: Opracowanie własne.

## 2 UWARUNKOWANIA FORMALNE I WYNIKAJĄCE Z ZAŁOŻEŃ DOKUMENTÓW POSZCZEGÓLNYCH SZCZEBLI TERYTORIALNYCH

Opracowanie Planu Gospodarki Niskoemisyjnej jest odzwierciedleniem potrzeby kształtowania postaw i działań na rzecz budowania gospodarki niskoemisyjnej, wynikających zarówno z zobowiązań międzynarodowych Polski, jak i z założeń polityki krajowej. Działania określone w niniejszym Planie Gospodarki Niskoemisyjnej są skoordynowane z założeniami dokumentów programowo-strategicznych i planistycznych szczebla regionalnego i lokalnego.

### 2.1 SZCZEBEL MIĘDZYNARODOWY, W TYM UNII EUROPEJSKIEJ

Na szczeblu międzynarodowym i unijnym zobowiązania redukcyjne Polski w zakresie ograniczania emisji gazów cieplarnianych i innych substancji do powietrza wynikają przede wszystkim z Protokołu z Kioto oraz Pakietu klimatyczno-energetycznego Unii Europejskiej. Rolę gospodarki niskoemisyjnej podkreślono również w strategii UE – „Europa 2020”. Ponadto problematykę ochrony powietrza regulują konwencje międzynarodowe oraz inne dokumenty Unii Europejskiej (dyrektywy, programy, komunikaty).

#### 2.1.1 PROTOKÓŁ Z KIOTO

Protokół z Kioto przyjęty został 11 grudnia 1997 r. w trakcie Trzeciej Konferencji Stron Konwencji Klimatycznej ONZ. Stanowi jeden z najważniejszych międzynarodowych dokumentów mających na celu walkę z negatywnymi efektami zmian klimatycznych. **Protokół z Kioto zawiera zobowiązania uprzemysłowionych państw do ograniczenia emisji gazów cieplarnianych, będących przyczyną globalnego ocieplenia** (gazy objęte porozumieniem to: dwutlenek węgla, metan, podtlenek azotu, sześćiofluorek siarki, fluorowęglowodory, perfluorowęglowce).

W ogólnym założeniu Protokołu z Kioto nakładał na państwa uprzemysłowione, które przystąpiły do porozumienia, zobowiązanie do ograniczenia emisji gazów cieplarnianych w latach 2008–2012 w celu obniżenia całkowitej emisji krajów rozwiniętych. Zgodnie z Protokołem z Kioto Polska zobowiązała się do redukcji emisji o 6% w latach 1988-2008. Polska ten cel osiągnęła ze znaczną nawiązką.

Protokół z Kioto miał wygasnąć w 2012 r. jednak na mocy porozumienia konferencji klimatycznej ONZ w Dausze (Katar) uzgodniono przedłużenie obowiązywania Protokołu o kolejne osiem lat, tj. do 2020 r. W ramach drugiego okresu obowiązywania Protokołu z Kioto państwa członkowskie Unii Europejskiej oraz Islandia zobowiązały się do redukcji emisji CO<sub>2</sub> zgodnej ze swoim obecnym celem, tj. o 20% do 2020 roku.

#### 2.1.2 PAKIET KLIMATYCZNO-ENERGETYCZNY UNII EUROPEJSKIEJ

Pakiet klimatyczno-energetyczny przyjęty został w 2008 r. Stanowi zbiór aktów prawnych za pomocą których Unia Europejska realizuje międzynarodowe porozumienia dotyczące redukcji emisji gazów cieplarnianych, w tym głównie dwutlenku węgla (CO<sub>2</sub>). Regulacje zawarte w Pakiecie klimatyczno-energetycznym mają za zadanie osiągnięcie długookresowych celów redukcji emisji

i zapobieganie zmianom klimatu przy użyciu instrumentów rynkowych (system handlu uprawnieniami do emisji) i działań regulacyjnych.

**Pakiet klimatyczno-energetyczny (zwany skrótowo „3x20”) akcentuje najważniejsze cele polityki klimatycznej Unii Europejskiej w horyzoncie do 2020 roku:**

- **redukcja do 2020 r. emisji gazów cieplarnianych o 20%** w stosunku do poziomu z 1990 r.,
- **zwiększenie udziału energii odnawialnej do 20%** w całkowitym zużyciu energii w 2020 r. (dla Polski ustalono wzrost udziału energii odnawialnej do 15%),
- **zmniejszenie zużycia energii o 20%** w odniesieniu do poziomów przewidywanych w 2020 r., poprzez zwiększenie efektywności energetycznej.

W skład Pakietu klimatyczno-energetycznego wchodzi przede wszystkim następujące dokumenty:

- Dyrektywa Parlamentu Europejskiego i Rady 2009/28/WE z 23 kwietnia 2009 r. w sprawie promowania stosowania energii ze źródeł odnawialnych zmieniająca i w następstwie uchylająca Dyrektywę 2001/77/WE oraz 2003/30/WE (tzw. Dyrektywa OZE),
- Dyrektywa Parlamentu Europejskiego i Rady 2009/29/WE z 23 kwietnia 2009 r. zmieniająca Dyrektywę 2003/87/WE w celu usprawnienia i rozszerzenia wspólnotowego systemu handlu uprawnieniami do emisji gazów cieplarnianych (tzw. Dyrektywa EU ETS),
- Dyrektywa Parlamentu Europejskiego i Rady 2009/31/WE z 23 kwietnia 2009 r. w sprawie geologicznego składowania dwutlenku węgla oraz zmieniająca Dyrektywę Rady 85/337/EWG, Euratom, Dyrektywy Parlamentu Europejskiego i Rady 2000/60/WE, 2001/80/WE, 2004/35/WE, 2006/12/WE, 2008/1/WE i rozporządzenie (WE) nr 1013/2006 (tzw. Dyrektywa CCS),
- Decyzja Parlamentu Europejskiego i Rady 2009/406/WE z 23 kwietnia 2009 r. w sprawie wysiłków podjętych przez państwa członkowskie, zmierzających do zmniejszenia emisji gazów cieplarnianych w celu realizacji do roku 2020 zobowiązań Wspólnoty dotyczących redukcji emisji gazów cieplarnianych (tzw. decyzja non-ETS).

Uzupełnieniem Pakietu klimatyczno-energetycznego jest Decyzja Komisji Europejskiej z dnia 27 października 2014 r. ustalająca, zgodnie z dyrektywą 2003/87/WE Parlamentu Europejskiego i Rady, wykaz sektorów i podsektorów uważanych za narażone na znaczące ryzyko ucieczki emisji na lata 2015-2019<sup>5</sup>. (Dz.U.U.E L z dnia 29 października 2014 r.).

W 2014 r. na szczycie klimatycznym w Brukseli ustalone zostały nowe ramy polityki klimatycznej, w ramach których do 2030 r. Unia Europejska ograniczy emisje CO<sub>2</sub> o co najmniej 40% względem 1990 r. W 2030 r. zwiększyć też ma się o 27% udział odnawialnych źródeł energii oraz o 27% poprawić efektywność energetyczną<sup>6</sup>.

### 2.1.3 STRATEGIA UE – EUROPA 2020

Dokument Europa 2020 jest instrumentem polityczno-strategicznym Unii Europejskiej i tworzy długookresowe ramy działania w wielu obszarach polityki, dotyczących: walki ze zmianami klimatu, energetyki, transportu, przemysłu i surowców, rolnictwa, rybołówstwa, różnorodności biologicznej oraz rozwoju regionalny.

Strategia Europa 2020 obejmuje trzy wzajemnie ze sobą powiązane priorytety:

- rozwój inteligentny: rozwój gospodarki opartej na wiedzy i innowacji,

<sup>5</sup> Ucieczka emisji, to proces przenoszenia energochłonnej i wysokoemisyjnej produkcji przemysłowej z państw prowadzących politykę redukcji emisji gazów cieplarnianych do krajów, które nie podejmują takich działań.

<sup>6</sup> Na podstawie informacji udostępnianych przez Krajową Agencję Poszanowania Energii ([www.kape.gov.pl](http://www.kape.gov.pl)).

- rozwój zrównoważony: wspieranie gospodarki efektywniej korzystającej z zasobów, bardziej przyjaznej środowisku i bardziej konkurencyjnej,
- rozwój sprzyjający włączeniu społecznemu: wspieranie gospodarki o wysokim poziomie zatrudnienia, zapewniającej spójność społeczną i terytorialną.

Strategia Europa 2020 koncentruje się na pięciu długoterminowych celach do 2020 r., w dziedzinach zatrudnienia, innowacyjności, edukacji, walki z ubóstwem oraz klimatu i energii:

1) Zatrudnienie:

- 75% osób w wieku 20-64 lat powinno mieć pracę;

2) Innowacyjność:

- na inwestycje w badania i rozwój powinniśmy przeznaczać 3% PKB Unii Europejskiej;

3) Zmiany klimatu i zrównoważone wykorzystanie energii:

- należy ograniczyć emisje gazów cieplarnianych o 20%w stosunku do poziomu z 1990 r.,
- 20% energii powinno pochodzić ze źródeł odnawialnych,
- efektywność energetyczna powinna wzrosnąć o 20%;

4) Edukacja:

- ograniczenie liczby uczniów przedwcześnie kończących edukację do poziomu <10%,
- co najmniej 40%osób w wieku 30-34 powinno mieć wykształcenie wyższe;

5) Walka z ubóstwem i wykluczeniem społecznym:

- zmniejszenie liczby osób zagrożonych ubóstwem i wykluczeniem o co najmniej 20 mln.

**Najważniejsze w kontekście gospodarki niskoemisyjnej są postanowienia Strategii „Europa 2020” transponujące założenia Pakietu klimatyczno-energetycznego „3x20” (pkt. 3).**

## 2.1.4 POZOSTAŁE KONWENCJE MIĘDZYNARODOWE I DOKUMENTY UNIJNE

Poza w/w dokumentami (Protokół z Kioto, Pakiet klimatyczno-energetyczny i związane z nim Dyrektywy i Decyzje, Strategia „Europa 2020”) do najistotniejszych dokumentów z perspektywy międzynarodowej (w tym unijnej) polityki energetycznej i dotyczących ochrony powietrza należą:

– Konwencje międzynarodowe:

- Konwencja Genewska z dnia 13 listopada 1979 r. w sprawie transgranicznego zanieczyszczenia powietrza na dalekie odległości,
- Konwencja Wiedeńska z dnia 22 marca 1985 r. o ochronie warstwy ozonowej,
- Protokół Montrealski z dnia 16 września 1987 r. w sprawie substancji zubożających warstwę ozonową i późniejsze poprawki: londyńskie z 1990 r., kopenhaskie z 1992 r., montrealskie z 1997 r., pekińskie z 1999 r.;

– Dyrektywy unijne:

- Dyrektywa 2001/81/WE Parlamentu Europejskiego i Rady z dnia 23 października 2001 r. w sprawie krajowych poziomów emisji dla niektórych rodzajów zanieczyszczenia powietrza,
- Dyrektywa 2004/42/WE Parlamentu Europejskiego i Rady z dnia 21 kwietnia 2004 r. w sprawie ograniczeń lotnych związków organicznych w wyniku stosowania rozpuszczalników organicznych w niektórych farbach i lakierach oraz produktach do odnawialnych pojazdów,
- Dyrektywa 2004/107/WE Parlamentu Europejskiego i Rady z dnia 15 grudnia 2004 r. w sprawie arsenu, kadmu, niklu, rtęci i wielopierścieniowych węglowodorów aromatycznych w otaczającym powietrzu,
- Dyrektywa 2005/33/WE Parlamentu Europejskiego i Rady z dnia 6 lipca 2005 r. zmieniająca Dyrektywę 1999/38/WE w zakresie zawartości siarki w paliwach żeglugowych,

- Dyrektywa 2008/1//WE Parlamentu Europejskiego i Rady z dnia 15 stycznia 2008 r. dotycząca zintegrowanego zapobiegania zanieczyszczeniom i ich kontroli,
- Dyrektywa 2008/50/WE Parlamentu Europejskiego i Rady z dnia 21 maja 2008 r. w sprawie jakości powietrza i czystego powietrza dla Europy (tzw. Dyrektywa CAFE),
- Dyrektywa 2010/75/UE Parlamentu Europejskiego i Rady z dnia 24 listopada 2010 r. w sprawie emisji przemysłowych (tzw. Dyrektywa IED),
- Dyrektywa 2009/30/WE Parlamentu Europejskiego i Rady z dnia 23 kwietnia 2009 r. w sprawie jakości paliw oraz zmieniająca Dyrektywę Rady 98/70 i 1999/32/WE oraz uchylająca Dyrektywę 93/12/EWG,
- Dyrektywa Parlamentu Europejskiego i Rady 2010/30/UE z dnia 19 maja 2010 r. w sprawie wskazania poprzez etykietowanie oraz standardowe informacje o produkcie, zużycia energii oraz innych zasobów przez produkty związane z energią,
- Dyrektywa Parlamentu Europejskiego i Rady 2010/31/UE z dnia 19 maja 2010 r. w sprawie charakterystyki energetycznej budynków,
- Dyrektywa Parlamentu Europejskiego i Rady 2012/27/UE z dnia 25 października 2012 r. w sprawie efektywności energetycznej, zmieniającą Dyrektywę 2009/125/WE i Dyrektywę 2010/30/UE oraz uchylającą Dyrektywy 2004/8/WE i 2006/32/WE;
- Programy i komunikaty unijne:
  - „Plan działania w celu poprawy efektywności energetycznej we Wspólnocie Europejskiej”, będący jednym z pierwszych dokumentów dotyczących polityki energetycznej w UE, mającym wpływać na zwiększenie ochrony środowiska, prowadzenie zrównoważonej polityki energetycznej oraz wzmocnienie bezpieczeństwa energetycznego,
  - „Europejski Program Zapobiegający Zmianie Klimatu”, zainicjowany w 2000 roku, którego celem było określenie najbardziej ekonomicznych i środowiskowo efektywnych środków, pozwalających zrealizować cele zawarte w Protokole z Kioto,
  - Zielona Księga „Ku Europejskiej Strategii Bezpieczeństwa Energetycznego”, której celem było otwarcie debaty o bezpieczeństwie energetycznym, które zostało uznane za najważniejszy element niezależności polityczno-ekonomicznej UE,
  - komunikat Komisji do Rady Europejskiej i Parlamentu Europejskiego „Europejska polityka energetyczna”.

Wymienione dokumenty służą wdrażaniu ogólnych celów Wspólnotowych dotyczących ochrony klimatu i przeciwdziałaniu zmianom klimatycznym, a także ukierunkowaniu działań na rzecz prowadzenia zrównoważonej polityki energetycznej. **Rozstrzygnięcia i zalecenia tych dokumentów są transponowane do polskiego prawodawstwa i polskich założeń programowo-strategicznych.**

## 2.2 SZCZEBEL KRAJOWY

Budowanie gospodarki niskoemisyjnej stanowi odzwierciedlenie konstytucyjnej zasady zrównoważonego rozwoju<sup>7</sup> i jest przedłożeniem międzynarodowych (w tym unijnych) porozumień zawartych przez Polskę.

Do najważniejszych dokumentów programowo-strategicznych szczebla krajowego odnoszących się do zrównoważonego planowania energetycznego należą przede wszystkim:

- Polityka Energetyczna Polski do 2030 roku,

<sup>7</sup> Konstytucja Rzeczypospolitej Polskiej, przyjęta została w 1997 roku. W Art. 5 Konstytucji RP zapisano: *Rzeczpospolita Polska (...) zapewnia ochronę środowiska, kierując się zasadą zrównoważonego rozwoju.*

- Krajowy plan działania w zakresie energii ze źródeł odnawialnych,
- Narodowy Program Rozwoju Gospodarki Niskoemisyjnej,
- Strategia „Bezpieczeństwo Energetyczne i Środowisko – perspektywa 2020 r.,
- Krajowy Program Ochrony Powietrza,
- Krajowy plan działań dotyczący efektywności energetycznej.

Istotne z punktu widzenia programowania działań na rzecz gospodarki niskoemisyjnej są również ustalenia zawarte w najważniejszych, ogólnosektorowych dokumentach krajowych:

- Polityce ekologicznej państwa w latach 2009-2012 z perspektywą do roku 2016,
- Koncepcji przestrzennego zagospodarowania kraju 2030,
- Strategii Rozwoju Kraju 2020.

Plan Gospodarki Niskoemisyjnej powinien uwzględniać założenia i wytyczne określone w:

- Załączniku nr 9 do Regulaminu Konkursu nr 2/POLIŚ/9.3/2013 ogłoszonego przez Narodowy Fundusz Ochrony Środowiska i Gospodarki Wodnej – „Szczegółowe zalecenia dotyczące struktury Planu Gospodarki Niskoemisyjnej”,
- założeniach określonych w skrypcie: „Poradnik. Jak opracować plan działań na rzecz zrównoważonej energii (SEAP)?”, wypracowanych w ramach Porozumienia Burmistrzów dla zrównoważonej gospodarki energetycznej na szczeblu lokalnym.

Ponadto, wdrażanie rozwoju niskoemisyjnego w gminach powinno być zgodne z obowiązującym w Polsce systemem prawnym i uwzględniać wymogi nałożone na jednostki sektora publicznego w zakresie prowadzenia polityki energetycznej, w tym w zakresie efektywności energetycznej i odnawialnych źródeł energii.

## 2.2.1 POLITYKA ENERGETYCZNA POLSKI DO 2030 ROKU

Dokument został przyjęty w 2009 roku i odnosi się do najważniejszych problemów i wyzwań polityki energetycznej w Polsce. W dokumencie podkreślono rolę zobowiązań energetycznych Polski związanych z członkostwem w UE i czynnym uczestnictwem w tworzeniu wspólnotowej polityki energetycznej. **Dokument dokonuje implementacji głównych celów UE w specyficznych warunkach krajowych, biorąc pod uwagę ochronę interesów odbiorców, posiadane zasoby energetyczne oraz uwarunkowania technologiczne wytwarzania i przesyłu energii.** Jednym z priorytetów jest zapewnienie osiągnięcia przez Polskę co najmniej 15% udziału odnawialnych źródeł energii w zużyciu energii finalnej brutto do roku 2020, w tym co najmniej 10% udziału energii odnawialnej zużywanej w transporcie.

W dokumencie określono główne kierunki polskiej polityki energetycznej jako:

- *Poprawa efektywności energetycznej,*
- *Wzrost bezpieczeństwa dostaw paliw i energii,*
- *Dywersyfikacja struktury wytwarzania energii elektrycznej poprzez wprowadzenie energetyki jądrowej,*
- *Rozwój wykorzystania odnawialnych źródeł energii, w tym biopaliw,*
- *Rozwój konkurencyjnych rynków paliw i energii,*
- *Ograniczenie oddziaływania energetyki na środowisko.*

Dla poszczególnych kierunków określono cele i działania, a także przewidywane efekty. W kontekście gospodarki niskoemisyjnej najistotniejsze są kierunki polityki energetycznej określone jako: poprawa efektywności energetycznej, rozwój wykorzystania odnawialnych źródeł energii, w tym biopaliw oraz ograniczenie oddziaływania energetyki na środowisko.



Poszczególne kierunki Polityki energetycznej Polski do 2030 roku są w znacznym stopniu współzależne. Poprawa efektywności energetycznej ogranicza wzrost zapotrzebowania na paliwa i energię, przyczyniając się do zwiększenia bezpieczeństwa energetycznego, na skutek zmniejszenia zależności od importu, a także działa na rzecz ograniczenia wpływu energetyki na środowisko poprzez redukcję emisji. Podobne efekty przynosi rozwój wykorzystania OZE, w tym zastosowanie biopaliw, wykorzystanie czystych technologii węglowych oraz wprowadzenie energetyki jądrowej<sup>8</sup>.

Obecnie w fazie projektu jest Polityka Energetyczna Polski do 2050 roku, która po przyjęciu będzie stanowiła kluczowy długofalowy dokument strategiczny w tej dziedzinie. Dokument wskazuje na przestarzałą infrastrukturę i wysokie koszty wytwarzania energii - blisko 59 % urządzeń wytwarzających energię elektryczną w kraju ma ponad 30 lat, zaś około 16 % - ponad 20 lat.

## 2.2.2 KRAJOWY PLAN DZIAŁANIA W ZAKRESIE ENERGII ZE ŹRÓDEŁ ODNAWIALNYCH

Dokument został przyjęty w 2010 roku, a w 2011 roku przyjęto także Uzupelnienie do Krajowego Planu Działania w zakresie energii ze źródeł odnawialnych. **Dokument określa krajowe cele w zakresie udziału energii ze źródeł odnawialnych w 2020 roku, zużytej w sektorach transportowym, energii elektrycznej, ogrzewania i chłodzenia.** Dokument uwzględnia jednocześnie wpływ innych środków polityki efektywności energetycznej na końcowe zużycie energii oraz odpowiednie środki, które należy podjąć dla osiągnięcia krajowych celów ogólnych w zakresie udziału OZE w wykorzystaniu energii finalnej.

Krajowy plan działania w zakresie energii ze źródeł odnawialnych określa ponadto współpracę między organami władzy lokalnej, regionalnej i krajowej, szacowaną nadwyżkę energii ze źródeł odnawialnych, która mogłaby zostać przekazana innym państwom członkowskim, strategię ukierunkowaną na rozwój istniejących zasobów biomasy i zmobilizowanie nowych zasobów biomasy do różnych zastosowań, a także środki, które należy podjąć w celu wypełnienia stosownych zobowiązań wynikających z Dyrektywy 2009/28/WE.

## 2.2.3 NARODOWY PROGRAM ROZWOJU GOSPODARKI NISKOEMISYJNEJ

Projekt Narodowego Programu Rozwoju Gospodarki Niskoemisyjnej (NPRGN) przyjęto 4 sierpnia 2015. Podstawą przygotowania NPRGN jest konieczność stworzenia ram dla budowy w dłuższej perspektywie optymalnego modelu nowoczesnej materiało- i energooszczędnej gospodarki zorientowanej na innowacyjność i zdolnej do konkurencji na europejskim i globalnym rynku. Istotą Programu jest pobudzenie zmian skutkujących transformacją polskiej gospodarki w kierunku niskoemisyjnym przy zachowaniu zasady zrównoważonego rozwoju. Do Programu włączone zostały tylko te rozwiązania, które prowadząc do obniżenia emisyjności, będą jednocześnie wspierać rozwój gospodarczy i wzrost jakości życia społeczeństwa.

**Celem głównym NPRGN jest rozwój gospodarki niskoemisyjnej przy zapewnieniu zrównoważonego rozwoju kraju. Celami szczegółowymi PGN są:**

- niskoemisyjne wytwarzanie energii,
- poprawa efektywności gospodarowania surowcami i materiałami, w tym odpadami,
- rozwój zrównoważonej produkcji - obejmujący przemysł, budownictwo i rolnictwo,
- transformacja niskoemisyjna w dystrybucji i mobilności,

<sup>8</sup> Kuczyńska I, Lenart W., Strzelecka-Jarząb E. i in., 2014, Niska Emisja (NE) czyli najpoważniejsze zagrożenie jakości powietrza w Polsce – Broszura 1 (w: „Nie dla Niskiej Emisji” czyli czy wiesz czym oddychasz?), wyd. PTH Technika, Gliwice

– **promocja wzorców zrównoważonej konsumpcji.**

NPRGN obejmuje działania mające na celu zwiększenie efektywności gospodarki oraz zmniejszenie poziomu jej emisyjności we wszystkich etapach cyklu życia tj. od etapu wydobywania surowców poprzez wytwarzanie produktów, transport i dystrybucję aż po użytkowanie produktów i zarządzanie odpadami.

## 2.2.4 STRATEGIA BEZPIECZEŃSTWO ENERGETYCZNE I ŚRODOWISKO – PERSPEKTYWA 2020 R.

Dokument został przyjęty w 2014 r. i swym zakresem tematycznym obejmuje dwa sektory: energetykę i środowisko, wskazując m.in. kluczowe reformy i niezbędne działania, które powinny zostać podjęte w perspektywie do 2020 r.

Strategia stanowi odpowiedź na najważniejsze wyzwania stojące przed Polską w perspektywie do 2020 r. w zakresie środowiska i energetyki, które zostały zdefiniowane jako priorytety krajowe w Długookresowej Strategii Rozwoju Kraju (DSRK) do 2030 roku oraz średniookresowej Strategii Rozwoju Kraju 2020 (SRK).

W Strategii określono cel główny jako: *zapewnienie wysokiej jakości życia obecnych i przyszłych pokoleń z uwzględnieniem ochrony środowiska oraz stworzenie warunków do zrównoważonego rozwoju nowoczesnego sektora energetycznego, zdolnego zapewnić Polsce bezpieczeństwo energetyczne oraz konkurencyjną i efektywną gospodarkę.*

Cel główny realizowany ma być przez cele szczegółowe i kierunki interwencji. Dla budowania polityki zrównoważonej energetycznie oraz gospodarki niskoemisyjnej najważniejsze są:

*Cel 2. Zapewnienie gospodarce krajowej bezpiecznego i konkurencyjnego zaopatrzenia w energię, oraz przypisane do niego kierunki interwencji:*

- 2.1. *Lepsze wykorzystanie krajowych zasobów energii,*
- 2.2. *Poprawa efektywności energetycznej,*
- 2.3. *Zapewnienie bezpieczeństwa dostaw importowanych surowców energetycznych,*
- 2.4. *Modernizacja sektora elektroenergetyki zawodowej, w tym przygotowania do wprowadzenia energetyki jądrowej,*
- 2.5. *Rozwój konkurencji na rynkach paliw i energii oraz umacnianie pozycji odbiorcy,*
- 2.6. *Wzrost znaczenia rozproszonych, odnawialnych źródeł energii,*
- 2.7. *Rozwój energetyczny obszarów podmiejskich i wiejskich,*
- 2.8. *Rozwój systemu zaopatrywania nowej generacji pojazdów wykorzystujących paliwa alternatywne.*

*Cel 3. Poprawa stanu środowiska oraz przypisane do niego, wybrane kierunki interwencji:*

- 3.2. *Racjonalne gospodarowanie odpadami, w tym wykorzystanie ich na cele energetyczne,*
- 3.3. *Ochrona powietrza, w tym ograniczenie oddziaływania energetyki,*
- 3.4. *Wspieranie nowych i promocja polskich technologii energetycznych i środowiskowych.*

**Podstawowym zadaniem Strategii jest zintegrowanie polityki środowiskowej z polityką energetyczną tam, gdzie aspekty te przenikają się, jak również wytyczenie kierunków w jakich powinna rozwijać się branża energetyczna oraz wskazanie priorytetów w ochronie środowiska.**

## 2.2.5 KRAJOWY PROGRAM OCHRONY POWIETRZA

Dokument obowiązuje od 1 października 2015 r. i jest wersją drugą – poprawioną. Jest średniookresowym dokumentem planistycznym, który stanowi element spójnego systemu

zarządzania ze średniookresową Strategią „*Bezpieczeństwo Energetyczne i Środowisko – perspektywa do 2020 r.*” Cel 3 Strategii „*Bezpieczeństwo Energetyczne i Środowisko*” *Poprawa stanu środowiska i Kierunek Interwencji 3.3. Ochrona powietrza, w tym ograniczenie oddziaływania energetyki*, stwierdza konieczność przygotowania Krajowego Programu Ochrony Powietrza, wyznaczającego główne cele do realizacji w programach ochrony powietrza na szczeblu regionalnym i wojewódzkim.

Celem Krajowego Programu Ochrony Powietrza jest poprawa jakości powietrza na terenie Polski. Dotyczy to szczególnie obszarów o najwyższych stężeniach zanieczyszczeń powietrza oraz tych, na których występują duże skupiska ludności. Jednym z priorytetów do osiągnięcia w ramach Programu jest ograniczenie tzw. niskiej emisji (emisji zanieczyszczeń pochodzących z niskich źródeł – samochodów czy domowych kominów).

W Programie tym określono konieczne do podjęcia kierunki działań, będące warunkiem jego efektywnej realizacji:

- podniesienie rangi zagadnienia jakości powietrza,
- stworzenie ram prawnych sprzyjających realizacji efektywnych działań mających na celu poprawę jakości powietrza,
- włączenie społeczeństwa w działania na rzecz poprawy jakości powietrza poprzez zwiększenie świadomości społecznej oraz tworzenie trwałych platform dialogu z organizacjami społecznymi,
- rozwój i rozpowszechnienie technologii sprzyjających poprawie jakości powietrza,
- rozwój mechanizmów kontrolowania źródeł niskiej emisji sprzyjających poprawie jakości powietrza,
- upowszechnienie mechanizmów finansowych sprzyjających poprawie jakości powietrza.

W KPOP określono także szczegółowe propozycje zmian prawnych, w szczególności dotyczące wymagań jakościowych dla paliw stałych stosowanych w sektorze bytowo-komunalnym i wymagań emisyjnych dla produkowanych kotłów wykorzystywanych w tym sektorze.

**Ze względu na fakt, że doprowadzenie jakości powietrza do wymaganych poziomów, jest procesem długofalowym, działania określone w powyższym dokumencie powinny być realizowane na poszczególnych szczeblach zarządzania, tj. na poziomie krajowym, wojewódzkim i lokalnym w perspektywie: krótkoterminowej (do 2018 roku), średnioterminowej (do 2020 roku) i długoterminowej (do 2030 roku). Plan Gospodarki Niskoemisyjnej jest zatem dokumentem umożliwiającym osiągnięcie celów zawartych w Krajowym Programie Ochrony Powietrza na szczeblu lokalnym w perspektywie długoterminowej.**

## 2.2.6 KRAJOWY PLAN DZIAŁAŃ DOTYCZĄCY EFEKTYWNOŚCI ENERGETYCZNEJ

Krajowy plan działań dotyczący efektywności energetycznej przyjęty został w 2014 roku. Zawiera opis:

- przyjętych i planowanych środków poprawy efektywności energetycznej określających działania mające na celu poprawę efektywności energetycznej w poszczególnych sektorach gospodarki (mieszkalnictwa, usług, przemysłu i transportu), niezbędnych dla realizacji krajowego celu w zakresie oszczędnego gospodarowania energią na 2016 r.,
- dodatkowych środków służących osiągnięciu ogólnego celu w zakresie efektywności energetycznej rozumianego, jako uzyskanie 20% oszczędności w zużyciu energii pierwotnej w Unii Europejskiej do 2020 r.

**Krajowy plan działań dotyczący efektywności energetycznej określa zatem działania jakie należy podjąć w celu poprawy efektywności energetycznej i osiągnięciu celów oszczędności energii zarówno w perspektywie 2020 roku jak i 2016 roku.** Do działań tych zaliczono takie inicjatywy jak:

- prowadzenie prac termomodernizacyjnych i remontowych budynków,
- audyty energetyczne i systemy zarządzania energią,
- kampanie informacyjno-edukacyjne na rzecz efektywności energetycznej,
- rozwój systemu kwalifikacji, akredytacji i certyfikacji budynków,
- oszczędne gospodarowanie energią w sektorze publicznym,
- wsparcie finansowe dotyczące obniżenia energochłonności sektora publicznego.

## 2.2.7 POLITYKA EKOLOGICZNA PAŃSTWA W LATACH 2009-2012 Z PERSPEKTYWĄ DO ROKU 2016

Dokument został przyjęty w 2009 roku i określa ogólne zasady i priorytety polityki ekologicznej państwa oraz wskazuje cele i wytyczne w zakresie:

- kierunków działań systemowych,
- ochrony zasobów naturalnych,
- poprawy jakości środowiska i bezpieczeństwa ekologicznego,
- nakładów na realizację polityki ekologicznej.

**W Polityce ekologicznej państwa problematyka zmian klimatycznych i ochrony przed tymi zmianami stanowi jedną z głównych przesłanek ochrony środowiska.** W myśl zapisów Dokumentu: *Planowane działania w obszarze ochrony środowiska w Polsce wpisują się w priorytety w skali Unii Europejskiej i cele 6. Wspólnotowego programu działań w zakresie środowiska naturalnego. Zgodnie z ostatnim przeglądem wspólnotowej polityki ochrony środowiska do najważniejszych wyzwań należy zaliczyć:*

- *działania na rzecz zapewnienia realizacji zasady zrównoważonego rozwoju,*
- *przystosowanie do zmian klimatu,*
- *ochrona różnorodności biologicznej.*

Ponadto, jak nadmieniono w Dokumentcie: *Ważny jest aktywny udział strony polskiej w prowadzonych na forum Unii Europejskiej dyskusjach nad przyszłym kształtem prawa wspólnotowego w zakresie ochrony środowiska, szczególnie w odniesieniu do zagadnienia zmian klimatu. Niezwykle ważny będzie wynik prac nad propozycjami legislacyjnymi wchodzącymi w skład tzw. pakietu klimatyczno-energetycznego opublikowanego przez Komisję Europejską w styczniu 2008 r., tj. projektu decyzji ws. starań podejmowanych przez państwa członkowskie zmierzających do ograniczenia emisji gazów cieplarnianych w celu realizacji do 2020 r. zobowiązań wspólnoty dotyczących redukcji emisji gazów cieplarnianych.*

W zakresie ochrony jakości powietrza, jako cel średniookresowy do 2016 roku, wskazano dążenie do spełnienia przez Polskę zobowiązań wynikających z Traktatu Akcesyjnego do Unii Europejskiej oraz dwóch Dyrektyw: LCP i CAFE.

Dokument charakteryzuje narzędzia i instrumenty polityki ekologicznej państwa oraz wskazuje kierunki współpracy międzynarodowej. Polityka ekologiczna państwa jest realizowana poprzez regionalne i lokalne programy ochrony środowiska. Realizacja celów i zadań zawartych w programach ochrony środowiska ma zapewnić zrównoważony rozwój województwa, powiatu lub gminy.

## 2.2.8 KONCEPCJA PRZESTRZENNEGO ZAGOSPODAROWANIA KRAJU 2030

Koncepcję Przestrzennego Zagospodarowania Kraju 2030 (KPZK 2030) przyjęto w 2011 r. oraz ponownie zatwierdzono po reasumpcji w 2012 r. KPZK 2030 najważniejszym krajowym dokumentem strategicznym dotyczącym zagospodarowania przestrzennego kraju. Przedstawiono w nim wizję przestrzennego zagospodarowania kraju w perspektywie najbliższych 20-tu lat, określono cele i kierunki polityki zagospodarowania kraju służące jej urzeczywistnieniu, a także wskazano zasady oraz mechanizmy koordynacji i wdrażania publicznych polityk rozwojowych, mających istotny wpływ terytorialny.

Wizja zagospodarowania przestrzennego Polski opiera się na 5 pożądanym cechach naszej przestrzeni: konkurencyjności i innowacyjności, spójności wewnętrznej, bogactwie i różnorodności biologicznej, bezpieczeństwie oraz ładzie przestrzennym. W odniesieniu do polityki energetycznej kraju, zgodnie z przedstawioną wizją, w 2030 roku: *Polska przestrzeń jest odporna na różne zagrożenia związane z bezpieczeństwem energetycznym i naturalnym.*

W KPZK 2030 sformułowano cel strategiczny przestrzennego zagospodarowania kraju: *Efektywne wykorzystanie przestrzeni kraju i jej terytorialnie zróżnicowanych potencjałów rozwojowych dla osiągnięcia ogólnych celów rozwojowych – konkurencyjności, zwiększenia zatrudnienia, sprawności funkcjonowania państwa oraz spójności w wymiarze społecznym, gospodarczym i terytorialnym w długim okresie.*

Dla realizacji celu strategicznego sformułowano sześć celów i obszarów interwencji, do których odnoszą się kierunki działań. **Zagadnienie polityki energetycznej pojawia się w wielu miejscach i wątkach, dotyczących m.in. rozwoju ośrodków miejskich, wspomaganie obszarów wiejskich, zapewnienia bezpieczeństwa energetycznego kraju.** W kontekście programowania działań na rzecz gospodarki niskoemisyjnej za najważniejszy cel należy uznać Cel 4: *Kształtowanie struktur przestrzennych wspierających osiągnięcie i utrzymanie wysokiej jakości środowiska przyrodniczego i walorów krajobrazowych Polski.*

W ramach w/w celu zdefiniowano kierunek działań odnoszący się bezpośrednio do ochrony jakości powietrza, tj.: *4.6. Zmniejszenie obciążenia środowiska powodowanego emisjami zanieczyszczeń do wód, atmosfery i gleby.* W odniesieniu do niego zapisano w KPZK 2030: *Podstawowym kierunkiem działań planistycznych będzie kształtowanie struktur przestrzennych minimalizujących zapotrzebowanie na energię i zmniejszających emisję gazów cieplarnianych oraz umożliwiających zwiększenie komplementarnego wykorzystania OZE w celu dywersyfikacji zaopatrzenia w energię gmin i zmniejszenie uciążliwości niskiej emisji. W lokalizacji inwestycji należy również brać pod uwagę kształtowanie polityki energetycznej gmin wykorzystujących biomasę z odpadów lub stosujących metody termicznego przekształcania odpadów.*

## 2.2.9 STRATEGIA ROZWOJU KRAJU 2020

Dokument został przyjęty w 2012 roku i wskazuje strategiczne zadania państwa, mające na celu wzmocnienie procesów rozwojowych kraju w ciągu najbliższych lat. Celem głównym Strategii Rozwoju Kraju 2020 (SRK 2020) jest wzmocnienie oraz wykorzystanie gospodarczych, społecznych i instytucjonalnych potencjałów zapewniających szybszy i zrównoważony rozwój kraju oraz poprawę jakości życia ludności. SRK 2020 wskazuje działania polegające na usuwaniu barier rozwojowych, w tym słabości polskiej gospodarki ujawnionych przez kryzys gospodarczy, jednocześnie jednak koncentrując się na potencjałach społeczno-gospodarczych oraz przestrzennych, które właściwie wzmocnione i wykorzystane będą stymulowały rozwój.

W Dokumencie wytyczono trzy obszary strategiczne:

- 1) Sprawne i efektywne państwo,
- 2) Konkurencyjna gospodarka,
- 3) Spójność społeczna i terytorialna,

w których koncentrować się będą główne działania oraz określać, jakie interwencje są niezbędne w perspektywie średniookresowej w celu przyspieszenia procesów rozwojowych.

**W kontekście gospodarki niskoemisyjnej najważniejszy jest cel określony w ramach obszaru strategicznego 2) Konkurencyjna gospodarka:**

*Cel II.6. Bezpieczeństwo energetyczne i środowisko, oraz określone dla niego kierunki interwencji:*

- II.6.1. Racjonalne gospodarowanie zasobami,*
- II.6.2. Poprawa efektywności energetycznej,*
- II.6.3. Zwiększenie dywersyfikacji dostaw paliw i energii,*
- II.6.4. Poprawa stanu środowiska,*
- II.6.5. Adaptacja do zmian klimatu.*

Ponadto, w analizowanym Dokumencie określone zostały strategiczne zadania państwa w perspektywie 2020 roku. W kontekście polityki energetycznej i gospodarki niskoemisyjnej za najważniejsze należy uznać:

- zadania o charakterze systemowym:
  - 12. Określenie i wsparcie nowoczesnych technologii mogących stanowić przewagę konkurencyjne gospodarki (np. czyste technologie (...),*
  - 18. Zwiększenie efektywności działań w obszarze ochrony środowiska, w tym stworzenie systemu adaptacji do zmian klimatu (...);*
- zadania o charakterze inwestycyjnym – inwestycje twarde:
  - 3. Rozwój energetycznych projektów infrastrukturalnych (modernizacja linii przesyłowych, rozbudowa infrastruktury przesyłowej, rozbudowa wybranych rurociągów produktowych, wdrożenie programu polskiej energetyki jądrowej, zwiększenie udziału OZE).*

## 2.2.10 SZCZEGÓŁOWE ZALECENIA DOTYCZĄCE STRUKTURY PLANU GOSPODARKI NISKOEMISYJNEJ

Planu Gospodarki Niskoemisyjnej winien uwzględniać wytyczne Narodowego Funduszu Ochrony Środowiska i Gospodarki Wodnej, zawarte w „Szczegółowych zaleceniach dotyczących struktury Planu Gospodarki Niskoemisyjnej”<sup>9</sup>. Określono w nich:

- główne cele Planów Gospodarki Niskoemisyjnej,
- założenia do przygotowania Planu Gospodarki Niskoemisyjnej,
- podstawowe wymagania wobec planu,
- zalecaną strukturę planu,
- wskaźniki monitorowania.

<sup>9</sup> Stanowią one załącznik nr 9 do Regulaminu Konkursu nr 2/POIiŚ/9.3/2013 ogłoszonego przez NFOŚiGW w ramach PO Infrastruktura i Środowisko 2007-2013 Priorytet IX „Infrastruktura energetyczna przyjazna środowisku i efektywność energetyczna”, Działanie 9.3 „Termomodernizacja obiektów użyteczności publicznej – plany gospodarki niskoemisyjnej”.

### 2.2.11 PORADNIK. JAK OPRACOWAĆ PLAN DZIAŁAŃ NA RZECZ ZRÓWNOWAŻONEJ ENERGII (SEAP)?

Plan Gospodarki Niskoemisyjnej powinien opierać się o założenia wypracowane w ramach Porozumienia Burmistrzów dla zrównoważonej gospodarki energetycznej na szczeblu lokalnym. Porozumienie Burmistrzów jest inicjatywą europejską, w ramach której miasta, miejscowości i regiony dobrowolnie zobowiązały się do ograniczania emisji CO<sub>2</sub> o co najmniej 20% do 2020 r. Wypracowane założenia opisane zostały w dokumencie „Poradnik. Jak opracować plan działań na rzecz zrównoważonej energii (SEAP)?”.

Poradnik wskazuje i prowadzi przez cały proces opracowania lokalnej strategii energetyczno-klimatycznej. Zawiera zbiór elastycznych i jednocześnie spójnych zasad i zaleceń na rzecz energii i ochrony klimatu. Poradnik podzielony jest na trzy zasadnicze części:

- opis procesu opracowania i wdrażania planu działań na rzecz zrównoważonej energii,
- wytyczne w zakresie sporządzania Bazowej Inwentaryzacji Emisji,
- wykaz rozmaitych środków technicznych, mogących zostać wprowadzonych przez samorządy lokalne w różnych sektorach.

### 2.2.12 NAJWAŻNIEJSZE AKTY PRAWNE

Zagadnienie planowania energetycznego, w tym polityki zrównoważonej energetycznie jest regulowane w kilkudziesięciu różnych aktach prawnych. Są to zarówno akty bezpośrednio odnoszące się do energetyki, jak też akty związane z planowaniem przestrzennym, ochroną środowiska, funkcjonowaniem samorządów terytorialnych, czy finansowaniem przedsięwzięć.

Opracowanie Planu Gospodarki Niskoemisyjnej nie wynika bezpośrednio z aktów prawnych, jest natomiast odzwierciedleniem potrzeby kształtowania gospodarki zrównoważonej energetycznie i wdrażania gospodarki niskoemisyjnej, które wynikają ze zobowiązań międzynarodowych Polski, członkostwa w Unii Europejskiej oraz założeń polityki krajowej.

Określone w Planie Gospodarki Niskoemisyjnej działania i inicjatywy na rzecz redukcji emisji gazów cieplarnianych, zwiększenia efektywności energetycznej oraz rozwoju odnawialnych źródeł energii muszą być skoordynowane z wymogami polskiego systemu prawnego, tzn. muszą być zgodne przede wszystkim z następującymi aktami wspierającymi planowanie energetyczne:

- Ustawa z dnia 10 kwietnia 1997 r. Prawo energetyczne<sup>10</sup>,
- Ustawa z dnia 21 listopada 2008 r. o wspieraniu termomodernizacji i remontów,
- Ustawa z dnia 20 maja 2016 r. o efektywności energetycznej,
- Ustawa z dnia 20 lutego 2015 r. o odnawialnych źródłach energii.

Ponadto, sporządzanie Planu Gospodarki Niskoemisyjnej winno uwzględniać inne akty prawne, odnoszące się do zagadnień planowania energetycznego, programowania działań na rzecz ochrony powietrza i klimatu. Najważniejsze to:

- Ustawa z dnia 21 marca 1985 r. o drogach publicznych,
- Ustawa z dnia 8 marca 1990 r. o samorządzie gminnym,
- Ustawa z dnia 7 lipca 1994 r. Prawo budowlane,
- Ustawa z dnia 27 kwietnia 2001 r. Prawo ochrony środowiska,
- Ustawa z dnia 27 marca 2003 r. o planowaniu i zagospodarowaniu przestrzennym,
- Ustawa z dnia 6 grudnia 2006 r. o zasadach prowadzenia polityki rozwoju,

<sup>10</sup> Publikatory poszczególnych aktów prawnych, aktualne na dzień sporządzenia Opracowania, przytoczono w spisie materiałów źródłowych.

- Ustawa z dnia 3 października 2008 r. o udostępnieniu informacji o środowisku i jego ochronie, udziale społeczeństwa w ochronie środowiska oraz o ocenach oddziaływania na środowisko.

## 2.3 SZCZEBEL REGIONALNY

Plan Gospodarki Niskoemisyjnej powinien uwzględniać wskazania, wytyczne i kierunki rozwojowe określone w dokumentach szczebla regionalnego. W perspektywie gminy Rybno, w kontekście kształtowania zrównoważonej polityki energetycznej, budowania gospodarki niskoemisyjnej oraz ochrony powietrza i klimatu najważniejszymi dokumentami są:

- Plan zagospodarowania przestrzennego województwa warmińsko-mazurskiego,
- Strategia rozwoju społeczno-gospodarczego województwa warmińsko-mazurskiego do roku 2025,
- Program ochrony środowiska województwa warmińsko-mazurskiego na lata 2011-2014 z uwzględnieniem perspektywy 2015 -2018,
- Program ochrony powietrza dla strefy warmińsko-mazurskiej,
- Koncepcja rozwoju OZE w województwie warmińsko-mazurskim do roku 2020.

### 2.3.1 PLAN ZAGOSPODAROWANIA PRZESTRZENNEGO WOJEWÓDZTWA WARMIŃSKO-MAZURSKIEGO

Plan zagospodarowania przestrzennego województwa warmińsko-mazurskiego przyjęto Uchwałą Sejmiku Województwa Warmińsko-Mazurskiego nr VII/164/15 z dnia 27 maja 2015 roku<sup>11</sup>. Jest on głównym dokumentem polityki rozwoju przestrzennego województwa, wskazuje m.in. cele zagospodarowania przestrzennego i kierunki polityki przestrzennej (zasady zagospodarowania, kierunki zagospodarowania oraz zadania ponadlokalne).

Plan jako cel główny polityki przestrzennej wskazuje: *Zrównoważony rozwój przestrzenny województwa, realizowany poprzez wykorzystanie cech i zasobów przestrzeni regionu, dla zwiększenia jego spójności w wymiarze przestrzennym, społecznym i gospodarczym, z uwzględnieniem ładu przestrzennego oraz zachowania wysokich walorów środowiska i krajobrazu.*

Osiągnięcie celu głównego możliwe będzie poprzez realizację następujących sześciu celów szczegółowych polityki przestrzennej:

- dążenie w gospodarowaniu przestrzenią do uporządkowania i harmonii pomiędzy różnymi elementami i funkcjami tej przestrzeni dla ochrony ładu przestrzennego, jako niezbędnego wyznacznika równoważenia rozwoju,
- podwyższenie konkurencyjności regionu, w szczególności poprzez podnoszenie innowacyjności i atrakcyjności jego głównych ośrodków miejskich,
- poprawa jakości wewnętrznej regionu poprzez promowanie integracji funkcjonalnej i tworzenie warunków dla wielofunkcyjnego rozwoju obszarów wiejskich, z wykorzystaniem potencjałów wewnętrznych,
- poprawa dostępności terytorialnej regionu w relacjach zewnętrznych i wewnętrznych poprzez rozwijanie systemów infrastruktury technicznej, w tym infrastruktury transportowej i telekomunikacyjnej,

<sup>11</sup> Wyrokiem Wojewódzkiego Sądu Administracyjnego w Olsztynie z dnia 17.02.2016 roku, sygn. II-SA/OI-1351/15 stwierdzona została nieważność uchwały nr VII/164/2015 Sejmiku Województwa Warmińsko-Mazurskiego z dnia 27 maja 2015 r. w sprawie uchwalenia Planu zagospodarowania przestrzennego województwa warmińsko-mazurskiego, w części dotyczącej załącznika do farm wiatrowych.



- zachowanie i odtwarzanie wysokiej jakości struktur przyrodniczo-kulturowych i krajobrazowych regionu oraz zrównoważone korzystanie z zasobów środowiska, stanowiące istotny element polityki rozwoju województwa,
- zwiększenie odporności przestrzeni województwa na zagrożenie naturalne i antropogeniczne oraz utratę bezpieczeństwa energetycznego, a także uwzględnienie w polityce przestrzennej regionu potrzeb obronnych państwa.

Dla realizowania przyjętych celów polityki przestrzennej sformułowano ogólne zasady postępowania w odniesieniu do kształtowania zagospodarowania, które prowadzić będą do zrównoważonego rozwoju województwa. W Planie wskazano następujące zasady planowania przestrzennego, będące rozwinięciem zasady rozwoju zrównoważonego (wyłuszczone drukiem oznaczono zasadę najistotniejszą z punktu widzenia wdrażania gospodarki niskoemisyjnej):

- *zasada racjonalności ekonomicznej - oznacza uwzględnianie w ramach polityki przestrzennej oceny korzyści społecznych, ekonomicznych i przestrzennych odniesionych do długiego okresu,*
- *zasada preferencji regeneracji nad zajmowaniem nowych obszarów pod zabudowę – oznacza efektywne wykorzystanie przestrzeni zurbanizowanej z jednoczesną ochroną przestrzeni przed niekontrolowaną ekspansją zabudowy na nowe tereny; w tym celu preferowana jest intensyfikacja procesów urbanizacyjnych na terenach już zagospodarowanych, przed zainwestowaniem nowych przestrzeni,*
- *zasada przezorności – przewiduje, że działania wobec pojawiających się problemów powinny być podejmowane już wówczas, gdy pojawia się uzasadnione prawdopodobieństwo, że problem wymaga rozwiązania, a nie wtedy, gdy istnieje pełne jego naukowe potwierdzenie. Zasada wymaga, aby wszelkie prawdopodobieństwo wystąpienia negatywnych skutków traktować tak, jak pewność ich wystąpienia<sup>12</sup>,*
- **zasada prewencji lub inaczej zasada zapobiegania zanieczyszczeniom, czyli likwidacja zanieczyszczeń u źródła. Realizacja tej zasady sprowadza się do promocji technologii niskoemisyjnych, przyjaznych środowisku, ograniczania wykorzystania tradycyjnych surowców i energochłonnych dziedzin gospodarowania,**
- *zasada kompensacji ekologicznej – polega na takim zarządzaniu przestrzenią, aby zachowana została równowaga przyrodnicza, co oznacza wyrównywanie szkód środowiskowych, wynikających z rozwoju przestrzennego, wzrostu poziomu urbanizacji i inwestycji niezbędnych ze względów społeczno-gospodarczych, a pozbawionych alternatywy neutralnej wobec środowiska.*

Dla realizacji założonych celów polityki przestrzennej województwa, przy uwzględnieniu zasad planowania przestrzennego, służą przyjęte kierunki, zasady i działania zagospodarowania przestrzennego. Sformułowane kierunki i odpowiednio przypisane im zasady oraz działania odnoszą się do głównych elementów struktury przestrzennej województwa, wzajemnie ze sobą powiązanych i oddziaływujących na siebie, pozostających we wzajemnych wielofunkcyjnych relacjach.

Do kierunków polityki przestrzennej zaliczono (wyłuszczone drukiem oznaczono kierunki najistotniejsze z punktu widzenia wdrażania gospodarki niskoemisyjnej):

- *ład przestrzenny,*
- *sieć osadnicza,*
- **środowisko przyrodnicze i kulturowe,**
- *infrastruktura społeczna,*
- *strefa gospodarcza,*
- *infrastruktura komunikacyjna,*

<sup>12</sup> Zapis, dla którego stwierdzono nieważność, zgodnie z wyrokiem Wojewódzkiego Sądu Administracyjnego w Olsztynie z dnia 17.02.2016r., sygn. II-SA/OI-1351/15.

- *infrastruktura techniczna,*
- *obronność i bezpieczeństwo państwa.*

## KIERUNEK: ŚRODOWISKO PRZYRODNICZE I KULTUROWE

Przyjmuje się cztery główne kierunki dla realizacji polityki przestrzennej w odniesieniu do środowiska przyrodniczego i kulturowego. **Za najważniejsze z punktu widzenia wdrażania gospodarki niskoemisyjnej należy uznać kierunki:**

- **Ochrona i kształtowanie najcenniejszych zasobów środowiska przyrodniczego i kulturowego, w tym ochrona krajobrazów** - w ramach tego kierunku najistotniejsze są następujące ustalenia, działania i zasady dla jego realizacji:
  - Przyjmuje się zrównoważone zarządzanie przestrzenią przyrodniczą, stanowiącą potencjał rozwoju regionalnego i lokalnego, realizowane poprzez:
    - realizację celów ochrony środowiska zgodnie z zasadami: wysokiego poziomu ochrony, przeczorności, stosowania działań zapobiegawczych (zasada prewencji), naprawianie szkód u źródła i zasadą „zanieczyszczający płaci”,
    - stosowanie w gospodarowaniu przestrzenią zintegrowanego podejścia do środowiskowych, ekonomicznych i społecznych aspektów korzystania z zasobów ekosystemowych województwa warmińsko-mazurskiego,
    - uwzględnianie zachowania i poprawy stanu przyrody, jako warunku koniecznego rozwoju, w długoterminowych, strategicznych programach rozwoju województwa,
    - stymulowanie przystępowania przedsiębiorstw i instytucji do systemów zarządzania środowiskowego, w szczególności do systemu ekzarządzania i audytu (EMAS),
    - poprawę lokalnego stanu środowiska poprzez opracowanie zasad i realizację wykorzystania energii odnawialnej w oparciu o mikroźródła. Model taki winien dawać odczuwalne korzyści mieszkańcom w zakresie poprawy stanu środowiska w wymiarze miejsca, obniżenia emisji niskiej, w tym groźnych dla zdrowia pyłów zawieszonych, a także w zakresie poprawy bilansu wydatków,
    - doskonalenie systemu udostępniania społeczeństwu informacji o środowisku i jego ochronie przez podmioty powołane do wykonywania zadań publicznych, dotyczących środowiska i jego ochrony. Prowadzenie monitoringu środowiska i utworzenie ogólnodostępnej regionalnej bazy danych o środowisku (GIS). (...)
- **Ochrona komponentów środowiska, kształtujących warunki zamieszkania człowieka** – w ramach tego kierunku najistotniejsze są następujące ustalenia, działania i zasady dla jego realizacji:
  - Ochrona jakości powietrza atmosferycznego, przeciwdziałanie źródłom zanieczyszczeń w celu zachowania dobrego stanu aerosanitarnego, poprzez:
    - zmniejszanie emisji niskiej z palenisk domowych poprzez zamianę paliw węglowych na paliwa niskoemisyjne,
    - rozbudowę zbiorowych systemów zaopatrywania w energię ciepłą,
    - wspieranie stosowania w gospodarstwach indywidualnych rozwiązań grzewczych przyjaznych środowisku. Stosowanie technologii wykorzystujących odnawialne źródła energii (np. układy solarne, pompy ciepła np.),
    - prowadzenie polityki wsparcia organizacyjnego i ekonomicznego dla ekologizacji systemów grzewczych w regionie, z wykorzystaniem funduszy Unii Europejskiej (rozwój sieci gazowych, dofinansowania zmian systemów ogrzewania w gospodarstwach na proekologiczne),
    - rozważne lokalizowanie ferm hodowlanych, składowisk odpadów w stosunku do istniejącej oraz planowanej zabudowy mieszkaniowej, ze względu na towarzyszącą

tym inwestycjom uciążliwą emisję gazów (odorów) wpływającą na pogorszenie stanu aerosanitarnego i obniżenie komfortu zamieszkania ludzi,

- ograniczenie zanieczyszczeń powietrza atmosferycznego, których źródłem jest transport samochodowy, poprzez popularyzację transportu publicznego i komunikacji rowerowej,
- wspieranie działań prowadzących do ograniczenia zużycia substancji niszczących warstwę ozonową, a w efekcie dążenie do likwidacji ich emisji,
- wspieranie działań monitorujących jakość powietrza, opracowywania programów ochrony jakości powietrza oraz ich realizacji,
- opracowywanie programów naprawczych oraz podejmowanie działań naprawczych dla terenów gdzie standardy jakości powietrza zostały naruszone ze względu na ochronę zdrowia ludzi, ochronę zwierząt i roślin.

#### **KIERUNEK: INFRASTRUKTURA TECHNICZNA**

- **Gospodarka gazowa** - przyjmuje się jeden główny kierunek dla realizacji polityki przestrzennej w odniesieniu do gospodarki gazowej:
  - Spójny i sprawnie funkcjonujący system przesyłu i dystrybucji gazu zapewniający bezpieczeństwo dostaw i dywersyfikację. W ramach tego kierunku najistotniejsze są następujące ustalenia, działania i zasady dla jego realizacji:
    - zwiększenie dostępności do niskoemisyjnego nośnika energii w obrębie całego województwa,
    - budowa europejskich połączeń transgranicznych,
    - rozbudowa i wzmocnienie systemu gazociągów przesyłowych i dystrybucyjnych,
    - poprawa sprawności funkcjonowania istniejącego systemu przesyłu i dystrybucji gazu,
    - przesył i wykorzystanie gazu z łupków, w przypadku podjęcia jego eksploatacji.
- **Elektroenergetyka** - przyjmuje się dwa główne kierunki dla realizacji polityki przestrzennej województwa w odniesieniu do elektroenergetyki:
  - Zwiększenie stopnia bezpieczeństwa energetycznego województwa - w ramach tego kierunku najistotniejsze są następujące ustalenia, działania i zasady dla jego realizacji:
    - budowa mostu energetycznego z systemem Litwy,
    - rozbudowa i wzmocnienie elektroenergetycznych systemów przesyłowych w obrębie województwa,
    - rozbudowa i wzmocnienie elektroenergetycznej sieci rozdzielczej, w pierwszej kolejności na obszarach o zmniejszonej pewności zasilania.
  - Poprawa efektywności dostaw i zużycia energii – w ramach tego kierunku najistotniejsze są następujące ustalenia, działania i zasady dla jego realizacji:
    - modernizacja optymalizująca parametry sieci elektroenergetycznej,
    - wprowadzenie rozwiązań służących efektywności energetycznej regionu,
    - priorytet dla budowy inteligentnych sieci i układów pomiarowych,
    - wykorzystanie handlu emisjami i innych wspomagających mechanizmów.
- **Odnawialne źródła energii** - przyjmuje się jeden główny kierunek dla realizacji polityki przestrzennej w odniesieniu do odnawialnych źródeł energii:
  - Zwiększenie wytwarzania energii z OZE – w ramach tego kierunku najistotniejsze są następujące ustalenia, działania i zasady dla jego realizacji:
    - rozwój energetyki z OZE i warunki lokalizowania instalacji wykorzystujących energię z odnawialnych źródeł energii, z uwzględnieniem działań i zasad:
      - a) wykorzystanie uwarunkowań środowiska predestynujących województwo do wytwarzania energii w oparciu elektrownie wiatrowe, fotowoltaiczne (solarne), wodne oraz instalacje wykorzystujące biomasę, biogazy i biopłyny,

- b) instalacje wykorzystujące energię z OZE mogą być lokalizowane na terenie całego województwa, za wyjątkiem dużej energetyki wiatrowej, dla której ustala się strefy zakazu lokalizacji oraz strefy ograniczonego rozwoju<sup>13</sup>. W stosunku do lokalizacji wszystkich instalacji obowiązują ograniczenia i zakazy wynikające z odpowiednich przepisów odrębnych,
- c) przyjmuje się zasady rekomendowane do stosowania przy lokalizowaniu instalacji do wytwarzania energii z OZE, ze szczególnym uwzględnieniem dużej energetyki wiatrowej i solarnej: zasada ochrony przyrodniczych struktur przestrzennych, zasada ochrony walorów krajobrazowych i kulturowych oraz tożsamości miejsca, zasada ochrony funkcjonowania (drożności) korytarzy ekologicznych, zasada ochrony ładu przestrzennego, w tym zasada dobrego sąsiedztwa, zasada przezroczności<sup>14</sup>, zasada dobrych praktyk w procesach planistyczno-inwestycyjnych, zasada ochrony przestrzeni powietrznej kluczowych gatunków ptaków, objętych ochroną strefową,
- d) w stosunku do wszystkich rodzajów instalacji wykorzystujących energię z OZE preferuje się rozwój instalacji: małych i mikroinstalacji, pracujących w układzie kogeneracji, pracujących w systemie prosumenckim oraz wpływających na poprawę warunków środowiskowych w miejscu produkcji,
- e) wspieranie rozwoju produkcji energii otrzymywanej z biomasy, biogazu, biopłynów ze szczególnym uwzględnieniem:
- wykorzystania obszarów rolniczych i leśnych dla produkcji biomasy, biopaliw, biopłynów w sposób zrównoważony, przy zachowaniu różnorodności biologicznej ekosystemów, oraz zapobieganiu degradacji rolniczej przestrzeni produkcyjnej,
  - wykorzystania pod uprawy energetyczne gruntów rolnych najniższych klas,
  - wykorzystania do produkcji energii lokalnych zasobów biomasy, w szczególności: biomasy rolniczej oraz pozostałości z produkcji rolniczej, przemysłu rolno-spożywczego i drzewno meblarskiego,
  - ochrony lasów przed nadmiernym eksploataowaniem w celu pozyskiwania biomasy; wskazane jest uwzględnienie potencjalnych zagrożeń w programach zarządzania lasów,
  - stosowania nowoczesnych technologii związanych z OZE, z preferencją dla produkcji energii w oparciu o biogaz i biomasę oraz wytwarzania energii elektrycznej i ciepłej w układach skojarzonych (układy kogeneracyjne) – ekologizacji systemów grzewczych w regionie, m.in. poprzez rozwój sieci gazowych, budowę biogazowni, zmiany systemów ogrzewania na ekologiczne.
- dla dużej energetyki wiatrowej ustala się strefy zakazu lokalizacji oraz strefy ograniczonego rozwoju:
- a) Ustala się strefę zakazu lokalizacji dużej energetyki wiatrowej (Strefa A). Strefa A obejmuje:
- obszary cenne pod względem przyrodniczym, na mocy ustawy o ochronie przyrody: rezerwaty przyrody, parki krajobrazowe, obszary chronionego krajobrazu, obszary specjalnej ochrony ptaków Natura 2000, specjalne obszary ochrony siedlisk Natura 2000, zespoły przyrodniczo-krajobrazowe, użytki ekologiczne, stanowiska dokumentacyjne,
  - tereny w granicach administracyjnych miast,

<sup>13</sup> Zapis, dla którego stwierdzono nieważność, zgodnie z wyrokiem Wojewódzkiego Sądu Administracyjnego w Olsztynie z dnia 17.02.2016r., sygn. II-SA/OI-1351/15.

<sup>14</sup> Ibid.

- *tereny uzdrowisk i obszarów ochrony uzdrowiskowej w strefach ochrony A,B,C,*
  - *tereny o planowanej funkcji uzdrowiskowej, gdzie prowadzone są działania w kierunku uzyskania statusu uzdrowiska<sup>15</sup>,*
  - *tereny w pasie szerokości 2000 m od granic obszarów objętych ochroną prawną na mocy ustawy o ochronie przyrody<sup>16</sup>.*
- b) *Ustala się strefę rozwoju dużej energetyki wiatrowej z ograniczeniami (Strefa B). Strefa B obejmuje pozostałe obszary województwa (nie zaliczone do Strefy A). W Strefie B ustala się:*
- *zakaz lokalizowania dużej energetyki wiatrowej w odległości do 2000 m od zabudowy mieszkaniowej (istniejącej i wyznaczonej w obowiązujących miejscowych planach zagospodarowania przestrzennego),*
  - *zakaz lokalizowania farm wiatrowych w odległości od siebie mniejszej niż 5 km (liczonej od skrajnych turbin w farmach) – ze względu na konieczność osłabienia skumulowanego oddziaływania na przestrzeń, – zakaz lokalizowania turbin wiatrowych w obrębie farmy w odległości większej niż 2 km pomiędzy turbinami,*
  - *ze względu na zapobieganie zjawisku „rozlewania się” farm w przestrzeni. Ponadto obowiązują ograniczenia i zakazy lokalizowania dużej energetyki wiatrowej wynikające z odpowiednich przepisów odrębnych<sup>17</sup>.*

### 2.3.2 STRATEGIA ROZWOJU SPOŁECZNO-GOSPODARCZEGO WOJEWÓDZTWA WARMIŃSKO-MAZURSKIEGO DO ROKU 2025

Dokument przyjęty Uchwałą nr XXVIII/553/13 Sejmiku Województwa Warmińsko-Mazurskiego z dnia 25 czerwca 2013 r. Strategia stanowi odpowiedź na wyzwania rozwojowe województwa warmińsko-mazurskiego, które mają za zadanie podnieść jakość życia, ograniczyć wykluczenie społeczne i bezrobocie, realizować politykę spójności terytorialnej oraz politykę inteligentnego i zrównoważonego rozwoju.

W analizowanym Dokumencie sformułowano następującą wizję rozwoju województwa: *Warmia i Mazury regionem, w którym warto żyć...*

- *...niezależnie od wieku,*
- *...niezależnie od wykształcenia,*
- *...niezależnie od stanu posiadania,*
- *...niezależnie od pochodzenia,*
- *...niezależnie od miejsca zamieszkania,*
- *...niezależnie od płci.*

Strategia wyznacza w perspektywie 2025 roku trzy obszary priorytetowe: konkurencyjną gospodarkę, otwarte społeczeństwo i nowoczesne sieci, dla których określono cztery cele strategiczne i przypisane im cele operacyjne:

- **wzrost konkurencyjności gospodarki:**
  - *wzrost konkurencyjności regionu poprzez rozwój inteligentnych,*
  - *wzrost innowacyjności firm,*

<sup>15</sup> Zapis, dla którego stwierdzono nieważność, zgodnie z wyrokiem Wojewódzkiego Sądu Administracyjnego w Olsztynie z dnia 17.02.2016r., sygn. II-SA/OI-1351/15.

<sup>16</sup> Ibid.

<sup>17</sup> Zapis, dla którego stwierdzono nieważność, zgodnie z wyrokiem Wojewódzkiego Sądu Administracyjnego w Olsztynie z dnia 17.02.2016r., sygn. II-SA/OI-1351/15.

- wzrost miejsc pracy;
- **wzrost aktywności społecznej:**
  - rozwój kapitału społecznego,
  - wzrost dostępności i jakości usług publicznych;
- **wzrost liczby i jakości powiązań sieciowych,**
  - doskonalenie administracji,
  - intensyfikacja współpracy międzyregionalnej;
- **stworzenie nowoczesnej infrastruktury rozwoju:**
  - zwiększenie zewnętrznej dostępności komunikacyjnej oraz wewnętrznej spójności,
  - dostosowana do potrzeb sieć nośników energii,
  - poprawa jakości i ochrona środowiska przyrodniczego.

**Najistotniejszym celem strategicznym w kontekście wdrażania gospodarki niskoemisyjnej jest** Stworzenie nowoczesnej infrastruktury rozwoju, w szczególności cele operacyjne:

- **dostosowana do potrzeb sieć nośników energii** - postęp cywilizacyjny oraz trwały rozwój wymagają również inwestycji w sieci gazowe, energetyczne, a także wykorzystanie odnawialnych źródeł energii. Przyczyni się to do poprawy stanu ochrony środowiska przyrodniczego, a także zwiększy atrakcyjność inwestycyjną i poziom życia na Warmii i Mazurach. Region powinien dążyć do jak największej samowystarczalności energetycznej. Szansą dla regionu mogą być zakończone sukcesem poszukiwania gazu łupkowego i ropy naftowej. W tym celu przewidywane są cztery kierunki działań:
  - sieć gazowa – m.in. modernizacja i budowa dystrybucyjnej/przesyłowej sieci gazowej, w szczególności na obszarach jej pozbawionych, informatyczne systemy wspomagające zarządzanie i eksploatację dystrybucyjnej/przesyłowej sieci gazowej,
  - sieć energetyczna – modernizacja optymalizująca jej parametry i wprowadzenie rozwiązań służących poprawie efektywności energetycznej w regionie,
  - sieć ciepłownicza, w tym przede wszystkim budowa niskoemisyjnych wydajnych źródeł ciepła wraz z siecią rozdzielczą,
  - wykorzystanie odnawialnych źródeł energii i węglowodorów łupkowych, w tym budowa nowoczesnych instalacji (kogeneracja). Zrównoważony rozwój energetyki odnawialnej uwzględniający potrzeby związane z rozwojem gospodarczym, jak również ochroną zasobów przyrodniczych i krajobrazu;
- **poprawa jakości i ochrony środowiska** - utrzymanie wysokiej jakości środowiska przyrodniczego jest jednym z podstawowych zagadnień w kontekście idei trwałego rozwoju. Kompleksowe dbanie o czystość powietrza, wód, ziemi oraz niski poziom hałasu wymaga nie tylko dalszych usprawnień, ale również coraz bardziej rzeczowego traktowania relacji środowisko-gospodarka. W ramach celu przewiduje się następujące kierunki działań:
  - zapewnienie ochrony i racjonalnego użytkowania zasobów naturalnych; podnoszenie świadomości ekologicznej społeczeństwa; zachowanie walorów krajobrazowych województwa; weryfikacja form ochrony przyrody; ochrona przed powodzią i deficytem wody; zapewnienie integralności przyrodniczej województwa; ochrona i restytucja elementów rodzimej przyrody, w tym prowadzenie inwentaryzacji, waloryzacji i monitoringu różnorodności biologicznej,
  - poprawa jakości środowiska i bezpieczeństwa ekologicznego; redukcja emisji zanieczyszczeń powietrza, w szczególności z niskich źródeł emisji oraz poprzez stosowanie transportu (np. rowerowego) i ogrzewania przyjaznego środowisku; rozbudowa sieci kanalizacyjnych (w tym także kanalizacji deszczowej) oraz budowa lub modernizacja oczyszczalni ścieków (zwłaszcza

na terenach zabudowy rozproszonej), dalsze inwestowanie w sieci wodociągowe; zapobieganie powstawaniu odpadów i racjonalna gospodarka odpadami, w tym selektywna zbiórka odpadów, recykling, odzysk, budowa instalacji zagospodarowania odpadów; usuwanie substancji stwarzających szczególne zagrożenie dla środowiska, zwłaszcza PCB i azbestu; ochrona ekosystemów leśnych przed pożarami i innymi szkodliwymi czynnikami zagrażającymi trwałości lasów, prowadzenie monitoringu środowiska i ogólnodostępnej wojewódzkiej bazy danych o środowisku (GIS).

### 2.3.3 PROGRAM OCHRONY ŚRODOWISKA WOJEWÓDZTWA WARMIŃSKO-MAZURSKIEGO NA LATA 2011 – 2014 Z UWZGLĘDNIENIEM PERSPEKTYWY NA LATA 2015-2018

Dokument przyjęty został w 2012 roku, na mocy Uchwały nr XVI/301/12 Sejmiku Województwa Warmińsko-Mazurskiego z dnia 24 kwietnia 2012 r. Dokument zapewnia ciągłość działań związanych z tworzeniem warunków zrównoważonego rozwoju województwa, jest kontynuacją i rozszerzeniem zadań określonych w poprzedniej wersji Programu Ochrony Środowiska Województwa Warmińsko-Mazurskiego na lata 2007-2010 z uwzględnieniem perspektywy na lata 2011-2014.

Cel nadrzędny Programu Ochrony Środowiska Województwa Warmińsko-Mazurskiego określono jako: *Ochrona zasobów naturalnych, poprawa jakości środowiska i bezpieczeństwa ekologicznego.*

W Programie wyznaczone zostały obszary priorytetowe, które mają za zadanie wskazywać w jakim zakresie należy zintensyfikować działania, aby osiągnąć zakładane cele środowiskowe, a tym samym poprawić jakość życia mieszkańców. Do obszarów priorytetowych zaliczono:

- I. *Doskonalenie działań systemowych,*
- II. *Zapewnienie ochrony i racjonalnego użytkowania zasobów naturalnych,*
- III. *Poprawa jakości środowiska i bezpieczeństwa ekologicznego.*

W ramach obszarów priorytetowych określone zostały konkretne kierunki działań służące realizacji celu głównego. **W kontekście wdrażania gospodarki niskoemisyjnej najważniejsze są następujące priorytety i kierunki działań:**

- *zapewnienie ochrony i racjonalnego użytkowania zasobów naturalnych:*
  - *kierunek działań: Ochrona klimatu:*
    - *wycofywanie z obrotu i stosowania substancji niszczących warstwę ozonową,*
    - *promocja wykorzystania odnawialnych źródeł energii w celu zapewnienia wzrostu udziału OZE w bilansie energii pierwotnej,*
    - *aktualizacja i realizacja wojewódzkiego programu ekoenergetycznego,*
    - *zwiększanie efektywności energetycznej gospodarki i ograniczanie zapotrzebowania na energię,*
    - *prowadzenie gospodarki leśnej w sposób zapewniający przyrost zasobności drzewostanów(kumulację dwutlenku węgla);*
  - *kierunek działań: Doskonalenie gospodarowania zasobami energetycznymi*
    - *nadzór nad sporządzaniem przez poszczególne gminy projektów założeń do planów zaopatrzenia w ciepło, energię elektryczną i paliwa gazowe oraz opiniowanie tych planów przez samorząd województwa;*
- *poprawa jakości środowiska i bezpieczeństwa ekologicznego*

- *kierunek działań: Redukcja emisji SO<sub>2</sub>, NO<sub>x</sub> i pyłu drobnego z procesów wytwarzania energii poprzez:*
  - *likwidację lokalnych kotłowni o dużej emisji i rozbudowę sieci ciepłowniczej,*
  - *zamianę kotłowni węglowych na obiekty niskoemisyjne,*
  - *instalowanie wysokosprawnych urządzeń ciepłowniczych i budowę nowoczesnych sieci ciepłowniczych,*
  - *instalowanie i modernizacja urządzeń ochrony powietrza,*
  - *prowadzenie kontroli prawidłowości eksploatacji urządzeń energetycznych,*
  - *rozbudowę sieci gazowej (przesyłowej i rozdzielczej) województwa,*
  - *zmniejszanie zapotrzebowania na energię: stosowanie energooszczędnych technologii w gospodarce, dokonywanie termomodernizacji budynków, wprowadzanie nowoczesnych systemów grzewczych w domach jednorodzinnych, zmniejszanie strat energii w systemach przesyłowych (elektroenergetycznych i ciepłych);*
- *kierunek działań: Ograniczenie emisji ze środków transportu poprzez:*
  - *modernizację taboru samochodowego i promocję korzystania z publicznych środków transportu,*
  - *poprawę jakości dróg i organizacji ruchu kołowego;*
- *kierunki działań: Opracowanie gminnych planów zaopatrzenia w ciepło, z uwzględnieniem wykorzystania odnawialnych źródeł energii,*
- *kierunek działań: Opracowanie i wdrożenie programów ochrony powietrza dla stref, dla których nastąpiło przekroczenie standardów jakości powietrza,*
- *kierunek działań: Prowadzenie monitoringu powietrza atmosferycznego.*

### 2.3.4 PROGRAM OCHRONY POWIETRZA DLA STREFY WARMIŃSKO-MAZURSKIEJ

Ustawa Prawo ochrony środowiska nakłada na władze województwa obowiązek sporządzania programów ochrony powietrza dla stref, w których stwierdzono przekroczenia poziomów dopuszczalnych lub docelowych stężeń jakości powietrza.

Dodatkowo nowelizacja art. 96 ustawy Prawo ochrony środowiska tzw. „ustawa antysmogowa”, umożliwi m.in. zastosowanie na szczeblu lokalnym prawnych narzędzi poprawy jakości powietrza oraz ochrony przed hałasem. Ustawa ta umożliwi władzom lokalnym, przy uwzględnieniu potrzeb zdrowotnych mieszkańców oraz oddziaływania na środowisko, wprowadzenie na danym terenie rodzajów paliw dozwolonych lub zakazanych oraz minimalnego standardu emisji kotłów.

Obecnie dla województwa warmińsko-mazurskiego obowiązuje podział na trzy strefy:

- 1) miasto Olsztyn (PL2801),
- 2) miasto Elbląg (PL2802),
- 3) strefa warmińsko-mazurska (PL2803) – do której należy gmina Rybno.

Z racji przekroczeń poziomów dopuszczalnych i docelowych stężeń jakości powietrza w strefie warmińsko-mazurskiej Uchwałą nr IV/96/15 Sejmiku Województwa Warmińsko-Mazurskiego z dnia 16 lutego 2015 roku przyjęto **Program ochrony powietrza dla strefy warmińsko-mazurskiej ze względu na przekroczenie poziomu dopuszczalnego pyłu PM<sub>10</sub> i poziomu docelowego benzo(a)pirenu zawartego w pyłe PM<sub>10</sub> wraz z Planem działań krótkoterminowych ze względu na ryzyko wystąpienia przekroczenia poziomu dopuszczalnego pyłu zawieszony PM<sub>10</sub>.**



Pomimo iż bezpośrednio na terenie gminy Rybno nie zidentyfikowano przekroczeń poziomów stężeń zanieczyszczeń (zob. rozdz. 3.1.3.), **Program obowiązuje dla całej strefy warmińsko-mazurskiej, w tym również dla całej gminy Rybno.**

Program ochrony powietrza dla strefy warmińsko-mazurskiej składa się z czterech tomów:

Tom I – Część ogólna,

Tom II – Pył zawieszony PM<sub>10</sub>,

Tom III – Benzo(a)piren,

Tom IV – Plan Działań Krótkoterminowych.

Program ochrony powietrza dla strefy warmińsko-mazurskiej został przygotowany w celu określenia działań, których realizacja ma doprowadzić do osiągnięcia wymaganej jakości powietrza. Dokument jest elementem polityki ekologicznej województwa, a zaproponowane w nim działania są zintegrowane z innymi dokumentami strategicznymi i programowymi szczebla regionalnego.

Termin realizacji Programu ochrony powietrza dla strefy warmińsko-mazurskiej ustalono na koniec 2024 roku. Zgodnie z założeniami realizacji Programu: *w wyniku zaproponowanych działań naprawczych spadek emisji pyłu zawieszzonego PM<sub>10</sub> spowoduje, iż w żadnym z miast strefy warmińsko-mazurskiej poddanych działaniom naprawczym, stężenia nie będą przekraczać poziomu dopuszczalnego pyłu zawieszzonego PM<sub>10</sub>, zatem efekt ekologiczny zostanie osiągnięty.*

## **TOM I – CZĘŚĆ OGÓLNA**

W Programie ochrony powietrza dla strefy warmińsko-mazurskiej zaproponowano tzw. **działania kierunkowe** oraz tzw. **działania naprawcze**. Zgodnie z zapisami Programu:

- działania kierunkowe to działania mające wpływ na obniżenie emisji PM<sub>10</sub> i B(a)P, będące przykładem dobrej praktyki w zagospodarowaniu przestrzennym, działalności gospodarczej oraz życiu codziennym społeczeństwa, które w miarę możliwości technicznych i ekonomicznych powinny być wdrażane do codziennego życia. Są one skierowane zarówno do władz samorządowych, jak i do obywateli;
- działania naprawcze to działania mające wpływ na obniżenie emisji PM<sub>10</sub> i B(a)P, skierowane na redukcję emisji pochodzącej przede wszystkim z ogrzewania indywidualnego, jakie należy podjąć przede wszystkim w odniesieniu do miast, gdzie odnotowano przekroczenia poziomów stężeń PM<sub>10</sub> i B(a)P, tzn. miast: Olecko, Ełk, Ostróda, Nidzica, Szczytno, Pisz, Paśćk, Działdowo, Nowe Miasto Lubawskie. Dodatkowymi działaniami mają także być zadania skierowane na obniżenie emisji z komunikacji.

### **W Rybnie nie zarejestrowano wspomnianego stanu przekroczenia poziomu dopuszczalnego PM<sub>10</sub> ani przekroczeń poziomu docelowego B(a)P.**

Ponadto w Programie wskazano, że poza obszarami zabudowanymi przeważającym źródłem zanieczyszczeń pyłem zawieszonym PM<sub>10</sub> i B(a)P jest zjawisko napływu zanieczyszczeń ze stref sąsiednich. Wobec tego obniżenie emisji z napływu możliwe będzie poprzez realizację działań naprawczych proponowanych w poszczególnych programach ochrony powietrza dla stref ościennych.

**Do działań kierunkowych określonych w Programie ochrony powietrza dla strefy warmińsko-mazurskiej należą:**

- **w zakresie ograniczania emisji powierzchniowej (niskiej, rozproszonej emisji komunalno-bytowej i technologicznej):**
  - *rozbudowa centralnych systemów zaopatrywania w energię ciepłą,*
  - *zmiana paliwa na inne o mniejszej zawartości popiołu lub zastosowanie energii elektrycznej, względnie indywidualnych źródeł energii odnawialnej,*

- zmniejszanie zapotrzebowania na energię ciepłą poprzez ograniczanie strat ciepła – termomodernizacja budynków,
- ograniczanie emisji z niskich rozproszonych źródeł technologicznych,
- zmiana technologii i surowców stosowanych w rzemiośle, usługach i drobnej wytwórczości wpływająca na ograniczanie emisji pyłu zawieszonego  $PM_{10}$  i  $B(a)P$ ;
- **w zakresie ograniczania emisji liniowej (komunikacyjnej):**
  - kontynuacja modernizacji taboru komunikacji w miastach i gminach,
  - wprowadzenie nowych niskoemisyjnych paliw i technologii, szczególnie w systemie transportu publicznego i służb miejskich,
  - szkolenia kierowców i obsługi maszyn dotyczące zmniejszenia emisji poprzez odpowiednie użytkowanie pojazdów,
  - stosowanie zachęt finansowych do wymiany pojazdów na bardziej przyjazne środowisku,
  - kierowanie ruchu tranzytowego z ominięciem miasta lub jego części centralnych,
  - tworzenie stref z zakazem ruchu samochodów,
  - rozwój i zwiększanie efektywności systemu transportu publicznego,
  - polityka cenowa opłat za przejazdy i zsynchronizowanie rozkładów jazdy transportu zbiorowego zachęcające do korzystania z systemu transportu zbiorowego,
  - tworzenie systemu ścieżek rowerowych,
  - tworzenie systemu płatnego parkowania w centrum miast,
  - intensyfikacja okresowego czyszczenia ulic (szczególnie w okresach bezdeszczowych),
  - wprowadzenie ograniczeń prędkości na drogach o pylącej nawierzchni,
  - stosowanie przy modernizacji dróg i parkingów materiałów i technologii gwarantujących ograniczenie emisji pyłu podczas eksploatacji,
  - uprzywilejowanie ruchu pieszego w centrum miasta;
- **w zakresie ograniczania emisji z istotnych źródeł punktowych – energetyczne spalanie paliw:**
  - ograniczenie emisji pyłu zawieszonego  $PM_{10}$  oraz  $B(a)P$  poprzez optymalne sterowanie procesem spalania i podnoszenie sprawności procesu produkcji energii,
  - zmiana paliwa na inne, o mniejszej zawartości popiołu i siarki,
  - stosowanie technik gwarantujących zmniejszenie emisji substancji do powietrza,
  - stosowanie technik odpylania, odsiarczania i odazotowania spalin o dużej efektywności,
  - stosowanie oprócz spalania paliw odnawialnych źródeł energii,
  - zmniejszenie strat przesyłu energii;
- **w zakresie ograniczania emisji z istotnych źródeł punktowych – źródła technologiczne:**
  - stosowanie efektywnych technik odpylania, odsiarczania i odazotowania gazów odlotowych,
  - zmiana technologii produkcji, w tym likwidacja źródeł o znaczącej emisji pyłu,
  - zmiana profilu produkcji wpływająca na ograniczenie emisji substancji zanieczyszczających;
- **w zakresie przetwórstwa mięsnego na skalę komercyjną (fast-foody, restauracje, itp.):**
  - stosowanie metod smażenia mięsa (np. z konwerterem katalitycznym), zapewniających obniżenie emisji benzo(a)pirenu,
  - stosowanie zachęt finansowych dla restauracji, które są skłonne wymienić systemy wentylacyjne,
  - promocja w lokalnych społecznościach obiektów przetwórstwa mięsa stosujących metody smażenia zapewniające obniżenie emisji benzo(a)piranu;
- **w zakresie ograniczania emisji powstającej w czasie pożarów lasów i wypalania łąk, ściernisk, pól:**

- zapobieganie pożarom w lasach (uświadamianie społeczeństwa, zakazy wchodzenia w trakcie suszy, sprzątanie lasów),
- użytkowanie terenów publicznych z wykorzystaniem bezpiecznych praktyk wykorzystujących użycie ognia,
- skuteczne egzekwowanie zakazu wypalania łąk, ściernisk i pól;
- **w zakresie gospodarowania odpadami komunalnymi:**
  - usprawnianie infrastruktury recyklingu, w celu ułatwienia zbiórki odpadów,
  - zachęcenie do stosowania kompostowników,
  - stworzenie specjalnego systemu programów zbiórki odpadów zielonych pochodzących z ogrodów,
  - zbiórka makulatury,
  - prowadzenie kampanii edukacyjnych, informujących społeczeństwo o zagrożeniach dla zdrowia płynących z „otwartego” spalania śmieci;
- **w zakresie edukacji ekologicznej i reklamy:**
  - kształtowanie właściwych zachowań społecznych poprzez propagowanie konieczności oszczędzania energii cieplnej i elektrycznej oraz uświadamianie o szkodliwości spalania paliw niskiej jakości,
  - prowadzenie akcji edukacyjnych mających na celu uświadamianie społeczeństwa o szkodliwości spalania odpadów (śmieci) połączonych z nakładaniem mandatów za spalanie odpadów (śmieci),
  - uświadamianie społeczeństwa o korzyściach płynących z użytkowania scentralizowanej sieci ciepłowniczej, termomodernizacji i innych działań związanych z ograniczeniem emisji niskiej,
  - promocja nowoczesnych, niskoemisyjnych źródeł ciepła,
  - wspieranie przedsięwzięć polegających na reklamie oraz innych rodzajach promocji towaru i usług propagujących model konsumpcji zgodny z zasadami zrównoważonego rozwoju, w tym w zakresie ochrony powietrza;
- **w zakresie planowania przestrzennego:**
  - uwzględnianie w studium uwarunkowań i kierunków zagospodarowania przestrzennego oraz w miejscowych planach zagospodarowania przestrzennego sposobów zabudowy i zagospodarowania terenu umożliwiających ograniczenie emisji pyłu zawieszanego PM<sub>10</sub>, B(a)P, poprzez działania polegające na:
    - wprowadzaniu zieleni ochronnej i urządzonej oraz niekubaturowe zagospodarowanie przestrzeni publicznych miast (place, skwery),
    - zachowaniu istniejących terenów zieleni i wolnych od zabudowy celem lepszego przewietrzania miast,
    - ustaleniu sposobu zaopatrzenia w ciepło z zakazem używania paliw stałych w indywidualnych stałych źródłach ciepła w nowoplanowanej zabudowie,
    - preferowanie podłączania nowych obiektów do sieci ciepłowniczej w rejonach objętych centralnym systemem ciepłowniczym,
    - modernizowaniu układu komunikacyjnego celem przeniesienia ruchu poza ścisłe centrum miast,
    - reorganizacji układu komunikacyjnego oraz wprowadzeniu stref zamkniętych dla ruchu samochodowego w ścisłym centrum miast,
    - zapewnieniu obsługi transportem zbiorowym na etapie tworzenia planów miejscowych i wydawania decyzji o warunkach zabudowy;
    - w decyzjach środowiskowych dla budowy i przebudowy dróg:

- zalecenie stosowania wzdłuż ciągów komunikacyjnych pasów zieleni izolacyjnej (z roślin o dużych zdolnościach fitoromediacyjnych),
- zalecenie stosowania ekranów akustycznych pochłaniających typu "zielona ściana" zamiast najczęściej stosowanych ekranów odbijających;
- planowanie rozbudowy miast w sposób zapobiegający zbytniemu „rozlewaniu się miasta”.

**Do działań naprawczych określonych w Programie ochrony powietrza dla strefy warmińsko-mazurskiej należą:**

- **obniżenie emisji z ogrzewania indywidualnego** – podłączenie do miejskiej sieci ciepłowniczej lub wymiana na ogrzewanie gazowe, elektryczne, piece retortowe (ewentualnie pompy ciepła oraz kolektory słoneczne) mieszkań i domów ogrzewanych indywidualnie (głównie piecami węglowymi) w zabudowie wielorodzinnej oraz jednorodzinnej,
- **czyszczenie ulic** - czyszczenie ulic na mokro w okresie wiosna-jesień (z częstotliwością najlepiej 2 razy w miesiącu). Zakup nowoczesnych polewaczko-zamiatarek mechanicznych (jeżeli jest to niezbędne) w celu zwiększenia efektywności czyszczenia ulic,
- **rozwój systemu ścieżek rowerowych i infrastruktury rowerowej** – w tym w pierwszym rzędzie:
  - budowa odcinków dróg rowerowych pozwalających na połączenie w jeden ciąg dróg już istniejących, szczególnie w centrach miast,
  - budowa parkingów rowerowych, szczególnie zlokalizowanych w pobliżu kluczowych celów podróży (szkoły, urzędy administracji lokalnej i państwowej, obiekty kultury), a także w pobliżu węzłów przesiadkowych komunikacji zbiorowej,
  - prawidłowa organizacja ruchu na styku ruch rowerowy – ruch samochodowy, pozwalająca na bezpieczne korzystanie z roweru,
  - wyznaczanie pasów, kontrpasów i śluz dla rowerów na jezdniach,
  - promocja używania rowerów;
- **edukacja ekologiczna** - akcje edukacyjne mające na celu uświadamianie społeczeństwa w zakresie:
  - korzyści jakie niesie dla środowiska korzystanie ze zbiorowych systemów komunikacji lub alternatywnych systemów transportu (rower, poruszanie się pieszo),
  - szkodliwości spalania odpadów w paleniskach domowych,
  - korzyści płynących z podłączenia do scentralizowanych źródeł ciepła,
  - termomodernizacji,
  - promocji nowoczesnych niskoemisyjnych źródeł ciepła i inne,
  - promocji OZE;
- **zwiększanie udziału zieleni w przestrzeni miast** – szczególnie poprzez:
  - wprowadzanie nowych obszarów zieleni wzdłuż szlaków komunikacyjnych,
  - nasadzenia krzewów na istniejących skwerach, zieleńcach,
  - rewitalizację istniejącej zieleni;
- **zapisy w planach zagospodarowania przestrzennego** – stosowanie odpowiednich zapisów, umożliwiających ograniczenie emisji pyłu zawieszonego PM<sub>10</sub> oraz B(a)P, w miejscowych planach zagospodarowania przestrzennego dotyczących np. układu zabudowy zapewniającego przewietrzanie miasta, wprowadzania zieleni izolacyjnej (szczególnie wzdłuż ciągów komunikacyjnych), zagospodarowania przestrzeni publicznej oraz ustalenia zakazu stosowania paliw stałych, w obrębie projektowanej zabudowy (w przypadku stosowania indywidualnych systemów grzewczych), reorganizacji układu komunikacyjnego oraz wprowadzeniu stref ograniczonego ruchu samochodowego w ścisłym centrum miast, konieczności budowy ścieżek rowerowych lub ciągów pieszo-rowerowych wzdłuż nowo budowanych dróg,

- **wzrost efektywności energetycznej gmin** – systematyczna wymiana starych, niskosprawnych kotłów, w których spalane jest paliwo stałe (węgiel) na nowoczesne kotły wysokiej sprawności (retortowe lub gazowe) lub włączanie budynków (prywatnych, użyteczności publicznej, warsztatów, zakładów usługowych, zakładów przemysłowych) do istniejących sieci ciepłowniczych oraz termomodernizacja budynków, w celu zwiększenia ich efektywności energetycznej,
- **podłączenie do sieci ciepłowniczej** – podłączenie do sieci ciepłowniczej zakładów przemysłowych, rzemieślniczych i usługowych oraz spółek miejskich (likwidacja ogrzewania węglowego),
- **rozbudowa centralnych systemów zaopatrywania w energię cieplną** – rozbudowa i modernizacja centralnych systemów zaopatrywania w energię cieplną.

## **TOM II – PYŁ ZAWIESZONY PM<sub>10</sub>**

Jak wskazano w omawianym Programie ochrony powietrza dla strefy warmińsko-mazurskiej: Emisja pyłu zawieszonego PM<sub>10</sub> z obszaru strefy warmińsko-mazurskiej została zinventaryzowana na poziomie ponad 24 tys. Mg, z czego 49,8% stanowi emisja powierzchniowa związana z ogrzewaniem indywidualnym lokali mieszkalnych, 29,0% emisja liniowa, z emisji z rolnictwa 15,2%, a najmniejszy jest udział emisji punktowej stanowiącej 3,7% emisji całkowitej PM<sub>10</sub>. Emisja napływowa (pył PM<sub>10</sub> emitowany poza strefą) pyłu zawieszonego PM<sub>10</sub> dla strefy warmińsko-mazurskiej wynosi ponad 32 tys. Mg, z czego zdecydowanie największy udział ma tzw. „emisja niska” związana z indywidualnym sposobem ogrzewania (61%) w miejscowościach leżących w pasie 30 km wokół strefy, w tym także w Rosji i na Litwie.

**Obszarami z przekroczonym poziomem dopuszczalnym pyłu zawieszonego PM<sub>10</sub> o okresie uśredniania wyników 24 godziny na terenie strefy warmińsko-mazurskiej są:**

- miasto Olecko,
- miasto Ełk,
- miasto Ostróda,
- miasto Pisz,
- miasto Działdowo (2x),
- miasto Szczytno,
- miasto Nidzica (2x),
- miasto Paśćk,
- miasto Nowe Miasto Lubawskie.

W Programie (Tom II) przedstawiono scenariusze naprawcze dla strefy warmińsko-mazurskiej w zakresie zanieczyszczenia pyłem zawieszonym PM<sub>10</sub> i B(a)P. Wskazano na działania naprawcze bezpośrednio odnoszące się zmniejszenia emisji zanieczyszczeń pyłem zawieszonym (jednocześnie redukcji ulegnie stężenie benzo(a)pirenu). Według Programu (Tom II) należą do nich:

- **działania zmierzające do obniżenia emisji komunikacyjnej:**
  - częste czyszczenie jezdni, szczególnie w okresach bezdeszczowych,
  - modernizacje i remonty dróg (szczególnie likwidację nawierzchni nieutwardzonych),
  - rozwój ścieżek rowerowych i infrastruktury rowerowej;
- **działania zmierzające do obniżenia emisji komunalnej:**
  - podłączenie do sieci ciepłowniczej lub zastosowanie do ogrzewania energii elektrycznej w lokalach, w których jako czynnik grzewczy stosowane są niskosprawne kotły na paliwa stałe, zarówno w zabudowie wielo- jak i jednorodzinnej,
  - wymiana nieefektywnego ogrzewania na paliwa stałe na nowoczesne piece gazowe, zarówno w zabudowie wielo- jak i jednorodzinnej,

- wymiana nieefektywnego ogrzewania na paliwa stałe na nowoczesne kotły retortowe/peletowe, głównie w zabudowie jednorodzinnej.

Wybór w/w działań podyktowany został najkorzystniejszym w stosunku do ceny zakładanym efektem ekologicznym. Działania tego typu są najczęściej stosowane w ramach wymiany sposobu ogrzewania mieszkań. Należy zwrócić uwagę na problem termomodernizacji. Działania termomodernizacyjne są zasadne i skuteczne kiedy dotyczą: budynków w połączeniu z wymianą źródeł grzewczych, budynków należących do osób fizycznych lub wspólnot mieszkaniowych, gdzie źródłem grzewczym jest kocioł gazowy lub węglowy, budynków użyteczności publicznej, warsztatów, zakładów itp., gdzie źródłem grzewczym jest kocioł gazowy lub węglowy.

**Pierwszym działaniem mającym wpływ na redukcję emisji powierzchniowej w strefie warmińsko-mazurskiej jest zwiększanie efektywności energetycznej gmin** poprzez systematyczną wymianę starych, niskosprawnych kotłów, w których spalane jest paliwo stałe (węgiel) na nowoczesne kotły wysokiej sprawności (retortowe lub gazowe, elektryczne, pompy ciepła) lub włączanie budynków do istniejących sieci ciepłowniczych oraz termomodernizacja budynków, w których dokonano wymiany źródła ciepła w celu zwiększenia ich efektywności energetycznej. Działanie to odnosi się do terenów, dla których nie określono szczegółowych działań naprawczych oraz dla obszarów znajdujących się poza obszarami przekroczeń – cały teren gminy wiejskiej Rybno.

W Programie przewidziano, że w wyniku działań naprawczych nastąpi ograniczenie emisji zanieczyszczenia pyłem zawieszonym PM<sub>10</sub> (jednocześnie zmniejszy się stężenie B(a)P), a stężenia nie będą przekraczać poziomów dopuszczalnych;

– **działania dodatkowe:**

- system promocji zachowań proekologicznych wśród obywateli,
- w ramach obniżenia emisji komunalno-bytowej, w dokumentach planowania przestrzennego gmin, należy stosować odpowiednie zapisy, umożliwiające ograniczenie emisji pyłu zawieszanego PM<sub>10</sub> oraz benzo(a)pirenu,
- zwiększanie udziału zieleni w przestrzeni miast.

### **TOM III – BENZO(A)PIREN**

Jak wskazano w Programie: emisja B(a)P z obszaru strefy warmińsko-mazurskiej została zinventaryzowana na poziomie prawie 2 tys. kg, z czego aż 91,7% stanowi emisja powierzchniowa związana z ogrzewaniem indywidualnym lokali mieszkalnych, 7,3% emisja liniowa, a najmniejszy jest udział emisji punktowej stanowiącej 1% emisji całkowitej B(a)P. Emisja napływowa B(a)P dla strefy warmińsko-mazurskiej wynosi około 2,3 tys. kg, z czego zdecydowanie największy udział ma tzw. „emisja niska” związana z indywidualnym sposobem ogrzewania (88,8%) w miejscowościach leżących w pasie 30 km wokół strefy.

**Obszarami z przekroczonym poziomem docelowym B(a)P o okresie uśredniania wyników rok na terenie strefy warmińsko-mazurskiej są:**

- miasto Nowe Miasto Lubawskie, gmina Nowe Miasto Lubawskie i gmina Kurzętnik,
- miasto i gmina Ostróda,
- miasto i gmina Szczytno,
- miasto i gmina Iława,
- miasto i gmina Działdowo,
- miasto i gmina Ełk,
- miasto i gmina Pisz,
- miasto i gmina Giżycko,
- miasto i gmina Lubawa,

- miasto i gmina Mrągowo,
- miasto i gmina Olecko,
- miasto i gmina Pasłęk,
- miasto i gmina Nidzica,
- miasto i gmina Gołdap,
- miasto i gmina Lidzbark,
- miasto i gmina Morąg,
- miasto i gmina Lidzbark Warmiński,
- miasto i gmina Bartoszyce,
- miasto i gmina Braniewo,
- miasto i gmina Węgorzewo,
- miasto i gmina Kętrzyn,
- miasto i gmina Dobrze Miasto,
- miasto i gmina Susz,
- miasto i gmina Biskupiec,
- miasto i gmina Orneta,
- miasto Olsztynek,
- miasto i gmina Barczewo.

W Programie (Tom III) przedstawiono scenariusze naprawcze dla strefy warmińsko-mazurskiej w zakresie zanieczyszczenia benzo(a)pirenem. Jak zapisano w Programie: *działania naprawcze mogą być realizowane w ramach Programów Ograniczenia Niskiej Emisji.*

#### **TOM IV – PLAN DZIAŁAŃ KRÓTKOTERMINOWYCH**

Zgodnie z ustawą Prawo ochrony środowiska zadaniem Planu Działań Krótkoterminowych (PDK) jest zmniejszenie ryzyka wystąpienia przekroczeń stężeń zanieczyszczeń oraz ograniczenie skutków i czasu trwania zaistniałych przekroczeń.

Dla strefy warmińsko-mazurskiej uchwalono Plan Działań Krótkoterminowych (PDK) dla zanieczyszczenia pyłem zawieszonym PM<sub>10</sub>. Zadania wyznaczone w PDK mają na celu jak najszybsze zmniejszenie poziomu stężenia zanieczyszczenia w powietrzu, chociaż nie zawsze spowodują trwałą jego redukcję.

Plan Działań Krótkoterminowych w strefie warmińsko-mazurskiej dla pyłu zawieszzonego PM<sub>10</sub> obejmuje propozycje działań i ich zakres w podziale na poszczególne poziomy pyłu zawieszzonego:

- **poziom I** (wystąpienie ryzyka przekroczenia poziomu dopuszczalnego pyłu zawieszzonego PM<sub>10</sub>.)
  - korzystanie z komunikacji miejskiej/gminnej zamiast komunikacji indywidualnej,
  - korzystanie z alternatywnych sposobów przemieszczania się na krótkich odcinkach (rower, pieszo),
  - ograniczenie używania spalinowego sprzętu ogrodniczego,
  - całkowity zakaz palenia odpadów zielonych (liści, gałęzi, trawy), w ogrodach oraz na innych obszarach zieleni,
  - ograniczenie palenia w kominkach,
  - bezwzględne przestrzeganie zakazu spalania odpadów w paleniskach domowych;
- **poziom II** (wystąpienie przekroczenia poziomu dopuszczalnego pyłu zawieszzonego PM<sub>10</sub>)
  - korzystanie z komunikacji miejskiej/gminnej zamiast komunikacji indywidualnej,
  - korzystanie z alternatywnych sposobów przemieszczania się na krótkich odcinkach (rower, pieszo),
  - ograniczenie pylenia wtórnego z ulic,

- ograniczenie używania spalinowego sprzętu ogrodniczego,
- całkowity zakaz palenia odpadów zielonych (liści, gałęzi, trawy), w ogrodach oraz na innych obszarach zieleni,
- ograniczenie palenia w kominkach,
- ogrzewanie mieszkań lepszym jakościowo paliwem,
- bezwzględne przestrzeganie zakazu spalania odpadów w paleniskach domowych;
- **poziom III** (wystąpienie przekroczenia poziomu informowania pyłu zawieszanego  $PM_{10}$ )
  - korzystanie z komunikacji miejskiej/gminnej zamiast komunikacji indywidualnej,
  - korzystanie z alternatywnych sposobów przemieszczania się na krótkich odcinkach (rower, pieszo),
  - ograniczenie pylenia wtórnego z ulic,
  - ograniczenie używania spalinowego sprzętu ogrodniczego,
  - całkowity zakaz palenia odpadów zielonych (liści, gałęzi, trawy), w ogrodach oraz na innych obszarach zieleni,
  - ograniczenie palenia w kominkach,
  - ogrzewanie mieszkań lepszym jakościowo paliwem,
  - bezwzględne przestrzeganie zakazu spalania odpadów w paleniskach domowych;
- **poziom IV** (wystąpienie lub przekroczenia poziomu alarmowego pyłu zawieszanego  $PM_{10}$ )
  - korzystanie z komunikacji miejskiej/gminnej zamiast komunikacji indywidualnej,
  - zakaz wjazdu samochodów ciężarowych powyżej 3,5 t, do miast,
  - korzystanie z alternatywnych sposobów przemieszczania się na krótkich odcinkach (rower, pieszo),
  - ograniczenie pylenia wtórnego z ulic,
  - zakaz używania spalinowego sprzętu ogrodniczego,
  - całkowity zakaz palenia odpadów zielonych (liści, gałęzi, trawy) w ogrodach oraz na innych obszarach zieleni,
  - zakaz palenia w kominkach,
  - ogrzewanie mieszkań lepszym jakościowo paliwem,
  - bezwzględne przestrzeganie zakazu spalania odpadów w paleniskach domowych,
  - czasowe zawieszenie robót budowlanych uciążliwych ze względu na jakość powietrza,
  - nakaz zraszania pryzm materiałów sypkich w celu wyeliminowania pylenia.

Plan Działań Krótkoterminowych (PDK) w strefie warmińsko-mazurskiej dla pyłu zawieszanego  $PM_{10}$  określa w przypadku zaistnienia przekroczeń stężeń  $PM_{10}$ :

- sposób organizacji i ograniczeń ruchu pojazdów w strefie,
- sposób postępowania organów, instytucji, podmiotów korzystających ze środowiska oraz zachowania się obywateli,
- tryb i sposób ogłaszania informacji o zaistnieniu przekroczeń,
- tryb ogłaszania alarmów.

### 2.3.5 KONCEPCJA ROZWOJU OZE W WOJEWÓDZTWIE WARMIŃSKO-MAZURSKIM DO ROKU 2020

Dokument przyjęty został w grudniu 2013 roku. Zawiera ocenę zasobów energii pochodzącej z niekonwencjonalnych źródeł w województwie warmińsko-mazurskim, tzn. pochodzącej z zasobów wodnych, wiatrowych, słonecznych, wód geotermalnych, biomasy oraz biogazu.



Celem Koncepcji było oszacowanie zasobów i wskazanie obszarów preferowanych dla rozwoju odnawialnych źródeł energii w województwie warmińsko-mazurskim. Obok możliwości wykorzystania energii odnawialnej wskazano ograniczenia i bariery rozwoju tego typu energetyki, wynikające z uwarunkowań funkcjonalno-przestrzennych województwa oraz polityki samorządu województwa, zwłaszcza w zakresie ochrony środowiska przyrodniczego i kulturowego, ochrony krajobrazu i konieczności zachowania ładu przestrzennego.

W omawianym Dokumencie sformułowano kierunki dotyczące perspektyw i możliwości rozwoju poszczególnych odnawialnych źródeł energii w województwie w podziale na:

- kierunki rozwoju energetyki wodnej,
- kierunki rozwoju energetyki wiatrowej,
- kierunki rozwoju energetyki słonecznej,
- kierunki rozwoju energetyki na bazie wód geotermalnych,
- kierunki rozwoju energetyki na bazie biomasy.

Wobec powyższego, zgodnie z Koncepcją Rozwoju OZE w województwie warmińsko-mazurskim, występują na jego terenie następujące perspektywy i możliwości rozwoju odnawialnych źródeł energii:

- **w zakresie energetyki wodnej** – łączna liczba istniejących małych elektrowni wodnych wynosi 92. *Województwo warmińsko-mazurskie leży w dorzeczu prawobrzeżnym Wisły, w dolnym jej odcinku oraz lewobrzeżnym Pregoty. Największy potencjał energetyczny w województwie posiadają następujące rzeki: Łyna – (4 032 TJ/rok), Drwęca – (3 384 TJ/rok), Pasłęka – (2 196 TJ/rok). Jest to teoretyczny potencjał energetyczny tych rzek, natomiast ich potencjał praktyczny jest o około połowę niższy. Szacuje się, że potencjał energetyczny wszystkich pozostałych cieków wodnych województwa warmińsko-mazurskiego stanowi około 50% potencjału energetycznego tych trzech wymienionych wyżej rzek. Warunki lokalizacji małych elektrowni wodnych są w województwie warmińsko-mazurskim dosyć korzystne, głównie ze względu na gęstą sieć małych cieków wodnych,*
- **zakresie energetyki wiatrowej** – Wykorzystanie energii wiatru rozwija się w regionie bardzo intensywnie mimo kontrowersji związanych z tą technologią. Na dzień 31.03.2013 r. na terenie województwa funkcjonowały 23 instalacje dużej energetyki wiatrowej o łącznej zainstalowanej mocy 209,5 MW. Najwięcej zainstalowanych turbin wiatrowych jest w gminie Kisielice, łączna moc to 80,5 MW oraz w gminie Korsze i Gołdap. Region Warmii i Mazur jest postrzegany jako atrakcyjny dla rozwoju dużej energetyki wiatrowej m.in. dlatego, że posiada dobre warunki wietrzności, duży areał użytków rolnych - ok. 1 100 000 ha, niski wskaźnik gęstości zaludnienia (zaledwie 59 osób/km<sup>2</sup>) oraz stosunkowo duże gospodarstwa rolne. Ograniczeniem przestrzennym dla rozwoju energetyki wiatrowej jest duży obszar terenów chronionych, w tym należących do sieci NATURA 2000,
- **w zakresie energetyki słonecznej** – W latach 2011–2013 dzięki programowi Narodowego Funduszu Ochrony Środowiska i Gospodarki Wodnej (NFOŚiGW) w sprawie dofinansowania instalacji solarnych do produkcji c.w.u. dla osób fizycznych nastąpił bardzo duży przyrost zainstalowanych kolektorów, do dnia 24.04.2013 r. zainstalowano 855 instalacji, tj. 5 959 m<sup>2</sup> kolektorów słonecznych. Biorąc pod uwagę dynamikę przyrostu instalacji solarnych do produkcji ciepła oraz opracowanie pn.: „Określenie potencjału energetycznego regionów Polski w zakresie odnawialnych źródeł energii” wykonane przez Instytut Energetyki Odnawialnej (IEO) można założyć, że do 2020 r. na terenie województwa warmińsko-mazurskiego winno być zainstalowanych około 200 000 m<sup>2</sup> kolektorów słonecznych, które wyprodukują ok. 200 000 MWh energii cieplnej. Statystycznie na jednego mieszkańca regionu w 2020 r. będzie przypadało 0,142 m<sup>2</sup> kolektora przy średniej dla całego kraju 0,37 m<sup>2</sup>,

- **w zakresie energetyki geotermalnej** – Według szacunków wykonanych w 2005 r. przez Geologa Wojewódzkiego zasoby wód geotermalnych zgromadzonych w utworach kambru wynoszą ok. 90 km<sup>3</sup>, co odpowiada 4 500 x 10<sup>15</sup> cal i 645 mln t.p.u., natomiast łączne zasoby geotermalne szacuje się na 900 km<sup>3</sup>, co jest równoważne 1680 mln t.p.u. Wody te można wykorzystywać w ciepłownictwie, balneologii, rekreacji, jak i w sektorze rolnictwa, produkcji szklarniowej, czy suszarnictwie. Bardzo trudno jest określić możliwości rozwoju tej dziedziny w następnych latach. Aktualnie nie ma informacji o inicjatywach budowy takiej instalacji. W związku z tym nie zakłada się w programie takich przedsięwzięć do 2020 roku. Nie bez znaczenia dla rozwoju tej technologii są wysokie koszty inwestycyjne w wysokości ponad 5 200 zł na 1 kW zainstalowanej mocy ciepłowniczej
- **w zakresie biomasy** – W dotychczasowych raportach dotyczących wykorzystania OZE w regionie energia uzyskana z biomasy stanowiła aż 94% i zużyto do tej produkcji 524 000 m<sup>3</sup> drewna pod różną postacią oraz 23 000 ton słomy. Znaczna część biomasy drzewnej pozyskana została z zasobów leśnych. W horyzoncie czasowym do 2020 roku największe znaczenie należy przypisać biomase rolniczej – uprawom energetycznym oraz słomie wykorzystywanej na cele energetyczne. Pozyskanie dodatkowej ilości biomasy leśnej i biomasy drzewnej odpadowej z przemysłu przetwórczego jest praktycznie bardzo ograniczone. Na rynku biomasy leśnej istnieje ogromna konkurencja ze strony przemysłu meblarskiego, produkcji płyt i stolarki budowlanej. Okresowo może być zwiększony lokalny rynek dostaw biomasy drzewnej przy okazji przygotowywania terenu pod inwestycje drogowe przy planowanych kompleksowych remontach i budowie nowych odcinków dróg. W perspektywie do 2020 roku rozwój upraw roślin energetycznych będzie stymulowany wzrostem zapotrzebowania na biomasę w elektroenergetyce, ciepłownictwie i chłodnictwie oraz dla biogazowni rolniczych.

Zgodnie z zapisami Koncepcji, głównymi celami rozwoju OZE w województwie warmińsko-mazurskim do roku 2020 roku są:

- produkcja energii ogółem z OZE na poziomie 14 000 TJ, tj. około 18,4% przewidywanego zużycia energii w regionie,
- produkcja energii elektrycznej na poziomie 1 700 GWh tj. około 49 % zużycia energii elektrycznej w województwie,
- redukcja emisji CO<sub>2</sub> z tytułu produkcji energii elektrycznej z OZE o 1 530 tys. ton, przy założeniu, że 1 kWh energii elektrycznej wyprodukowanej z OZE redukuje emisję o 0,9 kg CO<sub>2</sub>,
- obniżenie wskaźnika zużycia energii na 1 mln PKB w regionie z poziomu 1,94 TJ/mln PKB do poziomu 1,67TJ/mln PKB w roku 2020.

## 2.4 SZCZEBEL LOKALNY

Cele i kierunki określone w Planie Gospodarki Niskoemisyjnej powinny być skoordynowane z założeniami gminnych dokumentów planistycznych i programowo-strategicznych. W odniesieniu do gminy Rybno obowiązującymi są<sup>18</sup>:

- Studium uwarunkowań i kierunków zagospodarowania przestrzennego gminy Rybno,
- Program Ochrony Środowiska Gminy Rybno na lata 2012-2016 z perspektywą do roku 2018,
- Projekt założeń do planu zaopatrzenia w ciepło, energię elektryczną i paliwa gazowe dla Gminy Rybno.

<sup>18</sup> Na etapie sporządzania PGN (I kwartał 2017), samorząd gminy Rybno nie posiadał obowiązującego (zatwierdzonego uchwałą): Planu Rozwoju Lokalnego Gminy (formalny okres obowiązywania zakończył się w 2015 roku), Strategii Rozwoju Gminy.

Tab. 1 Powiązania Planu Gospodarki Niskoemisyjnej dla Gminy Rybno z dokumentami szczebla lokalnego

NAZWA DOKUMENTU	ELEMENTY POWIĄZANE Z PLANEM GOSPODARKI NISKOEMISYJNEJ
<p><b>Studium Uwarunkowań i Kierunków Zagospodarowania Przestrzennego Gminy Rybno (Uchwała Nr XXIX/11/13 Rady Gminy Rybno z dnia 28 lutego 2013 r.)</b></p>	<p><b>Projektowane zadania dla realizacji lokalnych celów publicznych z tytułu głównych celów polityki przestrzennej gminy:</b></p> <ol style="list-style-type: none"> <li>1) Realizacja gminnego systemu kanalizacji sanitarnej (z określeniem zasięgu tego systemu jako związanego z oczyszczalnią ścieków w Rybnie wraz z etapowaniem jego realizacji).</li> <li>2) Rozbudowa sieci wodociągów wiejskich w formie spinania ich podsystemów, powiązana z przyjęciem wszystkich ujęć wodnych i sieci magistralnych przez gminę.</li> <li>5) Utwardzenie dróg gminnych.</li> </ol> <p><b>Postulowane zadania dla realizacji ponadlokalnych celów publicznych:</b></p> <ol style="list-style-type: none"> <li>1) Modernizacja drogi wojewódzkiej nr 538 wraz z budową obejścia wsi Rybno i przebudową obiektów inżynierskich.</li> <li>2) Modernizacja i poprawa stanu technicznego dróg powiatowych na terenie gminy.</li> </ol>
<p><b>Program Ochrony Środowiska Gminy Rybno na lata 2012-2016 z perspektywą do roku 2018 (Uchwała Nr XXXII/27/13 Rady Gminy Rybno z dnia 26 czerwca 2013 r.)</b></p>	<p><b>Ochrona i racjonalne wykorzystanie zasobów przyrodniczych</b></p> <p><u>Cel 5. „Racjonalizacja zużycia surowców, wody i energii”</u></p> <p>Zadania w ramach celu:</p> <ul style="list-style-type: none"> <li>o Wdrażanie postanowień Strategii Ekoenergetycznej Powiatu Działdowskiego na lata 2004 – 2015;</li> <li>o Minimalizacja strat wody na przesyle wody wodociągowej (przewody magistralne i lokalne);</li> <li>o Stosowanie bodźców ekonomicznych dla przedsięwzięć proekologicznych (ulgi podatkowe);</li> <li>o Wprowadzenie systemu kontroli wodochłonności produkcji w formie obowiązku rejestracji zużycia wody na cele przemysłowe i rolnicze w przeliczeniu na jednostkę produkcji;</li> <li>o Poprawa parametrów energetycznych budynków - termorenowacja (dobór drzwi i okien o niskim współczynniku przenikalności cieplnej, właściwa izolacja termiczna ścian - ocieplenie budynków, lokalizacja nowych obiektów zgodnie z naturalną (cieplejszą) kierunkową orientacją stron świata);</li> </ul> <p><u>Cel 6. „Wykorzystanie odnawialnych źródeł energii”</u></p> <p>Zadania w ramach celu:</p> <ul style="list-style-type: none"> <li>• Zintegrowanie problematyki energii odnawialnej z planami zagospodarowania przestrzennego;</li> <li>• Podjęcie działań promocyjnych i doradztwa związanego z pozyskiwaniem energii ze źródeł odnawialnych;</li> <li>• Uruchomienie mechanizmu ulg podatkowych (w postaci podatku od gruntów) dla inwestorów zainteresowanych wykorzystaniem odnawialnych źródeł energii;</li> <li>• Budowa instalacji umożliwiających wykorzystanie odnawialnych źródeł energii;</li> </ul> <p><b>Poprawa jakości środowiska</b></p> <p><u>Cel 1. „Jakość wód, poprawa stosunków wodnych i ochrona przeciwpowodziowa”</u></p> <p>Zadania w ramach celu:</p> <ul style="list-style-type: none"> <li>• Rozbudowa sieci wodociągowej: w miejscowości Rybno; na koloniach we wsi Hartowiec i Jeglia oraz budowa pompowni we wsi Truszczyny; do wsi Nowa Wieś oraz przepompownią w Prusach;</li> <li>• Sukcesywna wymiana i renowacja wyeksploatowanych odcinków sieci wodociągowej;</li> <li>• Modernizacja i rozbudowa stacji uzdatniania wody w celu zapewnienia właściwej jakości wody;</li> <li>• Rozbudowa stacji uzdatniania z ujęciem wody w Rybnie;</li> <li>• Rozbudowa SUW z ujęciem i drugą studnią głębinową w Gralewie St.;</li> <li>• Rozbudowa sieci kanalizacyjnych oraz modernizacja kolektorów zmierzająca do wyeliminowania nieszczelności i przenikania wód gruntowych do kanalizacji: Rozbudowa sieci kanalizacji sanitarnej grawitacyjno – tłocznej z przyłączami w miejscowościach Rybno, Nowa Wieś i Szczupliny;</li> <li>• Rozbudowa sieci kanalizacji sanitarnej grawitacyjno – tłocznej z przyłączami oraz przepompowniami w miejscowości Żabiny, Koszelewy, Prusy, Nowa Wieś;</li> <li>• Prowadzenie ewidencji oczyszczalni przydomowych oraz zbiorników bezodpływowych i zintensyfikowanie ich kontroli technicznej oraz częstotliwości opróżniania;</li> </ul> <p><u>Cel 2. „Stan powietrza”</u></p> <p>Zadania w ramach celu:</p> <ul style="list-style-type: none"> <li>• Eliminowanie węgla jako paliwa w kotłowniach lokalnych i gospodarstwach domowych, na rzecz paliw niskoemisyjnych (gaz, olej opałowy, drewno, zrębki drzewne);</li> <li>• Nawiązanie współpracy z Zakładem Gazownictwa w celu budowy sieci gazowej na terenie gminy;</li> </ul>

	<ul style="list-style-type: none"> <li>• Uruchomienie mechanizmu ulg podatkowych (w postaci podatku od gruntów) dla inwestorów zainteresowanych wykorzystaniem odnawialnych źródeł energii;</li> <li>• Wspieranie rozwoju ruchu rowerowego poprzez tworzenie ścieżek rowerowych na terenach atrakcyjnych turystycznie;</li> <li>• Usprawnienie systemu komunikacyjnego, poprawa nawierzchni i warunków bezpieczeństwa ruchu, modernizacja i rozbudowa dróg:             <ul style="list-style-type: none"> <li>- Budowa dróg gminnych osiedle Sportowa w Rybnie;</li> <li>- Przebudowa drogi gminnej KG 005 Grabacz od skrzyżowania z drogą wojewódzką nr 538 w Rybnie ;</li> <li>- Przebudowa i modernizacja drogi gminnej KG 002 Hartowiec do granicy gminy Grodziczno;</li> <li>- Przebudowa i modernizacja drogi gminnej KG 004 Kostkowo od drogi powiatowej nr 07 116 – Kopaniarze;</li> <li>- Przebudowa i modernizacja drogi gminnej KG 063 Gronowo – skrzyżowanie dróg pow. nr 07 115 i nr 07 116 – Gronowo droga pow. nr 07 116;</li> <li>- Przebudowa i modernizacja drogi gminnej KG 020 – ul Dworcowa;</li> <li>- Przebudowa i modernizacja drogi gminnej KG 011 Wery od drogi gm. KG 003 – Kopaniarze do drogi Gm KG 004;</li> <li>- Przebudowa i modernizacja drogi gminnej KG 008 Truszczyny do drogi powiatowej nr 07 117 Dębień/Hartowiec do drogi woj. nr 538;</li> <li>- Przebudowa i modernizacja nawierzchni ulic Obwodowej, Rzemieślniczej i Grunwaldzkiej;</li> <li>- Dokończenie budowy drogi asfaltowej w Koszelówkach ;</li> <li>- Przebudowa i modernizacja drogi gminnej z miejscowości Grądy w kierunku Kiełpin (około 1 km); (powyższe dane na podstawie Planu Rozwoju Lokalnego dla Gminy Rybno)</li> </ul> </li> <li>• Stosowanie stref (pasów) zieleni izolacyjnej wzdłuż ciągów komunikacyjnych (strefy te powinny być komponowane z gatunków o dużej odporności na zanieczyszczenia oraz właściwie pielęgnowane, a ubytki uzupełniane);</li> <li>• Prowadzenie rejestru urządzeń będących źródłem promieniowania elektromagnetycznego;</li> </ul> <p><u>Cel 1. „Wysoka świadomość ekologiczna społeczeństwa”</u></p> <p><u>Cel 2. „Skuteczna edukacja ekologiczna”</u></p> <p>Zadania w ramach celu:</p> <ul style="list-style-type: none"> <li>• Utworzenie strony internetowej www;</li> <li>• Udział Urzędu Gminy w akcji „Sprzątanie świata”;</li> <li>• Utworzenie gminnego GPEE lub jego funkcjonowanie w ramach wybranego Wydziału Urzędu Gminy;</li> <li>• Opracowanie gminnego programu edukacji ekologicznej;</li> <li>• Tworzenie nowych ścieżek dydaktycznych wraz z opisem przyrody;</li> <li>• Podnoszenie świadomości ekologicznej pracowników Urzędu Gminy poprzez udział w szkoleniach i konferencjach tematycznych (zwłaszcza pracowników Gminnego Punktu Edukacji Ekologicznej - GPEE);</li> <li>• Przeprowadzanie raz do roku konkursu na najbardziej zadbaną zagrodę wiejską;</li> <li>• Organizacja (GPEE) cyklu spotkań z mieszkańcami gminy na temat:             <ul style="list-style-type: none"> <li>- o oszczędności energii cieplnej i elektrycznej oraz korzyści wynikających z termorenowacji budynków;</li> <li>- o racjonalnego gospodarowania zasobami wodnymi na poziomie gospodarstwa domowego;</li> <li>- o nowoczesnych systemów składowania obornika, zbiorników na gnojówkę i gnojowicę.</li> </ul> </li> </ul>
<p><b>Projekt założeń do planu zaopatrzenia w ciepło, energię elektryczną i paliwa gazowe dla Gminy Rybno (Uchwała Nr XLVIII/61/14 Rady Gminy Rybno z dnia 7 listopada 2014 r.)</b></p>	<p><b>W zakresie organizacji i planowania zaopatrzenia w ciepło, energię elektryczną i paliw gazowych gminy Rybno w horyzoncie średnioterminowym (5-10 lat) przyjmuje się następujące cele:</b></p> <ul style="list-style-type: none"> <li>• utrzymanie poziomu bezpieczeństwa zaopatrzenia w ciepło, energię elektryczną i paliw gazowych w stanie nie gorszym od istniejącego tj. zapewniającym powszechność i pewność zasilania odbiorców, przez zrestrukturyzowanie systemu ciepłowniczego w zakresie tworzenia zdolności technologicznej i ekonomicznej do rozwoju tego systemu,</li> <li>• wdrażanie przedsięwzięć z zakresu efektywności energetycznej i racjonalizację kosztów usług energetycznych i paliw (ogrzewanie pomieszczeń, przygotowanie ciepłej wody użytkowej, ciepło procesowe w gospodarstwach domowych, przemyśle itp.) przez utrzymanie cen ciepła, energii elektrycznej i paliw gazowych na poziomie nie przekraczającym średniej ceny jak w podobnych do Rybna gminach oraz ekonomicznie uzasadnioną termo i energo modernizację budynków i urządzeń odbiorców,</li> <li>• poprawę jakości powietrza przez ograniczenie emisji zanieczyszczeń do powietrza ze źródeł</li> </ul>

	<p>niskiej emisji (dzięki m.in. podłączeniom do sieci gazowej),</p> <ul style="list-style-type: none"> <li>• poprawę sposobu komunikowania się ze społeczeństwem, zmierzającą do uzyskania większej akceptowalności systemów zaopatrzenia gminy w ciepło, energię elektryczną i paliwa gazowe. W załączniku 3 przedstawiono propozycję utworzenia GMINNEGO KOMUNIKATORA ENERGETYCZNEGO.</li> </ul> <p><b>W realizacji celów gminy odnośnie zaopatrzenia w ciepło, energię elektryczną i paliwa gazowe preferuje się wariant, w którym gmina przez założenia spełnia rolę koordynatora w rozwoju poszczególnych systemów energetycznych przez:</b></p> <ol style="list-style-type: none"> <li>1. Przejście bezpośredniego zarządzania i odpowiedzialności za rozwój systemów przez przedsiębiorstwa energetyczne.</li> <li>2. Integrowanie programów inwestycyjnych przedsiębiorstw energetycznych przez założenia i plan zaopatrzenia gminy w ciepło, energię elektryczną i paliwa gazowe.</li> <li>3. Zapewnienie rozwoju sieci energetycznych na obszarze gminy przez „Miejscowy plan zagospodarowania przestrzennego” i „Studium uwarunkowań i kierunków zagospodarowania przestrzennego”.</li> </ol> <p>Dla realizacji planów społeczno – gospodarczych gminy w okresie średnioterminowym (do 2020r), niezbędny jest rozwój sieci ciepłowniczej (w przypadku budowy), elektroenergetycznej i gazowej (w przypadku gazyfikacji) w poszczególnych obszarach gminy, z uwzględnieniem „Miejscowego planu zagospodarowania przestrzennego” oraz „Studium uwarunkowań i kierunków zagospodarowania przestrzennego gminy Rybno”.</p> <p>Gmina przystąpi się do realizacji założeń do planu zaopatrzenia w ciepło, energię elektryczną i paliwa gazowe, ukierunkowującego plany rozwoju przedsiębiorstw energetycznych i działania gminy, a w szczególności:</p> <ol style="list-style-type: none"> <li>1. Ograniczenia obciążenia środowiska naturalnego gminy poprzez likwidację istniejących kotłowni i palenisk indywidualnych na paliwa stałe.</li> <li>2. Koordynacji i zgodności planów modernizacyjnych przedsiębiorstw energetycznych z planami termomodernizacyjnymi dużych grup odbiorców (spółdzielnie mieszkaniowe, administracje nieruchomości),</li> <li>3. Wariantowych modeli działań organów samorządu lokalnego, wspomagającego procesy termomodernizacyjne dużych grup odbiorców ciepła.</li> </ol> <p>Gmina Rybno zgodnie z ustawą o efektywności energetycznej przygotuje i wdroży program racjonalizacji kosztów energii w budynkach użyteczności publicznej i komunalnych, co da obniżenie zużycia energii o ok. 20%, które stanowią obciążenie budżetu gminy poprzez:</p> <ul style="list-style-type: none"> <li>• inwentaryzacje zasobów gminy,</li> <li>• określenie sposobu zarządzania kosztami energii,</li> <li>• stworzenie i realizacja programu działania, w tym finansowania przedsięwzięć w oparciu o środki budżetowe gminy lub finansowane przez inwestorów obcych (trzecią stroną), oparte na powstającym w mieście mechanizmie odnawialnego finansowania energooszczędnych inwestycji.</li> </ul>
--	---

Materiał źródłowy: opracowanie własne na podstawie dokumentów strategicznych Gminy

Dodatkowo, zgodnie z założeniami metodycznymi sporządzenia Planu Gospodarki Niskoemisyjnej, rozstrzygnięcia w nim zawarte muszą być spójne z Wieloletnią Prognozą Finansową gminy Rybno. Prognoza zawiera wykaz planowanych do realizacji przedsięwzięć wraz z planem ich finansowania. W Wieloletniej Prognozie Finansowej (WPF) znalazł się również bilans przewidywanych dochodów i wydatków budżetu gminy Rybno. WPF obejmuje zadania, które będą wpływać m.in. na ograniczenie emisyjności zanieczyszczeń oraz poprawę efektywności energetycznej.

**Plan Gospodarki Niskoemisyjnej gminy Rybno uwzględni zadania zaplanowane w Wieloletniej Prognozie Finansowej oraz wielkości przewidzianych środków finansowych na zadania inwestycyjne i zadania nieinwestycyjne („miękkie”). Należy pamiętać, aby przy aktualizacji/formułowaniu kolejnych WPF, samorząd lokalny uwzględnił działania inwestycyjne przewidziane w niniejszym Planie Gospodarki Niskoemisyjnej.**

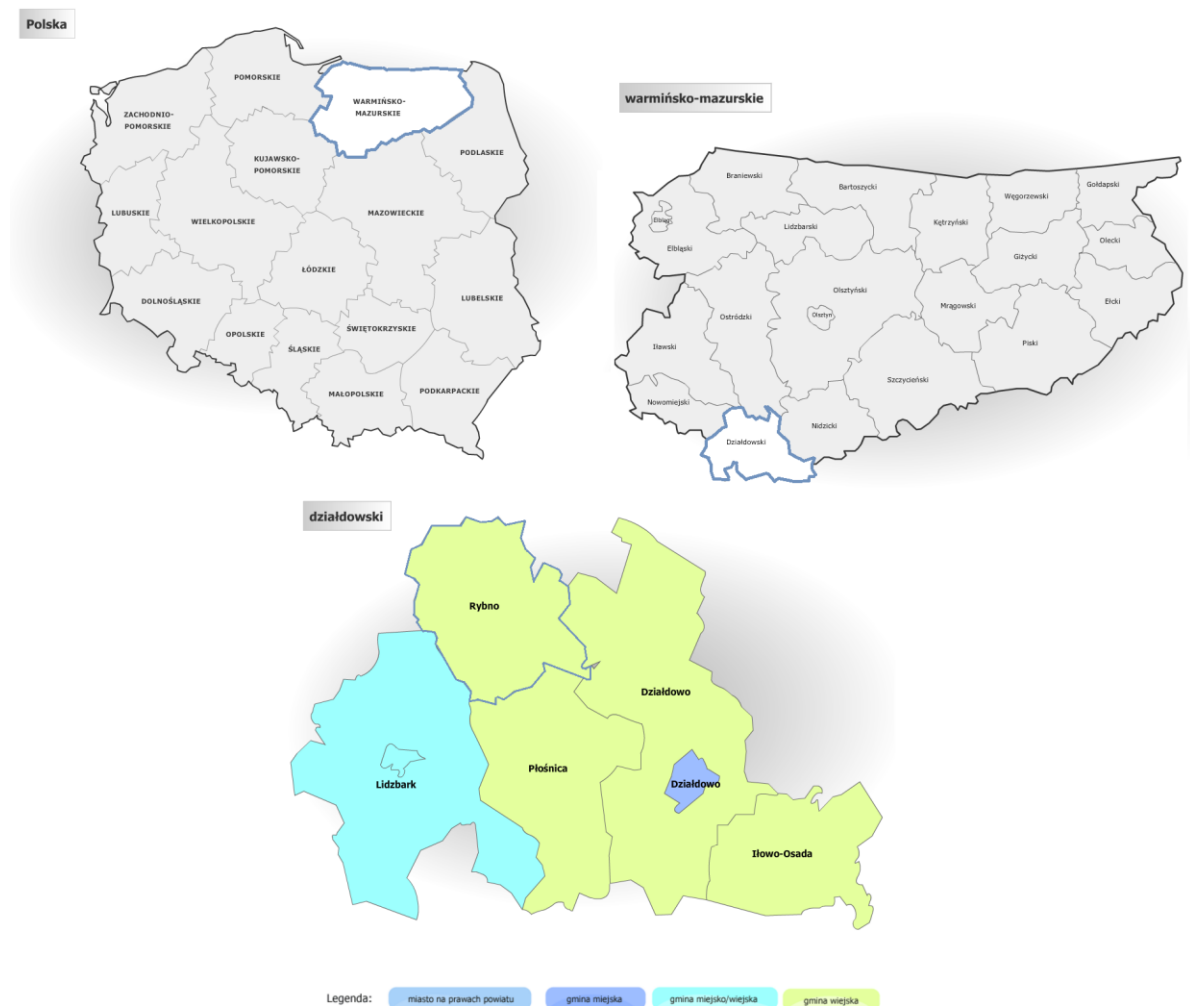
## 3 OGÓLNA CHARAKTERYSTYKA GMINY – STAN OBECNY

### 3.1 STREFA FIZYCZNOGEOGRAFICZNA I ŚRODOWISKOWA

#### 3.1.1 POŁOŻENIE ADMINISTRACYJNE

Pod względem administracyjnym gmina Rybno położona jest w południowo-zachodniej części województwa warmińsko-mazurskiego, w północno-zachodniej części powiatu działdowskiego. Gmina Rybno sąsiaduje z pięcioma gminami:

- od południowego-zachodu z gminą miejsko-wiejską Lidzbark w (pow. działdowski),
- od południa z gminą wiejską Płośnica (pow. działdowski),
- od południowego-wschodu z gminą wiejską Działdowo (pow. działdowski),
- od północnego-wschodu z gminą wiejską Dąbrówno (pow. ostródzki),
- od północy z gminą wiejską Lubawa (pow. iławski),
- od północnego-zachodu z gminą wiejską Grodziczno (pow. nowomiejski).



**Ryc. 2 Położenie administracyjne gminy Rybno.**

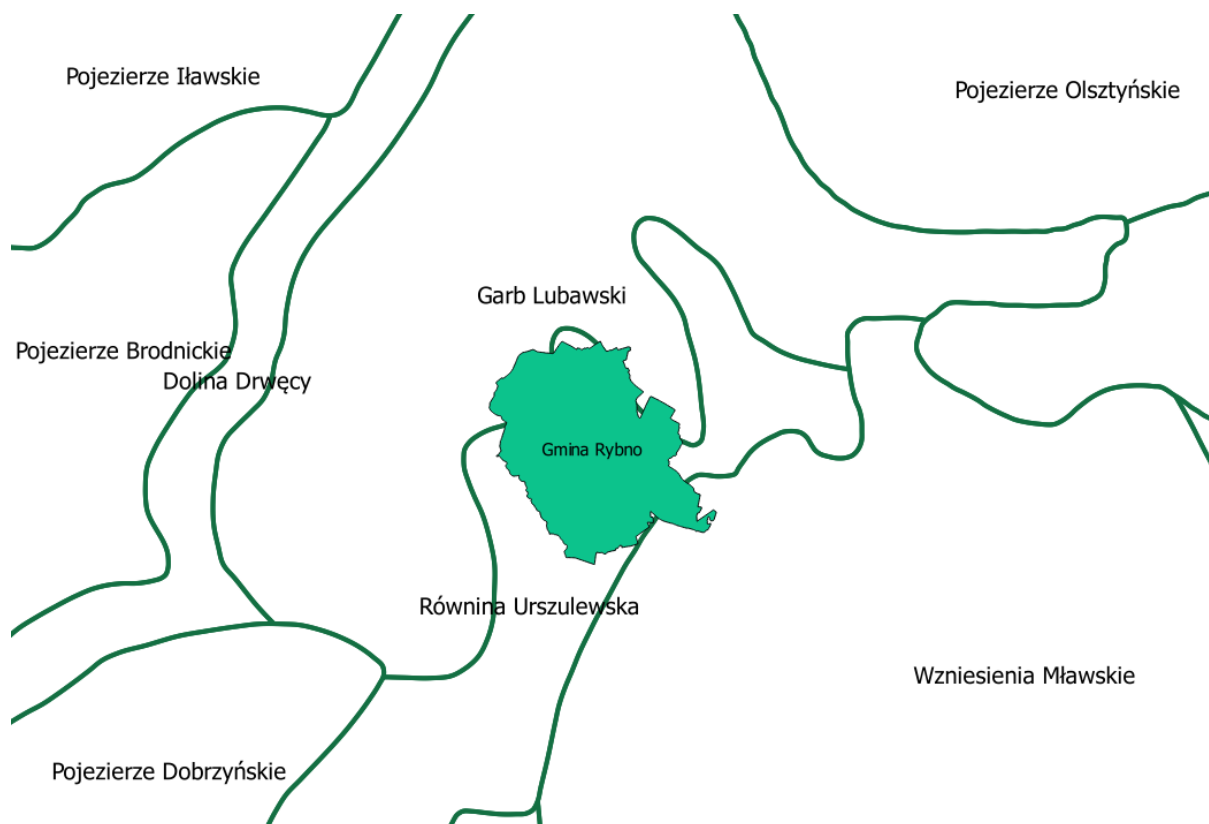
Materiał źródłowy: Opracowanie własne.

Gmina Rybno posiada status gminy wiejskiej i zajmuje powierzchnię ok. 148,41 km<sup>2</sup> <sup>19</sup>, co stanowi ok. 15,47% powierzchni powiatu działdowskiego. Na terenie Gminy znajduje się 20 sołectw: Dębień, Grabacz, Grądy, Gralewo Stacja, Gronowo, Hartowiec, Jeglia, Koszelewki, Koszelewy, Kopaniarze, Naguszewo, Nowa Wieś, Prusy, Rapaty, Rumian, Rybno, Szczupliny, Truszczyny, Tuczki i Żabiny. W skład sołectw wchodzi 22 miejscowości.

### 3.1.2 OGÓLNE UWARUNKOWANIA ŚRODOWISKOWE

#### UWARUNKOWANIA GEOMORFOLOGICZNE I GLEBOWE

Według regionalizacji fizycznogeograficznej Polski<sup>20</sup> gmina Rybno położona jest w obrębie trzech makroregionów: Równina Urszulewska (kod: 315.15, prawie cały obszar Gminy), Garb Lubawski (kod: 315.15, północno-zachodni, północno-wschodni i wschodni fragment Gminy) oraz Wzniesienia Mławskie (kod: 318.63, południowo-wschodni fragment Gminy).



**Ryc. 3 Położenie fizycznogeograficzne gminy Rybno.**

Materiał źródłowy: Opracowanie własne na podstawie regionalizacji fizycznogeograficznej Polski J. Kondradzkiego.

Obszar Gminy Rybno jest zróżnicowany zarówno geologicznie, jak i geomorfologicznie. Teren wykazuje polodowcowe ukształtowanie terenu, rzeźbę, gleby, wody, charakteryzując się głównie krajobrazem staroglacjalnym.

W hipsometrii zaznacza się podział na obszary wysoczyzny morenowej, równiny sandrowej oraz tereny dolinne i rynny subglacjalne. Równina sandrowa jest przeważającym przestrzennie elementem morfologicznym, występuje w południowej i środkowej części Gminy. Zwarte i stosunkowo rozległe tereny moreny dennej, zbudowane z glin zwałowych i utworów piaszczysto –

<sup>19</sup> Materiał źródłowy: dane GUS, stan na 31.12.2015.

<sup>20</sup> Kondracki J., 1998, *Geografia regionalna Polski*, wyd. Wydawnictwo Naukowe PWN, Warszawa.

żwirowych występują w północnej części Gminy. Obniżenia i zagłębienia rozdzielające formy wysoczyznowe wypełniają osady organiczne i jeziorne. Dominują wśród nich rynny jeziorne, rozciągające się przeważnie z północnego – zachodu na południowy – wschód.

Najniżej położony punkt na terenie Gminy ma wysokość 143,0 m n.p.m. i znajduje się w okolicach Koszelewek, a najwyżej położony punkt to okolice m. Truszczyn - Naguszewo – 212,5 m n.p.m. Z tego wynika, iż bezwzględna różnica poziomów na terenie Gminy Rybno wynosi 69,5 m.

Wśród gminnej pokrywy glebowej dominują bardzo żyzne gleby brunatnoziemne (brunatne i płowe) oraz mniej użyźnione bielicoziemne (rdzawe i bielicowe). W zasięgu dolin rzecznych i cieków wodnych wykształciły się gleby torfowe, torfowo-mułowe i murszaste, odznaczające się małą zawartością składników odżywczych pomimo dobrze wykształconego poziomu próchnicznego. Pod względem bonitacyjnym dominują gleby o średniej jakości (klasa IVb) oraz gleby słabe (V i VI klasa bonitacyjna). Gleby klasy IIIa i IIIb występują jedynie miejscowo.

## WODY POWIERZCHNIOWE<sup>21</sup>

Udział wód powierzchniowych (jezior oraz cieków wodnych) w ogólnej powierzchni gminy Rybno wynosi 6,2 %. Gmina leży na obszarze zlewni Wisły, w obrębie zlewni pojeziernej. Główną rzeką na terenie Gminy jest Wel. Ogólna długość rzek na terenie gminy Rybno wynosi 40,33 km. Główne ciek wodne na terenie gminy Rybno:

- Wel (długość 22,9 km),
- Struga Koszelewy (7,5 km),
- Doprowadzalnik A (5,1 km),
- Struga Rumian (4,8 km).

Na terenie gminy Rybno występuje kilkanaście naturalnych zbiorników wodnych – jezior oraz mniejszych zbiorników retencyjnych (w wyrobiskach poeksploatacyjnych) zasilanych głównie wodami powierzchniowymi.

Na obszarze Gminy znajduje się 9 jezior o łącznej powierzchni 776,6 ha, co stanowi około 5,0% ogólnej powierzchni Gminy. Jeziora na terenie gminy Rybno to: Grądy, Gronowskie, Hartowiec, Lesiak, Neliwa, Rumian, Rybno, Tarczyńskie i Zarybinek. Wszystkie jeziora oprócz Jeziora Hartowiec leżą na terenie Welskiego Parku Krajobrazowego.

## WODY PODZIEMNE

Teren gminy Rybno znajduje się w zasięgu GZWP nr 214 Działdowo. Zbiornik zajmuje południową część Gminy. GZWP 214 występuje w utworach czwartorzędowych i reprezentuje typ zbiornika o charakterze ośrodka porowo – mieszanym (międzymorenowy i dolin kopalnych).

Zgodnie z podziałem Polski na Jednolite Części Wód Podziemnych teren Gminy należy do JCWP-d nr 39, która znajduje się w regionie Dolnej Wisły. Powierzchnia jednolitej części wód zajmuje ok. 7573,5 km<sup>2</sup>, jej system wodonośny odznacza się wielopiętrowością (warstwy wodonośne miocenu, oligocenu i paleocenu)<sup>22</sup>.

<sup>21</sup> Jednolite części wód podziemnych (JCWPd) - charakterystyka geologiczna i hydrogeologiczna zgodnie z podziałem z 2013r., na podstawie danych Państwowej Służby Hydrogeologicznej.

<sup>22</sup> Program Ochrony Środowiska Gminy Rybno na lata 2012-2016 z perspektywą do roku 2018



## PRZYRODA OŻYWIONA

W zakresie szaty roślinnej gmina Rybno należy przede wszystkim do Działu Mazowiecko – Poleskiego, a niewielki fragment północnej części Gminy znajduje się w granicach Działu Pomorskiego.

Głównie ze względu na pokrycie glebowe 26,2% terenu Gminy pokrywają obszary leśne, położone na wyniesieniach poza obszarami dolinnymi. Lasy publiczne zarządzane są przez jedno nadleśnictwo, które znajduje się w strukturze administracyjnej Dyrekcji Lasów Państwowych w Olsztynie: Nadleśnictwo Lidzbark. Lasy skupiają się w południowo–zachodniej części Gminy, gdzie występują w zwartym kompleksie leśnym. Wśród typów siedlisk leśnych w lasach występujących na terenie gminy Rybno są bory mieszane świeże (BMśw), lasy mieszane świeże (LMśw) i bory świeże (Bśw). Ponadto szczególną rolę odgrywają również zbiorowiska łąkowe i szuwarowe w dolinach rzek, przede wszystkim Wel.

Występowanie na obszarze Gminy zróżnicowanych siedlisk powoduje stosunkowo dużą różnorodność gatunkową zwierząt. Bogactwu fauny sprzyjają również ustanowione obszary chronione.

W lasach występują następujące gatunki zwierzyny grubej: sarny, jelenie i dziki. Zwierzyna drobna to przede wszystkim: lisy, zające, wydry i kuny. Licznie występują różne gatunki ptaków, żerujących i gniazdujących głównie w dolinach rzecznych, przede wszystkim rzeki Wel oraz w rejonie jezior. Na terenie Gminy stwierdzono występowanie takich gatunków jak: trzmiełojad, żuraw, błotniak stawowy, błotnik łąkowy, gęś gęgawa, gągoń, orlik krzykliwy, czajka, derkacz, drozd śpiewak, dudek, czapla siwa, łabędź niemy i krzykliwy.

Gady reprezentowane są m.in. przez jaszczurkę zwinkę, jaszczurkę żyworodną i padalca zwyczajnego. Wśród płazów znaleźć możemy przede wszystkim przez żaby, ropuchy szarą i zieloną, traszki grzebieniastą i zwyczajną, rzekotki i kumaki.

Najliczniej na terenie Gminy występują jednak owady, żyjące w różnym środowisku. Są to między innymi paż królowej, paż żeglarski, biegacze skórzasty, leśny, ogrodowy, modliszka.

Zróżnicowanie gatunków ryb nie jest duże, co w przypadku zbiorników wodnych wynika z działania człowieka. Występują tu głównie gatunki pospolite, zarówno w wodach płynących, jak i stojących<sup>23</sup>.

### 3.1.3 KLIMAT I POWIETRZE ATMOSFERYCZNE

#### REGIONALIZACJA KLIMATYCZNA I LOKALNE WARUNKI KLIMATYCZNE

Pod względem podziału Polski na regiony klimatyczne, gmina Rybno należy do Zachodniomazurskiego Regionu Klimatycznego (Region nr X)<sup>24</sup>.

Region X Zachodniomazurski należy do większych pod względem zajmowanej powierzchni. Swym zasięgiem obejmuje zachodnią część Pojezierza Mazurskiego. Od regionów klimatycznych leżących na północy i południu oddzielają go granice o wyraźnej ostrości. Znacznie słabiej zaznacza się granica wschodnia i zachodnia regionu. Świadczy to o pewnym podobieństwie stosunków klimatycznych występujących w tym regionie i regionach położonych na wschód i południe od granic Regionu X. W omawianym regionie nie notuje się skrajnych (w porównaniu z innymi) wartości liczby

<sup>23</sup> Program Ochrony Środowiska Gminy Rybno na lata 2012-2016 z perspektywą do 2018 roku.

<sup>24</sup> Woś A., 1993, Regiony klimatyczne Polski w świetle częstości występowania różnych typów pogody, wyd. IGIPIZ PAN Warszawa

dni z niektórymi typami pogody. Na uwagę zasługuje większa częstotliwość pojawiania się dni umiarkowanie ciepłych z dużym zachmurzeniem ogólnym nieba i opadem atmosferycznym. Średnio w roku liczy się około 30 dni z tym typem pogody. Również dość licznie występują tutaj dni: z pogodą przymrozkową bardzo chłodną z dużym zachmurzeniem, których jest na ogół 19 w roku, przymrozkowe bardzo chłodne z opadem - również 19 dni oraz umiarkowanie mroźne pochmurne bez opadu - 7 dni.

Lokalne warunki klimatyczne uzależnione są od różnych czynników, m.in.: rzeźby terenu, występowania lasów i innych zbiorowisk roślinnych, wód powierzchniowych, podmokłych zagłębień terenowych itp.

Dane meteorologiczne charakteryzujące warunki klimatyczne Gminy zestawiono w tabeli:

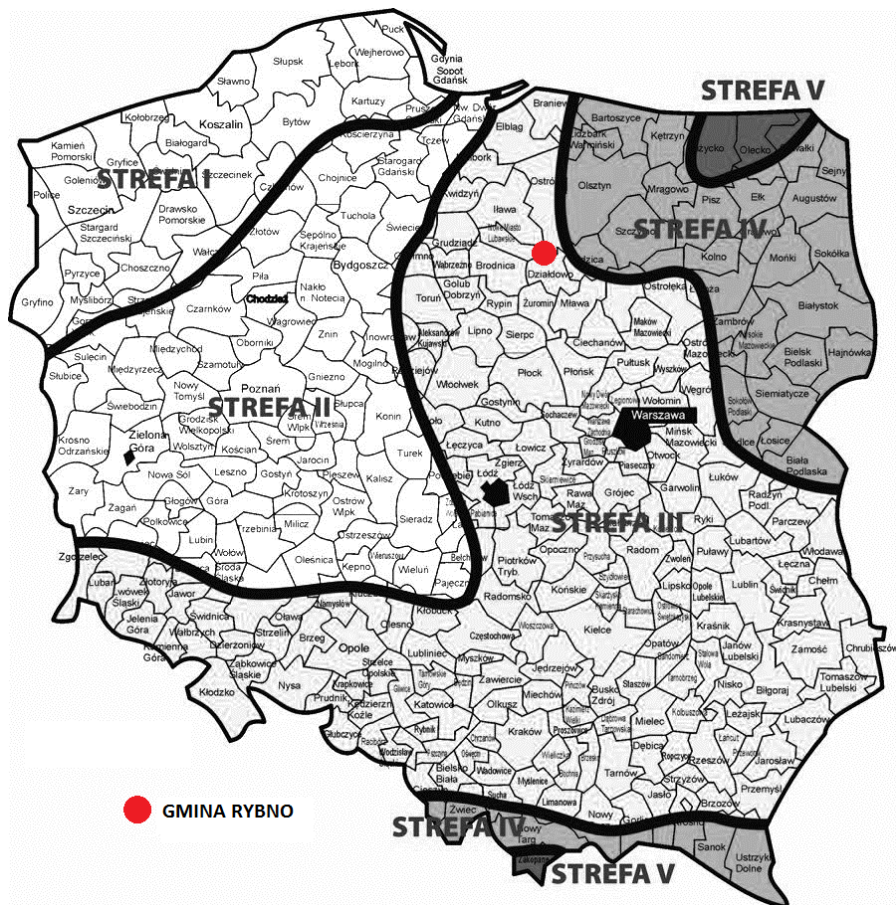
**Tab. 2 Podstawowe dane meteorologiczne dla regionu gminy Rybno.**

WSKAŹNIK	WARTOŚĆ
Temperatura średnia roczna	(+8) <sup>o</sup> C – (+10) <sup>o</sup> C
Temperatura średnia – wiosna	(+8) <sup>o</sup> C – (+9) <sup>o</sup> C
Temperatura średnia – lato	(+18) <sup>o</sup> C – (+19) <sup>o</sup> C
Temperatura średnia – jesień	(+8) <sup>o</sup> C – (+9) <sup>o</sup> C
Temperatura średnia – zima	(0) <sup>o</sup> C – (+1) <sup>o</sup> C
Temperatura średnia w miesiącach grzewczych:	
– Styczeń 2015	(0) <sup>o</sup> C – (+1) <sup>o</sup> C
– Luty 2015	(0) <sup>o</sup> C – (+1) <sup>o</sup> C
– Marzec 2015	(+4) <sup>o</sup> C – (+5) <sup>o</sup> C
– Wrzesień 2015	(+13) <sup>o</sup> C – (+14) <sup>o</sup> C
– Październik 2015	(+6) <sup>o</sup> C – (+7) <sup>o</sup> C
– Listopad 2015	(+4) <sup>o</sup> C – (+5) <sup>o</sup> C
– Grudzień 2015	(+3) <sup>o</sup> C – (+4) <sup>o</sup> C
Ciśnienie atmosferyczne średnia roczna	1015 - 1016 hPa
Usłonecznienie sumaryczne roczne	1900 -2000 h
Usłonecznienie sumaryczne – wiosna	620 - 640 h
Usłonecznienie sumaryczne – lato	750 - 800 h
Usłonecznienie sumaryczne – jesień	380 - 400 h
Usłonecznienie sumaryczne – zima	170 - 210 h
Opad sumaryczny roczny	450 - 550 mm
Opad sumaryczny – wiosna	100 – 150 mm
Opad sumaryczny – lato	175 – 225 mm
Opad sumaryczny – jesień	60 – 80 mm
Opad sumaryczny – zima	80 – 100 mm
Zachmurzenie średnie roczne	5,2 – 5,6 (w skali 0-8)
Wilgotność powietrza średnia roczna	80% – 82%
Liczba dni z pokrywą śnieżną	50 – 70 dni
Liczba dni z przymrozkami	100 – 120 dni
Prędkość wiatru średnia roczna	> 2 m/s

Materiał źródłowy: Instytut Meteorologii i Gospodarki Wodnej.

Na potrzeby obliczeń projektowanego obciążenia cieplnego stosowany jest podział na strefy klimatyczne wg normy PN-EN 12831:2006. Podział ten pozwala określić podstawowe parametry

obliczeniowe. Zgodnie z tym podziałem (ryc. poniżej) gmina Rybno jest usytuowana w III strefie klimatycznej. Projektowa temperatura zewnętrzna w III strefie klimatycznej wynosi  $-20,0^{\circ}\text{C}$ .<sup>25</sup>



Ryc. 4 Lokalizacja gminy Rybno na mapie stref klimatycznych Polski.

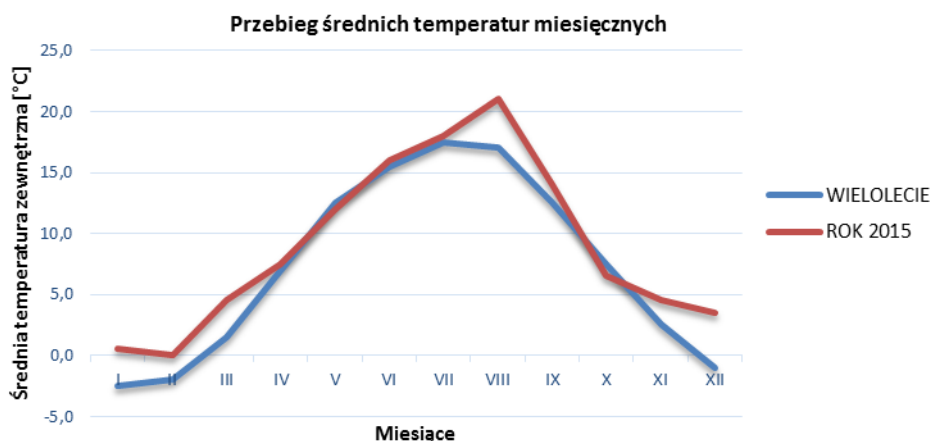
Materiał źródłowy: PN-EN 12831:2006 Instalacje ogrzewcze w budynkach – Metoda obliczania projektowego obciążenia cieplnego.

Przy wyznaczaniu zapotrzebowania budynków na energię cieplną należy uwzględnić średnie miesięczne temperatury zewnętrzne dla najbliższej stacji klimatycznej analizowanego obszaru. Najbliższa stacja meteorologiczna dla gminy Rybno znajduje się w Mławie. Średnia roczna temperatura (z wielolecia) dla danej stacji meteorologicznej wynosi  $6,9^{\circ}\text{C}$ <sup>26</sup>, jest to wartość niższa od średniej temperatury wyznaczonej na podstawie danych udostępnianych przez Instytut Meteorologii i Gospodarki Wodnej ( $7,3^{\circ}\text{C}$ ) dla obszaru gminy Rybno z wielolecia (1971 – 2000). W roku 2015 wartość ta została oszacowana na  $9,0^{\circ}\text{C}$ .

Poniższy wykres przedstawia rozkład średnich miesięcznych temperatur dla obszaru gminy Rybno w roku 2015 oraz dla wielolecia.

<sup>25</sup> PN-EN 12831:2006 Instalacje ogrzewcze w budynkach – Metoda obliczania projektowego obciążenia cieplnego.

<sup>26</sup> PN-B-02025:2001 Obliczanie sezonowego zapotrzebowania na ciepło do ogrzewania budynków mieszkalnych i zamieszkania zbiorowego.



**Ryc. 5 Rozkład średnich temperatur miesięcznych dla obszaru gminy Rybno dla wielolecia i w 2015 roku.**

Materiał źródłowy: Opracowanie własne na podstawie danych IMGW.

Długość sezonu grzewczego dla obszaru gminy Rybno w 2015 roku wynosił 222 dni.<sup>27</sup>

Na podstawie Rozporządzenia Ministra Infrastruktury z dnia 17 marca 2009 r. w sprawie szczegółowego zakresu i form audytu energetycznego oraz części audytu remontowego, wzorów kart audytów, a także algorytmu oceny opłacalności przedsięwzięcia termomodernizacyjnego (*Dz.U. nr 43 poz. 346*) wyznaczono liczbę stopniodni grzewczych dla obszaru gminy Rybno. Liczba stopniodni stanowi iloczyn dni grzewczych danego miesiąca i różnicy pomiędzy temperaturą wewnętrzną pomieszczeń mieszkalnych a średnią temperaturą powietrza zewnętrznego zakładanego okresu. Liczba stopniodni dla gminy Rybno wynosi 3916 dni dla wielolecia, natomiast dla roku 2015: 3485 dni. Wyliczona liczba stopniodni dla stacji meteorologicznej w Mławie jest równa 4068. Średnia ilość stopniodni w III strefie klimatycznej to 3879 dni.

## ZMIANY KLIMATU

Problematyka zmian klimatu stanowi jeden z kluczowych aspektów politycznych, społecznych i gospodarczych. Klimat na Ziemi zmieniał się wielokrotnie, przechodząc długie okresy zlodowacenia i wyższych temperatur. Od początku XX wieku temperatura na Ziemi zaczęła stopniowo wzrastać, a trend ten utrzymuje się do dzisiaj.

Zgodnie z raportem IPCC<sup>28</sup> – *Climate Change 2014. Impacts, Adaptation, and Vulnerability*, w latach 1901-2012 średnia temperatura na Ziemi wzrosła o ok. 0,89°C. Największe ocieplenie odnotowano: we wschodniej Europie, środkowej i północnej Azji, zachodniej Afryce, wschodniej Ameryce Południowej oraz w północnej części Ameryki Północnej. Temperatura powierzchni Ziemi rośnie, a każda z trzech ostatnich dekad była cieplejsza od poprzedniej oraz od wszystkich wcześniejszych od rozpoczęcia pomiarów w 1850 roku. Dekada rozpoczęta w roku 2000 była najcieplejszym dziesięcioleciem w historii pomiarów temperatury na Ziemi.

Prognozuje się, że średnia temperatura powietrza na Ziemi będzie wzrastać. Według różnych scenariuszy w poszczególnych regionach świata, relatywnie do okresu 1986-2005, przewiduje się:

<sup>27</sup> Ibidem

<sup>28</sup> IPCC – Intergovernmental Panel on Climate Change (Międzyrządowy Panel ds. Zmian Klimatu) to organizacja mająca na celu skonsolidowanie i przedstawienie wyników badań naukowych i aktualny stan wiedzy na temat postępujących zmian klimatycznych. Założona została w 1988 roku przez Światową Organizację Meteorologiczną oraz Program Środowiskowy ONZ. IPCC od 1990 r. cyklicznie publikuje Raporty o zmianach klimatu. Raport *Climate Change 2014. Impacts, Adaptation, and Vulnerability* stanowi piątą publikację IPCC. Poprzednia wersja Raportu pochodziła z 2007 roku.

- według scenariusza optymistycznego (RCP 2.6) w połowie XXI w. (lata 2046-2065) wzrost temp. o ok. +0,19°C – +4,08°C, a pod koniec XXI w. (lata 2081-2100) wzrost temp. o ok. +0,06 - +3,85°C,
- według scenariusza pesymistycznego (RCP 8.5) w połowie XXI w. (lata 2046-2065) wzrost temp. o ok. +0,7°C – +7,04°C, a pod koniec XXI w. (lata 2081-2100) wzrost temp. o ok. +1,38°C - +11,71°C.

Największy wzrost średniej temperatury powietrza będzie miał miejsce na półkuli północnej, zwłaszcza na obszarach polarnych. Osiągnięcie scenariusza optymistycznego wymagałoby zmniejszenia światowej emisji gazów cieplarnianych o 10% na dekadę. Przy kontynuacji obecnego wzrostu emisji, prawdopodobieństwo scenariusza pesymistycznego wynosi 50%.

Ponadto do najważniejszych faktów, ustalonych w Raporcie IPCC – *Climate Change 2014. Impacts, Adaptation, and Vulnerability*, należą m.in.

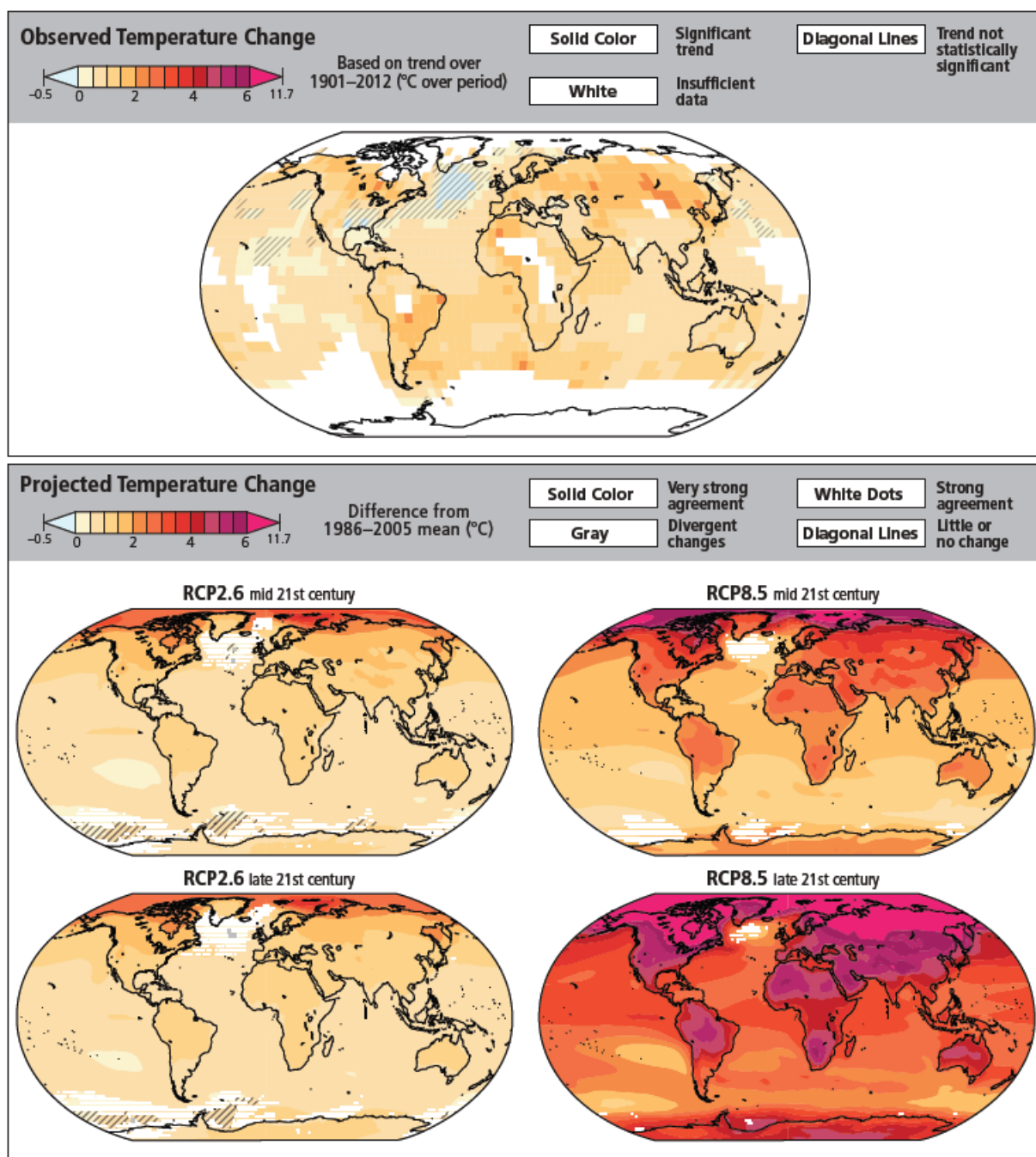
- 1) W ostatnich trzech dekadach pokrywa lodowa w Arktyce kurczyła się w tempie ok. 3,8% na dziesięciolecie. W ostatnim wieku poziom mórz wzrósł o 19 cm, a tempo tego wzrostu stale przyspiesza, głównie wskutek topnienia lodu na lądach i wzrostu objętości ocieplających się wód oceanów. Przewiduje się, że do 2100 r. globalny poziom mórz i oceanów podniesie się o ok. 26-81 cm,
- 2) Od połowy XX wieku obserwujemy wzrost częstotliwości występowania ekstremalnych zjawisk pogodowych (fale upałów, burze, susze, powodzie). Przewiduje się ich nasilenie w ciągu najbliższych kilku dekad,
- 3) Poziom stężenia w atmosferze trzech najważniejszych gazów cieplarnianych, tj. dwutlenku węgla, metanu i tlenków azotu, rośnie i jest wyższy niż kiedykolwiek w ciągu ostatnich 800 tys. lat. Wpływ emisji gazów cieplarnianych na klimat wykracza poza kwestie związane ze wzrostem średnich temperatur powietrza. Zmiany są obserwowane w całym systemie klimatycznym (m.in. wpływają na ocieplenie wód i ich zakwaszenie). Stężenie dwutlenku węgla w atmosferze wzrosło o ok. 40% w odniesieniu do czasów rewolucji przemysłowej,
- 4) Zatrzymanie wzrostu temperatury poniżej 2°C wymaga bardzo zdecydowanych działań ze strony ludzkości.

W odniesieniu do obszaru Polski, biorąc pod uwagę historię obserwacji instrumentalnych, stwierdzono, że ostatnie 20-lecie XX wieku i pierwsza dekada XXI wieku były najcieplejszymi w historii (co stanowi potwierdzenie tendencji obserwowanej na całym świecie)<sup>29</sup>:

- we wszystkich porach roku obserwowany jest wzrost temperatur powietrza (zdecydowanie silniejszy w zimie, słabszy w lecie),
- roczne sumy opadów w kontekście całego kraju nie uległy istotnym zmianom, ale odznaczały się znaczną zmiennością w ciągu roku (mniej lub bardziej wilgotne okresy w krótkich odstępach czasu); obserwowana jest tendencja spadkowa sum opadów na obszarze Polski północno-wschodniej,
- w większości kraju obserwuje się spadek łącznej liczby dni mroźnych i bardzo mroźnych w ciągu roku, jednocześnie obserwuje się niewielką tendencję wzrostową długości trwania okresów mroźnych,
- od lat 90-tych XX wieku coraz częściej pojawiają się w Polsce ciągi upałów i dni upalne, z temperaturą powietrza  $\geq 30^{\circ}\text{C}$ ,
- w większości kraju obserwuje się zmiany w strukturze opadów, polegające na wzroście liczby dni z opadem o dużym natężeniu,

<sup>29</sup> Strategiczny plan adaptacji dla sektorów i obszarów wrażliwych na zmiany klimatu do roku 2020 z perspektywą do roku 2030, 2012, Ministerstwo Środowiska, Warszawa.

- we wschodniej części kraju, na wschód od Wisły wydłużają się okresy bezdeszczowe oraz okresy suszy,
- w chłodnej porze roku obserwuje się wzmożony udział prędkości wiatru w porywach  $\geq 17$  m/s, a w okresie letnim pojawiają się coraz częściej huraganowe prędkości wiatrów.



Ryc. 6 Obserwowane zmiany średniej temperatury w latach 2001-2012 oraz zmiany prognozowane.

Material źródłowy: Climate Change 2014. Impacts, Adaptation, and Vulnerability., 2014, IPCC.

Prognozuje się, że zmiany klimatu będą miały zarówno pozytywne, jak i negatywne skutki, przy czym dominować będą konsekwencje negatywne<sup>30</sup>:

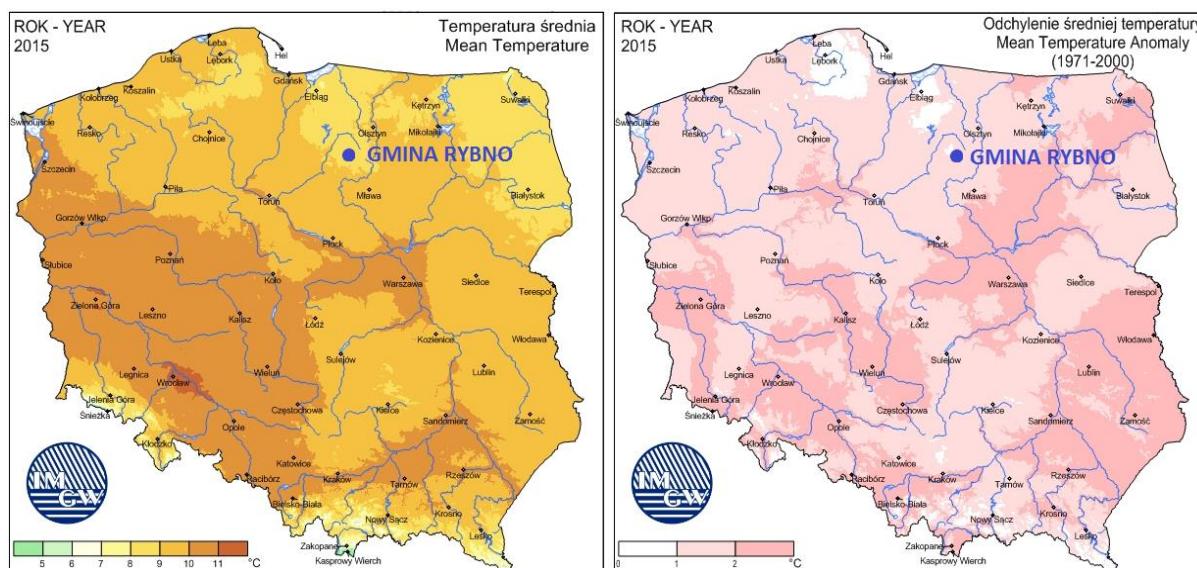
- do najważniejszych skutków pozytywnych należeć będą m.in.:

<sup>30</sup> Strategiczny plan adaptacji dla sektorów i obszarów wrażliwych na zmiany klimatu do roku 2020 z perspektywą do roku 2030, 2012, Ministerstwo Środowiska, Warszawa.

- wydłużenie okresu wegetacyjnego,
- skrócenie okresu grzewczego,
- wydłużenie sezonu turystycznego;
- do najważniejszych skutków negatywnych należeć będą m.in.:
  - niekorzystne zmiany hydrologiczne (a co za tym idzie niekorzystny wpływ na różnorodność biologiczną i siedliska przyrodnicze),
  - zwiększenie częstotliwości występowania ekstremalnych zjawisk pogodowych i katastrof,
  - nasilenie się zjawiska eutrofizacji wód,
  - zwiększenie zagrożenia dla życia i zdrowia w wyniku stresu termicznego i wzrostu zanieczyszczeń powietrza,
  - większe zapotrzebowanie na energię elektryczną w porze letniej, czy też zmniejszenie potencjału chłodniczego elektrowni czego skutkiem będzie spadek mocy produkcyjnej.

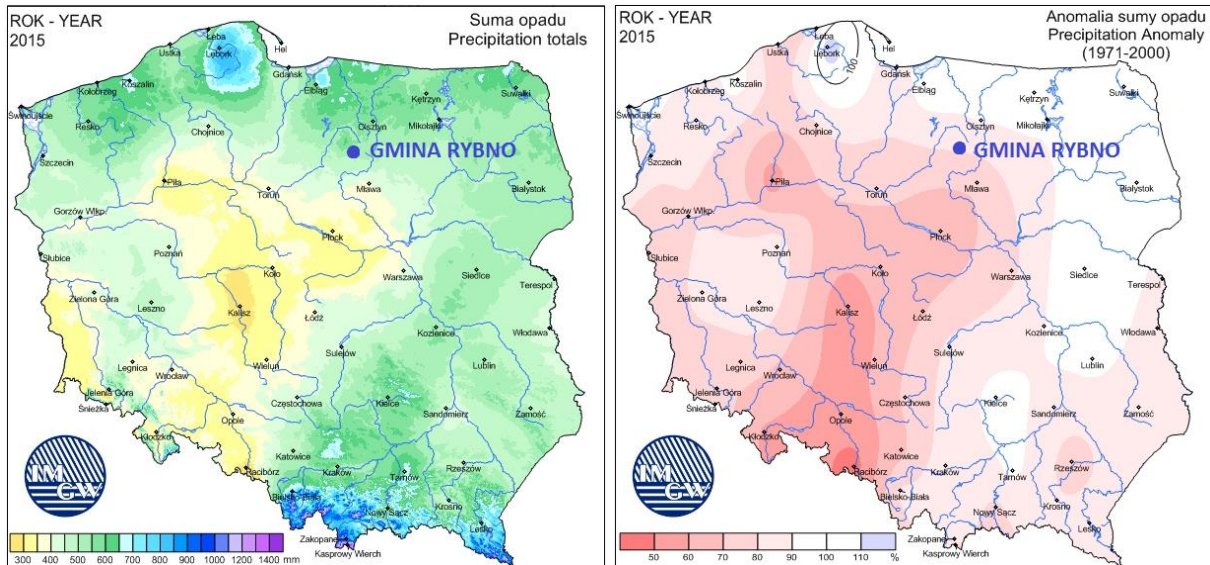
Poniżej przedstawiono gminę Rybno na tle wybranych wskaźników klimatycznych odnotowanych w Polsce w 2015 roku, z uwzględnieniem odchylenia (anomalii) w stosunku do okresu wielolecia 1971-2000. W regionie gminy Rybno w 2015 roku, w stosunku do ostatnich trzech dekad XX wieku nastąpił:

- wzrost średniej rocznej temperatury o ok. 1-2°C,
- spadek rocznej sumy opadów o ok. 10 - 20 pkt.%,
- wzrost rocznego usłonecznienia o ok. 400 - 450 h/rok.



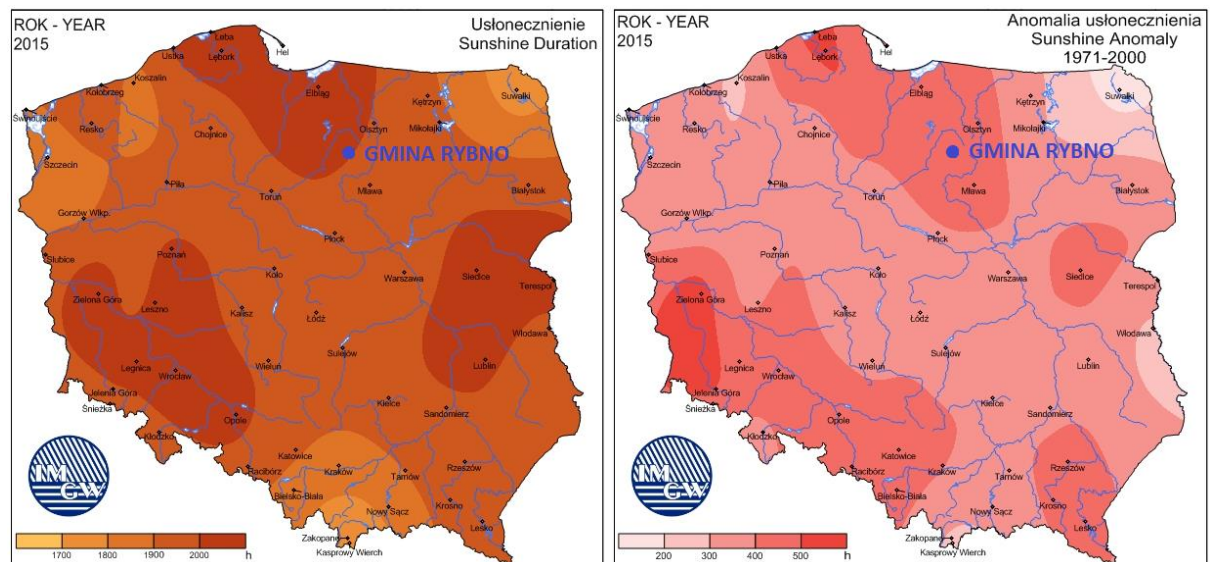
**Ryc. 7 Temperatura średnia roczna w 2015 roku i jej odchylenie od okresu wielolecia 1971-2000.**

Materiał źródłowy: mapy klimatyczne IMGW.



Ryc. 8 Roczna suma opadów w 2015 roku i jej anomalie od okresu wielolecia 1971-2000.

Materiał źródłowy: mapy klimatyczne IMGW.



Ryc. 9 Usłonecznienie sumaryczne roczne w 2015 roku i jego odchylenie od okresu wielolecia 1971-2000.

Materiał źródłowy: mapy klimatyczne IMGW.

Podsumowując, globalne zmiany klimatyczne zauważalne są także w rejonie gminy Rybno. Objawiają się one przede wszystkim ociepleniem (wzrostem średniej temperatury powietrza), spadkiem rocznej ilości opadów oraz wzrostem usłonecznienia (jednym z wyższych w kraju).

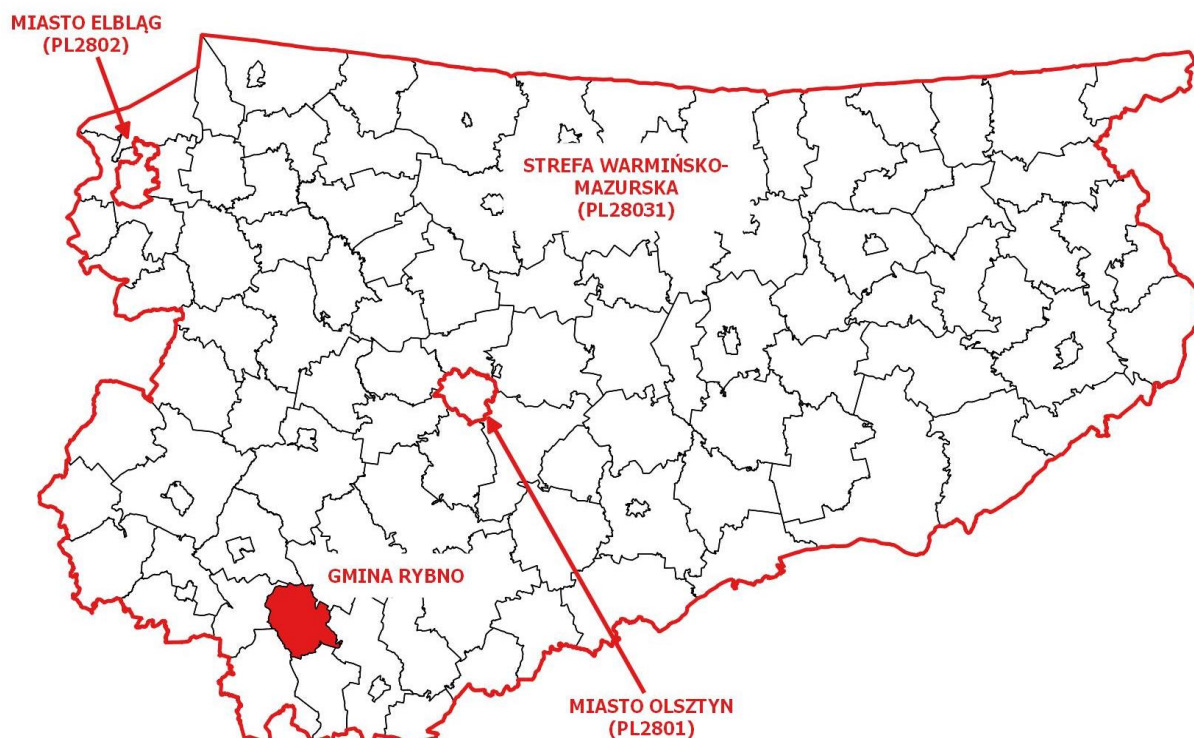
## JAKOŚĆ POWIETRZA ATMOSFERYCZNEGO

Zanieczyszczenia powietrza są jedną z głównych przyczyn globalnych zagrożeń dla środowiska oraz wpływają bezpośrednio na zdrowie ludzi i warunki ich życia. Badania jakościowe powietrza atmosferycznego dokonywane są na poziomie regionalnym. Dla województwa warmińsko-mazurskiego badania odbywają się w odniesieniu do trzech stref<sup>31</sup>:

- miasto Olsztyn (PL2801),
- miasto Elbląg (PL2802),
- strefa warmińsko-mazurska (PL28031) – w której znajduje się gmina Rybno.

<sup>31</sup> Wyniki pomiarów regionalnych publikowane są cyklicznie przez Wojewódzki Inspektorat Ochrony Środowiska w Olsztynie.





**Ryc. 10 Strefy monitoringowe jakości powietrza atmosferycznego w województwie warmińsko-mazurskim.**

Materiał źródłowy: Wojewódzki Inspektorat Ochrony Środowiska w Olsztynie.

Ocenę jakości powietrza przeprowadza się dla stref w województwie uwzględniając wymagania określone w Rozporządzeniu Ministra Środowiska z dnia 24 sierpnia 2012 r. w sprawie poziomów niektórych substancji w powietrzu<sup>32</sup>. Ocenę przeprowadza się oddzielnie dla:

- kryteriów dotyczących ochrony zdrowia ludzi, dla wskaźników: dwutlenek siarki SO<sub>2</sub>, dwutlenek azotu NO<sub>2</sub>, tlenek węgla CO, pył PM<sub>10</sub>, pył PM<sub>2,5</sub>, ołów Pb, nikiel Ni, kadm Cd, arsen As, benzo(a)piren w pyle zawieszonym B(a)P, ozon O<sub>3</sub>,
- kryteriów określonych w celu ochrony roślin, dla wskaźników: dwutlenek siarki SO<sub>2</sub>, tlenek azotu NO<sub>x</sub>, ozon O<sub>3</sub>.

Ocenie jakości powietrza w poszczególnych strefach służą wyniki pomiarów ze stacji automatycznych i stacji manualnych rozlokowanych w województwie warmińsko-mazurskim – punkty monitoringowe zlokalizowane są poza granicami gminy Rybno. Wyniki badań jakości powietrza dla strefy warmińsko-mazurskiej za 2014 rok przedstawiają się następująco<sup>33</sup>:

<sup>32</sup> Dla kryteriów dotyczących ochrony zdrowia ludzi ocenę przeprowadza się dla wszystkich stref. Dla kryteriów określonych w celu ochrony roślin ocenę przeprowadza się tylko dla strefy warmińsko-mazurskiej.

<sup>33</sup> Podstawą klasyfikacji stref pod kątem jakości powietrza są wartości poziomów substancji w powietrzu: dopuszczalnego, dopuszczalnego powiększonego o margines tolerancji, docelowego i celu długoterminowego, określone w rozporządzeniu Ministra Środowiska z dnia 24 sierpnia 2012 r. w sprawie poziomów niektórych substancji w powietrzu (Dz. U. 2012 poz. 1031). Według definicji ustawowej – Prawo ochrony środowiska (tekst jedn.: Dz. U. 2016 poz. 672):

- poziom dopuszczalny – jest to poziom substancji, który ma być osiągnięty w określonym terminie i który po tym terminie nie powinien być przekraczany; poziom dopuszczalny jest standardem jakości powietrza,
- poziom docelowy – jest to poziom substancji, który ma być osiągnięty w określonym czasie za pomocą ekonomicznie uzasadnionych działań technicznych i technologicznych; poziom ten ustala się w celu unikania, zapobiegania lub ograniczania szkodliwego wpływu danej substancji na zdrowie ludzi lub środowisko jako całość,
- poziom celu długoterminowego – jest to poziom substancji, poniżej którego, zgodnie ze stanem współczesnej wiedzy, bezpośredni szkodliwy wpływ na zdrowie ludzi lub środowisko jako całość jest mało prawdopodobny; poziom ten ma być osiągnięty w długim

Tab. 3 Jakość powietrza atmosferycznego w strefie warmińsko-mazurskiej w 2014 roku

KRYTERIA USTALONE POD KĄTEM OCHRONY ZDROWIA LUDZI														
NAZWA STREFY	SYMBOL KLASY WYNIKOWEJ DLA POSZCZEGÓLNYCH ZANIECZYSZCZEŃ DLA OBSZARU CAŁEJ STREFY													
	SO <sub>2</sub>	NO <sub>2</sub>	CO	C <sub>6</sub> H <sub>6</sub>	PM <sub>10</sub>	PM <sub>2,5</sub> <sup>1)</sup>	PM <sub>2,5</sub> <sup>2)</sup>	Pb	As	Cd	Ni	B(a)P	O <sub>3</sub> <sup>2)</sup>	O <sub>3</sub> <sup>3)</sup>
strefa warmińsko-mazurska (PL2803)	A	A	A	A	C	A	A	A	A	A	A	C	A	D2
KRYTERIA USTALONE POD KĄTEM OCHRONY ROŚLIN														
NAZWA STREFY	SO <sub>2</sub>				NO <sub>x</sub>		O <sub>3</sub> (AOT4) <sup>2)</sup>		O <sub>3</sub> (AOT4) <sup>3)</sup>					
	A				A		A		D2					
Objasnienia: <sup>1)</sup> - wg poziomu dopuszczalnego <sup>2)</sup> - wg poziomu docelowego <sup>3)</sup> - wg poziomu celu długoterminowego A – stężenia zanieczyszczeń nie przekraczają poziomów dopuszczalnych i poziomów docelowych C – stężenia zanieczyszczeń przekraczają poziomy dopuszczalne powiększone o margines tolerancji w przypadku, gdy margines tolerancji nie jest określony – poziomy dopuszczalne i poziomy docelowe D2 – stężenia ozonu i współczynnik AOT40 przekraczają poziom celu długoterminowego														

Materiał źródłowy: Ocena roczna jakości powietrza w województwie warmińsko-mazurskim. Raport za rok 2014, 2015, WIOŚ w Olsztynie.

Jak wynika z powyższej tabeli, w odniesieniu do strefy warmińsko-mazurskiej:

- stężenia zanieczyszczeń: SO<sub>2</sub>, O<sub>3</sub>, NO<sub>2</sub>/NO<sub>x</sub>, CO, pyłu PM<sub>2,5</sub>, ołowiu, arsenu, kadmu, niklu w pyłe PM<sub>10</sub> ze względu na ochronę zdrowia i roślin nie przekraczały wartości odpowiednio dopuszczalnych i docelowych określonych w rozporządzeniu Ministra Środowiska z dnia 24 sierpnia 2012r. w sprawie poziomów niektórych substancji w powietrzu. Wystąpiły przekroczenia wartości celu długoterminowego dla ozonu zarówno pod kątem ochrony zdrowia jak i roślin. Stężenia metali w pyłe od kilku lat mieszczą się poniżej dolnych progów oszacowania określonych w ww. rozporządzeniu,
- w 2014 roku wystąpiły przekroczenia poziomu docelowego benzo(a)pirenu-B(a)P w pyłe PM<sub>10</sub>,
- w 2014 roku zanotowano przekroczenia poziomu dopuszczalnego pyłu zawieszonego PM<sub>10</sub>, **przy czym nie odnotowano ich w obrębie gminy Rybno.**

Należy podkreślić, że wyniki oceny jakości powietrza odnoszą się do całej strefy warmińsko-mazurskiej (PL28031). Z informacji publikowanych przez WIOŚ w Olsztynie oraz z informacji zawartych w Programie ochrony powietrza dla strefy warmińsko-mazurskiej wynika, że **na terenie gminy Rybno nie zidentyfikowano przekroczeń stężeń zanieczyszczeń, w tym przekroczeń poziomu dopuszczalnego pyłu zawieszonego PM<sub>10</sub> oraz przekroczeń poziomu docelowego benzo(a)pirenu.** Nie oznacza to jednak, że na terenie gminy Rybno nie występują obszary potencjalnych, okresowych przekroczeń standardów jakości powietrza. Powodować je może zwłaszcza zjawisko emisji niskiej, na którą najbardziej narażone są tereny zwartej zabudowy, o niskim stopniu przewietrzania.

okresie czasu, z wyjątkiem sytuacji, gdy nie może być osiągnięty za pomocą ekonomicznie uzasadnionych działań technicznych i technologicznych;

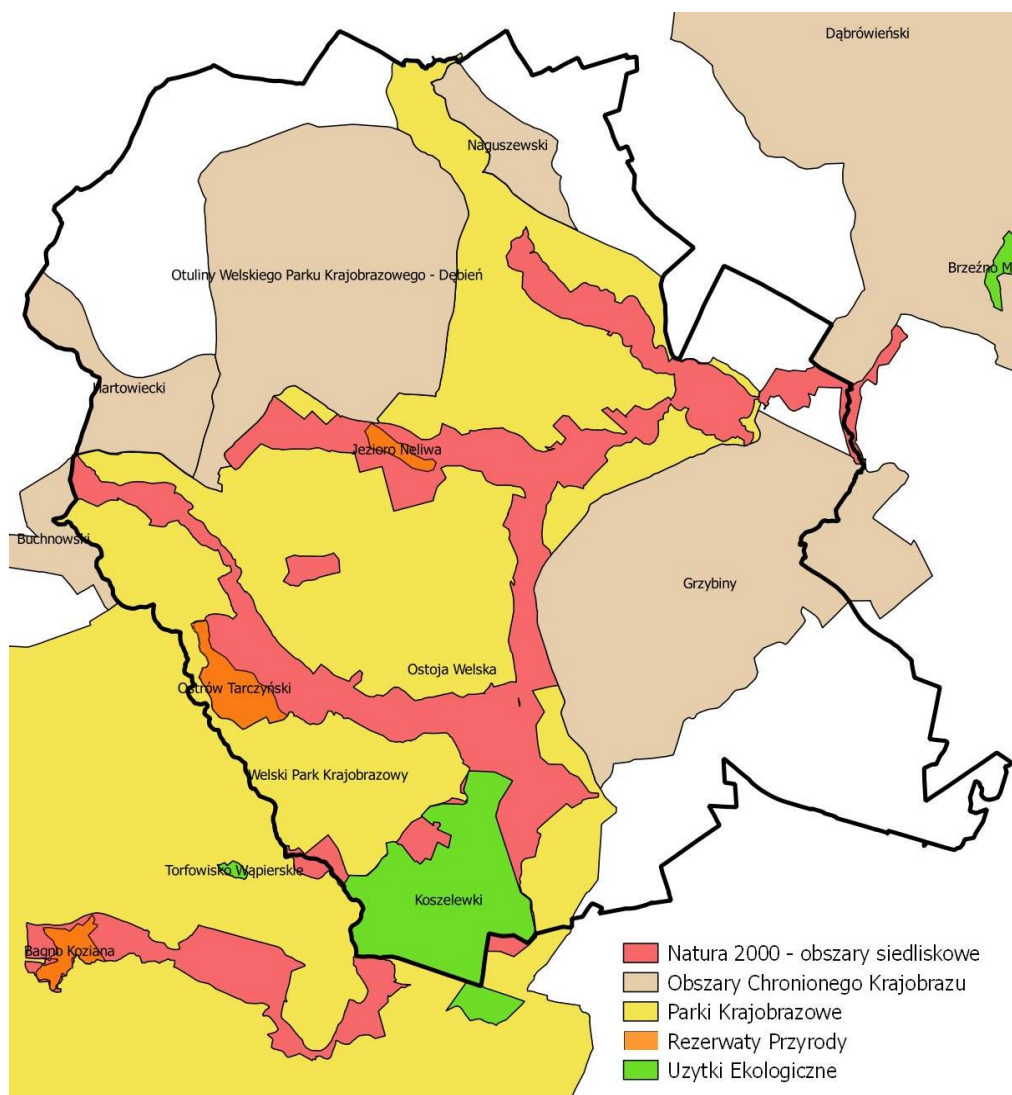
- margines tolerancji – wartość, o którą przekroczenie dopuszczalnego poziomu substancji w powietrzu nie powoduje obowiązku sporządzenia projektu uchwały sejmiku województwa w sprawie programu ochrony powietrza. Margines tolerancji oznacza procentowo określoną część poziomu dopuszczalnego, o którą poziom ten może zostać przekroczony, zgodnie z warunkami ustanowionymi w dyrektywie.

Bezpośrednio w granicach gminy Rybno nie prowadzono w ubiegłych latach kompleksowych badań monitoringowych jakości powietrza atmosferycznego. Pierwsze tego typu badanie wykonane zostało na potrzeby niniejszego Planu Gospodarki Niskoemisyjnej – Bazowa Inwentaryzacja Emisji, przedmiotem której (zgodnie z wytycznymi *SEAP*) było rozpoznanie ilości emisji dwutlenku węgla, w podziale na sektory (wyniki Bazowej Inwentaryzacji pisano w rozdziale 4.).

### 3.1.4 PRAWNE FORMY OCHRONY PRZYRODY

W granicach gminy Rybno znajdują się następujące formy ochrony przyrody:

- obszar Natura 2000 - Ostoja Welska (SOO, PLH280014),
- Obszary Chronionego Krajobrazu: Grzybiny, Hartowiecki, Naguszewski, Otuliny Welskiego Parku Krajobrazowego - Dębień;
- Welski Park Krajobrazowy;
- rezerваты przyrody: Ostrów Tarczyński, Jezioro Neliwa;
- użytki ekologiczne: "Koszelewki", śródleśne pastwiska w okolicy Żabiny;
- pomniki przyrody;
- ochrona gatunkowa roślin, zwierząt i grzybów, która obowiązuje w całej Polsce.



**Ryc. 11 Gmina Rybno na tle obszarowych form ochrony przyrody.**

Materiał źródłowy: dane z geoportalu Generalnej Dyrekcji Ochrony Środowiska, [www.geoserwis.gdos.gov.pl](http://www.geoserwis.gdos.gov.pl).

**OBSZAR NATURA 2000 OSTOJA WELSKA (SOO, PLH280014)<sup>34</sup>**

Ostoja obejmuje odcinek rzeki Wel i jej doliny (włącznie z Torfowiskiem Kopaniarzy), wraz z przyległymi do niej obszarami bagiennymi tzw. Ostoje Koszelewskie, Zompy Jeglijskie i jezioro Neliwa wraz z otoczeniem, jej powierzchnia wynosi 3 384,37 ha. W znacznej części są to tereny, na których zarzucono użytkowanie. Rzeka meandrując, płynie przez częściowo przesuszone torfowiska, w dużej części porośnięte lasem i zaroślami. Pośród lasów występują większe płaty podmokłych łąk oraz alkalicznych torfowisk niskich, mechowisk i szuwarów wielkoturzycowych. Ostoje Koszelewskie to kompleks przyrodniczy suchych i podmokłych lasów, łąk, częściowo osuszonych mokradeł i nieużytków oraz stawów rybnych i torfowisk z zespołem kilkudziesięciu różnej wielkości zbiorników pozostałych po eksploatacji torfu. Zompy Jeglijskie to obszar mokradeł obejmujący torfowiska niskie i przejściowe (*Rhynchosporion albae*) z licznymi zarastającymi potorfowymi zbiornikami wodnymi, wilgotne łąki oraz zespoły zarośli łozowych i młodego olsu (*Alnetae glutinosae*) oraz lasów brzoźowych. Jezioro Neliwa jest płytkim (maksymalna głębokość 1,5 m) naturalnym jeziorem eutroficznym z podwodnymi łąkami ramienic, otoczonym szerokim pasem szuwarów i zarośli. Od południa jezioro graniczy z lasem, zaś na zachód od niego ciągną się podmokłe łąki.

Łącznie na terenie Ostoi Welskiej stwierdzono 14 typów siedlisk z Załącznika I Dyrektywy Rady 92/43/EWG oraz 14 gatunków z Załącznika II. Unikatowo wykształcone torfowisko alkaliczne w dolinie rzeki Wel k. Kopaniarzy stanowi ewenement na skalę krajową. Liczne populacje rzadkich, typowych dla mechowisk gatunków roślin, m.in. *Saxifraga hirculus* (jedyna tak liczna w regionie) oraz *Liparis loeselii*. Znajdują się tu stanowiska reliktywne polodowcowych: *Betula humilis*, *Polemonium coeruleum* i *Viola epipsila*. Oczka wodne Ostoi Koszelewskich i stawy rybne przy rzece Wel są istotnym miejscem rozrodu kumaka nizinnego *Bombina bombina*. Sama rzeka Wel łącząca poszczególne fragmenty obszaru jest ważnym biotopem ichtiofauny oraz ssaków: wydry i bobra.

**OBSZARY CHRONIONEGO KRAJOBRAZU<sup>35</sup>**

Utworzone na mocy Rozporządzenia Nr 53 Wojewody Olsztyńskiego z dnia 16 czerwca 1998 r. (Dz. Urz. Woj. Olsztyńskiego Nr 13, poz. 186) w sprawie systemu obszarów chronionych w województwie olsztyńskim, wyznaczania obszarów chronionego krajobrazu oraz zasad gospodarowania na tych terenach.

- **Grzybiny**

Obecnie na terenie obszaru chronionego krajobrazu obowiązuje Rozporządzenie Nr 24 Wojewody Warmińsko-Mazurskiego z dnia 23 kwietnia 2008 r. w sprawie Obszaru Chronionego Krajobrazu - Grzybiny (Dz. Urz. Woj. Warmińsko-Mazurskiego z 2008r. Nr 71, poz. 1368). Zajmuje powierzchnię 2 084,8 ha, jest on całkowicie położony na terenie powiatu działdowskiego, w gminach Rybno i Działdowo.

- **Hartowiecki**

Obecnie na terenie obszaru chronionego krajobrazu obowiązuje Rozporządzenie Nr 42 Wojewody Warmińsko-Mazurskiego z dnia 23 kwietnia 2008 r. w sprawie Hartowieckiego Obszaru Chronionego Krajobrazu (Dz. Urz. Woj. Warmińsko-Mazurskiego z 2008r. Nr 71, poz. 1368). Zajmuje

<sup>34</sup> Standardowy Formularz Danych dla Obszaru Natura 2000 Ostoja Welska (PLH280014), Generalna Dyrekcja Ochrony Środowiska

<sup>35</sup> Centralny Rejestr Form Ochrony Przyrody oraz Program Ochrony Środowiska Gminy Rybno na lata 2012-2016 z perspektywą do 2018 roku

powierzchnię 384,2 ha, jest on całkowicie położony na terenie powiatu działdowskiego, w gminie Rybno.

#### ▪ Naguszewski

Obecnie na terenie obszaru chronionego krajobrazu obowiązuje Rozporządzenie Nr 41 Wojewody Warmińsko-Mazurskiego z dnia 23 kwietnia 2008 r. w sprawie Naguszewskiego Obszaru Chronionego Krajobrazu (Dz. Urz. Woj. Warmińsko-Mazurskiego z 2008r. Nr 71, poz. 1368). Zajmuje powierzchnię 206,2 ha, jest on całkowicie położony na terenie powiatu działdowskiego, w gminie Rybno.

#### ▪ Otuliny Welskiego Parku Krajobrazowego – Dębień

Obecnie na terenie obszaru chronionego krajobrazu obowiązuje Rozporządzenie Nr 28 Wojewody Warmińsko-Mazurskiego z dnia 23 kwietnia 2008 r. w sprawie Obszaru Chronionego Krajobrazu Otuliny Welskiego Parku Krajobrazowego - Dębień (Dz. Urz. Woj. Warmińsko-Mazurskiego z 2008r. Nr 71, poz. 1368). Zajmuje powierzchnię 1 757,3 ha, jest on całkowicie położony na terenie powiatu działdowskiego, w gminie Rybno.

### **WELSKI PARK KRAJOBRAZOWY<sup>36</sup>**

Utworzony na mocy Rozporządzenia Nr 24/95 Wojewody Ciechanowskiego z dnia 18 grudnia 1995 roku w sprawie utworzenia Welskiego Parku Krajobrazowego (Dz. Urz. Woj. Ciechanowskiego Nr 24, poz. 115 z 1995 r.). Obecnie na terenie Parku obowiązuje Rozporządzenie Nr 34 Wojewody Warmińsko-Mazurskiego z dnia 27 września 2005 r. w sprawie Welskiego Parku Krajobrazowego (z. Urz. Woj. Warmińsko-Mazurskiego Nr 140 poz. 1646 z dnia 5 października 2005 r.).

Park powstał w celu ochrony walorów przyrodniczych, historycznych oraz kulturowych regionu, a przede wszystkim doliny rzeki Wel. Charakterystyczną cechą Parku jest różnorodność środowiska przyrodniczego, a mianowicie bogactwo flory i fauny oraz zróżnicowanie krajobrazu. Dominującym elementem rzeźby terenu są piaszczyste równiny sandrowe, zajmujące ponad połowę powierzchni Parku, występuje również wysoczyzna morenowa oraz rynny subglacjalne. Ważnym elementem przyrodniczym Parku są jeziora polodowcowe, można wyróżnić 13 większych jezior. Na terenie Parku znajdują się cztery rezerваты przyrody: „Bagno Kozina”, „Ostrów Tarczyński”, „Piekiełko”, „Jezioro Neliwa” oraz użytki ekologiczne: „Koszelewki” „Bładowo”, „Kurojady”, „Chełsty” i „Torfowisko Wąpiersk”.

### **REZERWAT PRZYRODY "OSTRÓW TARCZYŃSKI"<sup>37</sup>**

Rezerwat faunistyczny "Ostrów Tarczyński" utworzony został na mocy Zarządzenia Ministra Ochrony Środowiska, Zasobów Naturalnych i Leśnictwa z dnia 31 grudnia 1993 r. w sprawie uznania za rezerwat przyrody (M.P. z 1994 r. nr 5, poz. 40). Łączna powierzchnia rezerwatu wynosi 108,11 ha.

Zlokalizowany jest na terenie Welskiego Parku Krajobrazowego w gminie Rybno. Teren rezerwatu znajduje się pomiędzy dwoma jeziorami Grądy i Tarczyńskie. Rezerwat utworzony został w celu zachowania ze względów naukowych, dydaktycznych i krajobrazowych urozmaiconego pod względem rzeźby terenu z mozaiką siedlisk i zespołów roślinnych oraz ostoi licznych gatunków ptaków.

<sup>36</sup> Materiał źródłowy: dane z oficjalnej witryny internetowej Welskiego Parku Krajobrazowego [www.parkikrajobrazowewarmiimazur.pl/welski](http://www.parkikrajobrazowewarmiimazur.pl/welski)

<sup>37</sup> Zarządzenie Ministra Ochrony Środowiska, Zasobów Naturalnych i Leśnictwa z dnia 31 grudnia 1993r. (M.P. z 1994r. nr 5, poz. 40))

Rezerwat ten jest ostoją 85 gatunków ptaków, gnieźdzą się tu m.in. krakwa, gągoł, nurogęs, zausznik, sieweczka rzeczna, bekas kszyk, brodziec samotny, brodziec piskliwy, turkawka, pójdzka, puszczyk, sowa uszata i zimorodek. Spotykane są też rybołów, bielik, kania ruda.

### **REZERWAT PRZYRODY "JEZIORO NELIWA"<sup>38</sup>**

Rezerwat wodny utworzony został na mocy Rozporządzenia Nr 57 Wojewody Warmińsko-Mazurskiego z dnia 29 grudnia 2006 r. w sprawie uznania za rezerwat przyrody "Jezioro Neliwa" (Dz. Urz. Woj. Warmińsko-Mazurskiego z 2007 r. Nr 6, poz. 138). Łączna powierzchnia rezerwatu wynosi 16,52 ha.

Rezerwat przyrody utworzony został w celu ochrony:

- 1) zachowania i ochrony zanikającego eutroficznego jeziora wraz z niewielkim fragmentem zlewni,
- 2) zachowania krajobrazu przedmiotowego obszaru obejmującego dużą liczbę zbiorowisk roślinnych związanych z jeziorem,
- 3) ochrony siedliska chronionych i rzadkich gatunków roślin i zwierząt.

W obrębie rezerwatu stwierdzono 22 zbiorowiska roślinne, z pośród rzadkich gatunków roślin stwierdzono tu m.in. turzycę strunową, fiołka torfowego, jezierzę morską i kokoryczkę okółkową. Rezerwat „Neliwa” stanowi także ostoję ptactwa, odnotowano w nim występowanie 41 gatunków ptaków z czego 20 gatunków odbywających tam lęgi.

### **UŻYTEK EKOLOGICZNY KOSZELEWKI<sup>39</sup>**

Użytek ekologiczny Koszelewki utworzony został na mocy Rozporządzenia Nr 93 Wojewody Warmińsko-Mazurskiego z dnia 30 lipca 2009r. w sprawie ustanowienia użytku ekologicznego "Koszelewki" (Dz. Urz. Woj. Warmińsko-Mazurskiego Nr 105 poz. 1726 z 31.07.2009r.). Łączna powierzchnia użytku wynosi 636,17 ha.

Obszar użytku jest siedliskiem przyrodniczym i stanowiskiem rzadkich lub chronionych gatunków. Użytek ten powołany został w celu ochrony łąk na zmeliorowanych torfowiskach niskich z licznymi potorfiami w różnym stopniu zarastania, gdzie zachodzi wzajemne przenikanie się zbiorowisk roślinnych o charakterze torfowiskowym, licznie zasiedlanych przez ptaki.

### **UŻYTKI EKOLOGICZNE ŚRÓDLEŚNE PASTWISKA W OKOLICY ŻABINY<sup>40</sup>**

Użytki ekologiczne utworzone zostały na mocy Rozporządzenia Nr 13/96 Wojewody Ciechanowskiego z dnia 30 października 1996r. (Dz. Urz. Woj. Ciechanowskiego Nr 30 poz. 107 z 12.11.1996r).

Oba użytki ekologiczne to śródleśne pastwiska sukcesji naturalnej roślin (dawne wyrobiska po kopalni żwiru). Zlokalizowane są w obrębie Żabiny na działkach nr: 400 i 460 (powierzchnia 4,93 ha) oraz 476 (powierzchnia 6,00 ha).

### **POMNIKI PRZYRODY ORAZ OCHRONA GATUNKOWA ROŚLIN, ZWIERZĄT I GRZYBÓW**

Na terenie gminy Rybno znajduje się 26 pomników przyrody. Ochroną objęto przede wszystkim: lipy, dęby, jesiony, sosny, klony oraz głązy narzutowe.

<sup>38</sup> Rozporządzenie Nr 57 Woj. Warmińsko-Mazurskiego z dnia 29 grudnia 2006r. (Dz. U. Woj. Warmińsko-Mazurskiego, Nr 6, poz. 138)

<sup>39</sup> Rozporządzenie Nr 93 Woj. Warmińsko-Mazurskiego z dnia 30 lipca 2009r. (Dz. U. Woj. Warmińsko-Mazurskiego, Nr 105, poz. 1726)

<sup>40</sup> Wykaz użytków ekologicznych w Urzędzie Wojewódzkim w Olsztynie.

Na terenie Gminy, jak i w granicach całego kraju, obowiązuje ochrona gatunkowa roślin, zwierząt i grzybów. Względem gatunków objętych ochroną zastosowanie znajdują uwarunkowania określone w art. 51 oraz art. 52 ustawy z dnia 16 kwietnia 2004 r. o ochronie przyrody. Na tej podstawie sporządzane są stosowne rozporządzenia, określające m.in. listę gatunków objętych ochroną oraz szczegółowe zakazy względem nich wprowadzone. Obecnie obowiązują następujące rozporządzenia:

- Rozporządzenie Ministra Środowiska z dnia 6 października 2014 roku w sprawie ochrony gatunkowej zwierząt (Dz. U. 2014 poz. 1348),
- Rozporządzenie Ministra Środowiska z dnia 9 października 2014 roku w sprawie ochrony gatunkowej grzybów (Dz. U. 2014 poz. 1408),
- Rozporządzenie Ministra Środowiska z dnia 9 października 2014 roku w sprawie ochrony gatunkowej roślin (Dz. U. 2014 poz. 1409).

Ochrona gatunkowa ma na celu zapewnienie przetrwania i zachowania we właściwym stanie gatunków roślin, grzybów i zwierząt wraz z ich siedliskami, a w konsekwencji także zachowanie różnorodności genetycznej i biologicznej.

## 3.2 STREFA SPOŁECZNO-GOSPODARCZA

### 3.2.1 DEMOGRAFIA

#### LICZBA LUDNOŚCI I GĘSTOŚĆ ZALUDNIENIA

Gminę Rybno ogółem zamieszkuje 7 290 osób (stan na 31.12.2015r.). Liczbę ludności w poszczególnych miejscowościach w Gminie podano w poniższej tabeli:

Tab. 4 Wykaz ilościowy mieszkańców na terenie gminy Rybno, stan na 31.12.2015 rok.

SOŁECTWO	LICZBA MIESZKAŃCÓW MIEJSCOWOŚCI [os.]	ODSETEK MIESZKAŃCÓW W GMINIE [%]
Dębień	336	4,61
Grabacz	39	0,53
Gralewo-Stacja	114	1,56
Grądy	101	1,39
Gronowo	101	1,39
Groszki	120	1,65
Hartowiec	662	9,08
Jeglia	299	4,10
Kopaniarze	51	0,70
Koszelewki	117	1,60
Koszelewy	575	7,89
Naguszewo	93	1,28
Nowa Wieś	58	0,80
Prusy	68	0,93
Rapaty	51	0,70
Rumian	310	4,25
Rybno	2 613	35,84
Szczupliny	166	2,28

SOŁECTWO	LICZBA MIESZKAŃCÓW MIEJSCOWOŚCI [os.]	ODSETEK MIESZKAŃCÓW W GMINIE [%]
Truszczyń	276	3,79
Tuczki	418	5,73
Wery	35	0,48
Żabiny	687	9,42
<b>RAZEM</b>	<b>7 290</b>	<b>100</b>

Materiał źródłowy: dane Urzędu Gminy Rybno, stan na 31.12.2015r.

Gęstość zaludnienia gminy Rybno wynosi 49 os/km<sup>2</sup>. Jest to wartość wyraźnie niższa niż średnia gęstość zaludnienia Polski (123 os/km<sup>2</sup>) oraz niższa niż średnia gęstość zaludnienia województwa warmińsko-mazurskiego (60 os/km<sup>2</sup>) czy średnia gęstość zaludnienia powiatu działdowskiego (69 os/km<sup>2</sup>)<sup>41</sup>. Największy odsetek osób zamieszkuje miejscowość Rybno. Mieszka tam 35,84% mieszkańców Gminy.

## TENDENCJE ZMIAN W LICZBIE LUDNOŚCI I ICH DYNAMIKA

Wskaźniki obrazujące tendencję zmian w liczbie ludności w gminie Rybno przedstawiono w tabeli zawierającej zestawienie zmiennych migracji ludności (zameldowania, wymeldowania, saldo migracji), przyrostu naturalnego oraz przyrostu rzeczywistego na przestrzeni lat 1995-2015.

**Tab. 5 Zmienne migracji (zameldowania, wymeldowania, saldo migracji), przyrost rzeczywisty oraz przyrost naturalny w gminie Rybno w latach 1995-2015.**

ROK	ZAMELDOWANIA	WYMELDOWANIA	SALDO MIGRACJI	PRZYROST NATURALNY	PRZYROST RZECZYWISTY
1995	61	103	-42	56	14
1996	62	93	-31	37	6
1997	73	135	-62	75	13
1998	77	99	-22	22	0
1999	59	92	-33	51	18
2000	71	76	-5	25	20
2001	34	56	22	28	50
2002	78	60	18	18	36
2003	59	77	-18	17	-1
2004	56	70	-14	30	16
2005	72	68	4	30	34
2006	65	77	-12	18	6
2007	71	101	-30	13	-17
2008	71	72	-1	51	50
2009	51	80	-29	44	15
2010	57	81	-24	31	7
2011	47	70	-23	25	2
2012	62	84	-22	10	-12
2013	57	91	-34	-3	-37
2014	50	73	-23	24	1
2015	49	84	-35	25	-10

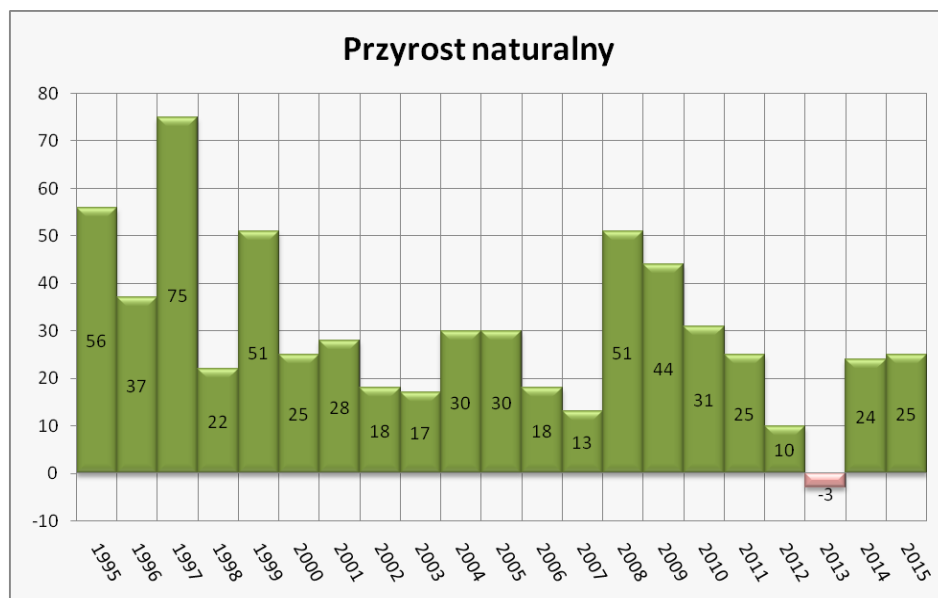
Materiał źródłowy: dane GUS, stan na 31.12.2015.

<sup>41</sup> Materiał źródłowy: dane GUS, stan na 31.12.2015



Saldo migracji (różnica między napływem ludności – zameldowaniami, a odpływem ludności-wymeldowaniami) w gminie Rybno w analizowanym okresie przyjmowało zróżnicowane wartości od -62 osób do 4 osób.

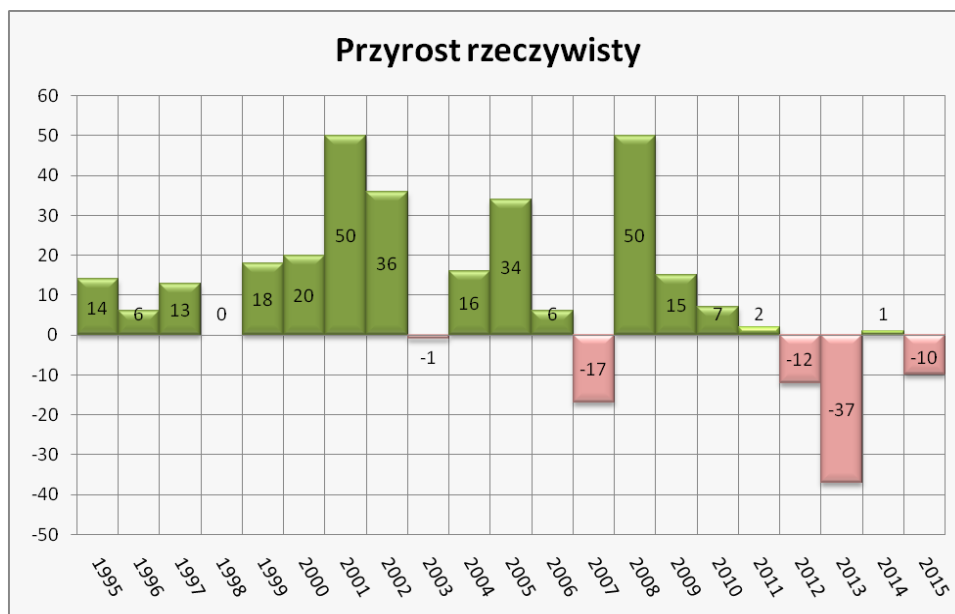
Przyrost naturalny (różnica między liczbą urodzeń żywych a liczbą zgonów) na terenie gminy Rybno w ostatnich kilkunastu latach (1995-2015) osiągał wartości dodatnie (oprócz 2013 roku, gdy osiągnął wartość ujemną). Długotrwały dodatni przyrost naturalny jest korzystnym zjawiskiem z punktu widzenia rozwoju Gminy.



Ryc. 12 Przyrost naturalny w gminie Rybno w latach 1995-2015.

Materiał źródłowy: dane GUS, stan na 31.12.2015.

Przyrost rzeczywisty (przyrost naturalny zestawiony ze współczynnikami migracji) obrazujący rzeczywiste zmiany liczby ludności na terenie gminy Rybno przyjmował wartości od -37 do 50 osób. Przeważnie dodatni wskaźnik przyrostu rzeczywistego w analizowanych latach był konsekwencją dodatniego przyrostu naturalnego, który przewyższał wartościami ujemne saldo migracji.

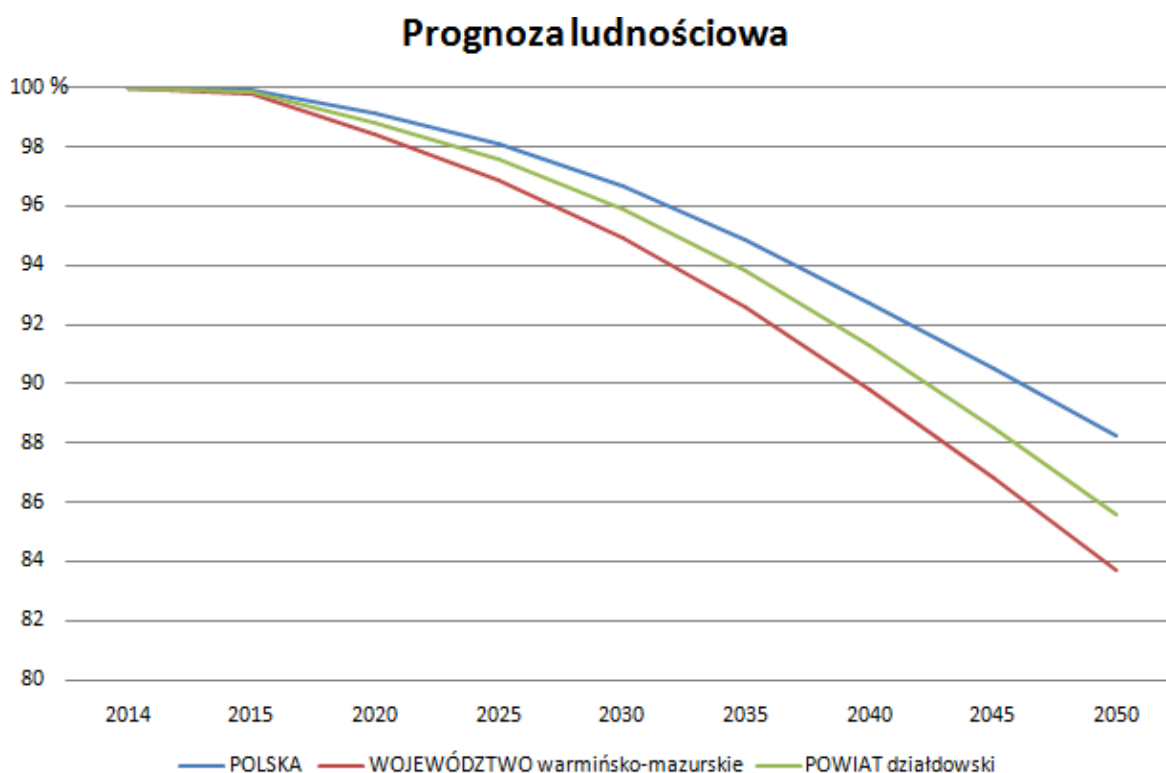


Ryc. 13 Przyrost rzeczywisty w gminie Rybno w latach 1995-2015.

Materiał źródłowy: dane GUS, stan na 31.12.2015.

## PROGNOZA LICZBY LUDNOŚCI

Zachodzące aktualnie w Polsce i Unii Europejskiej procesy ludnościowe określane są mianem „drugiego przejścia demograficznego” i charakteryzują się m.in. spadkiem liczby urodzeń i zgonów, przesuwaniem średniego wieku rodzenia i tworzenia związków, wzrostem liczby rozwodów oraz niską dzietnością. W najbliższych kilkudziesięciu latach przewiduje się stopniowy ubytek liczby ludności w Polsce oraz znaczące zmiany struktury wiekowej<sup>42</sup>. Prognozę w tendencji zmian liczby ludności do 2050 r. w stosunku do 2014r. (2014r.=100%) dla kraju, województwa warmińsko-mazurskiego i powiatu działdowskiego zaprezentowano na poniższym wykresie:



Ryc. 14 Prognoza tendencji zmian liczby ludności do 2050 r. w stosunku do 2014r. (2014r.=100%) dla Polski, województwa warmińsko-mazurskiego i powiatu działdowskiego.

Materiał źródłowy: dane GUS, stan na 31.12.2015.

W perspektywie do 2020 r. szacuje się, że ubytek liczby ludności wyniesie: w Polsce średnio ok. 0,8%, w województwie warmińsko-mazurskim średnio o ok. 1,6%, oraz w powiecie działdowskim średnio o ok. 1,2%. Natomiast w perspektywie 2050 r. szacuje się, że ubytek liczby ludności wyniesie: w Polsce średnio ok. 11,7%, w województwie warmińsko-mazurskim średnio ok. 16,3% oraz w powiecie działdowskim średnio ok. 14,4%<sup>43</sup>.

Uwzględniając tendencje zmian ludnościowych obserwowanych w ostatnich latach na terenie gminy Rybno oraz prognozy ludnościowe dla Polski, województwa warmińsko-mazurskiego i powiatu działdowskiego, **przewiduje się sukcesywny, powolny spadek liczby ludności w gminie Rybno**. Należy jednocześnie podkreślić, że przewidywanie zmian w liczbie ludności zawsze jest obarczone dużą niepewnością i zależne jest od postępujących procesów globalizacyjnych oraz stale zmieniających się postaw światopoglądowych ludności.

<sup>42</sup> Materiał źródłowy: Prognoza ludności na lata 2014-2050, 2014, GUS, Warszawa.

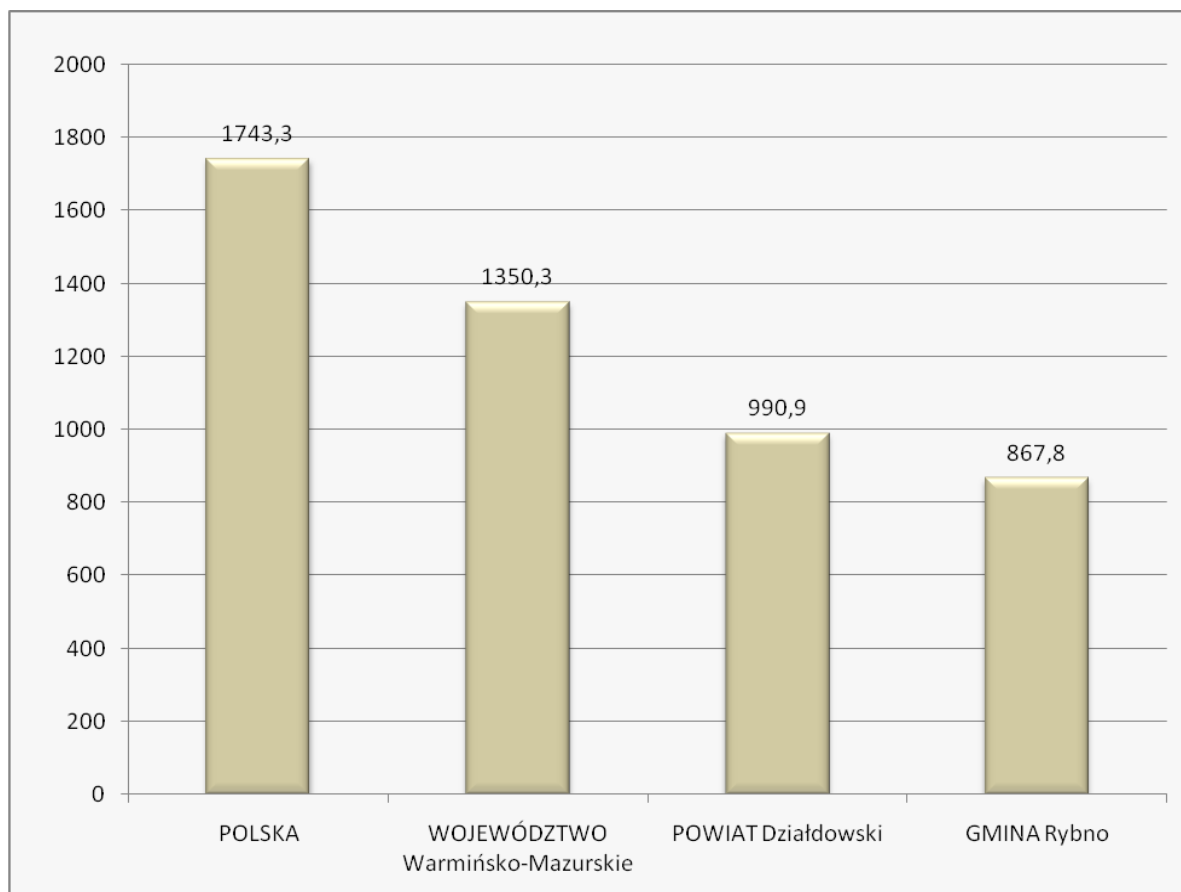
<sup>43</sup> Główny Urząd Statystyczny. GUS publikuje prognozy ludności w odniesieniu do kraju, województwa, podregionów i powiatów, nie publikuje natomiast prognoz w odniesieniu do gmin.

### 3.2.2 DZIAŁALNOŚĆ GOSPODARCZA

#### GOSPODARKA LOKALNA, SEKTORY I RODZAJE PODMIOTÓW GOSPODARCZYCH

Na terenie gminy Rybno zarejestrowanych jest łącznie 405 podmiotów gospodarczych, co stanowi ok. 9,76% wszystkich podmiotów z tego rodzaju zarejestrowanych na terenie powiatu działdowskiego<sup>44</sup>.

Liczbę zarejestrowanych podmiotów gospodarczych w przeliczeniu na 10 tys. osób w wieku produkcyjnym, w odniesieniu do gminy Rybno oraz Polski, województwa warmińsko-mazurskiego i powiatu działdowskiego przedstawia poniższy diagram:



**Ryc. 15 Liczba podmiotów gospodarczych w przeliczeniu na 10 tys. osób w wieku produkcyjnym w gminie Rybno, powiecie działdowskim, województwie warmińsko-mazurskim i Polsce.**

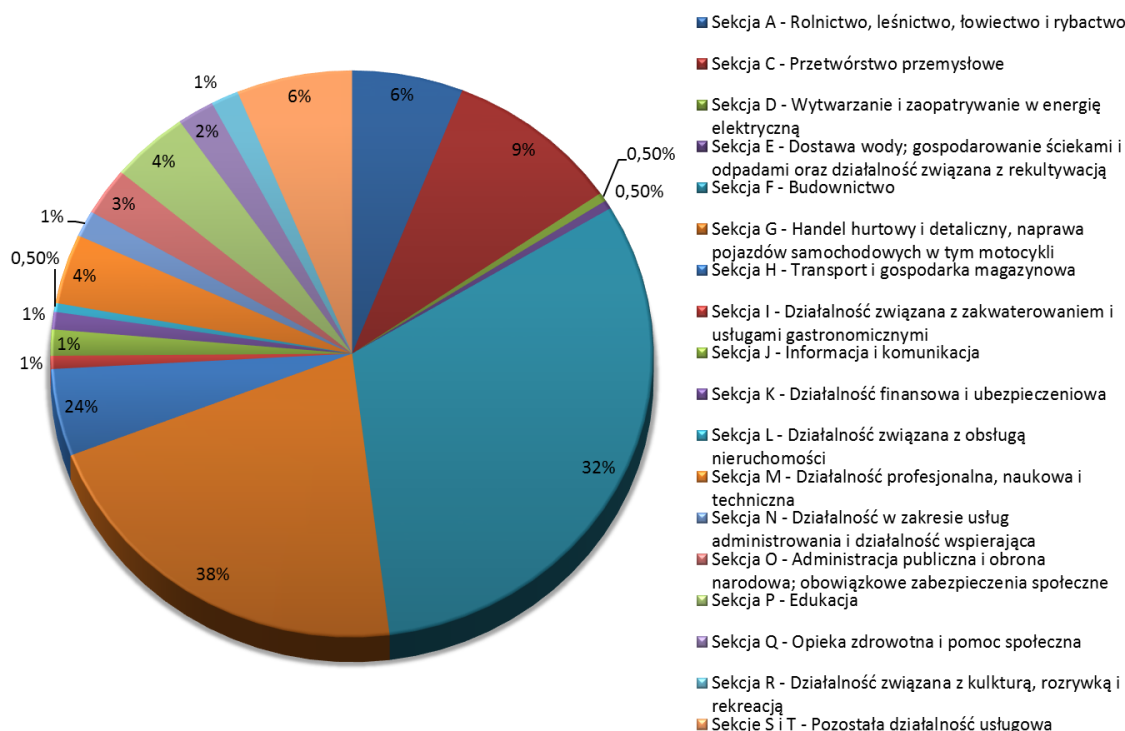
Materiał źródłowy: dane GUS, stan na 31.12.2015

Jak wynika z danych zamieszczonych powyżej na 10 tys. osób w wieku produkcyjnym w gminie Rybno przypada 868 podmiotów gospodarczych, podczas gdy średnio w Polsce jest to 1743, w województwie warmińsko-mazurskim 1350, a w powiecie działdowskim 991 podmiotów gospodarczych.

W gminie Rybno w sektorze rolniczym zarejestrowane są 24 podmioty gospodarcze, w sektorze przemysłowym i budowlanym jest to 169 podmiotów gospodarczych, a pozostałe 212 podmioty gospodarcze obejmują szeroko pojęty sektor usługowy (handel, transport, gastronomię, administrację itd.).

<sup>44</sup> Materiał źródłowy: dane GUS – podmioty gospodarki narodowej w rejestrze REGON, stan na 31.12.2014

Procentowy udział poszczególnych grup podmiotów gospodarczych (sekcje PKD 2007) zarejestrowanych w gminie Rybno w 2015r. obrazuje diagram:



**Ryc. 16 Udział poszczególnych grup podmiotów gospodarczych w gminie Rybno.**

Materiał źródłowy: dane GUS – podmioty gospodarki narodowej w rejestrze REGON wg sekcji PKD 2007, stan ma 31.12.2015.

Do największych przedsiębiorców na terenie gminy Rybno zaliczyć należy<sup>45</sup>:

- Zakład Mięсны Józef Malinowski,
- Przedsiębiorstwo Produkcyjno-Handlowe "GRALBET" Sp. z o.o.,
- "BUSZREM" S.A.,
- Firma Produkcyjno – Usługowo – Handlowa „EUROSTYL” Łukasz Witkowski,
- KIM Sp. z o.o., Gralewo Stacja,
- Firma „MAZUR” Usługi Autokarowe, Jędrzej Podowski,
- Restauracja JEZIORANKA
- Zakład Produkcyjno – Usługowo – Handlowy „MONTER” Witold Ćwiek,
- Przedsiębiorstwo Produkcyjno – Handlowo – Usługowe S.C. Magdalena Szczepańska, Jakub Szczepański,
- „Świtezianka” Raczyńska Maria,
- Sklep ogólnospożywczy Delikata Alfred Tanasiewicz,
- Jan Rozentalski, Adam Rozentalski, Zakład Usług Leśnych,
- Zakład Usług Leśnych Elżbieta i Paweł Jędrzejewscy,
- Spółdzielnia Kótek Rolniczych w Rybnie,
- Trans-Wap Janusz Nowakowski,
- SIWY – DYM,
- Jar–Bud Jarosław Wiśniewski,
- Dariusz Sulej PPHU Export Import,
- Kłós-Bud Tomasz Kłósowski,
- Instalacje Budowlane Michał Chmielewski,

<sup>45</sup> Materiał źródłowy: dane Urzędu Gminy Rybno

- Usługi Remontowo-Budowlane Zbigniew Wrombel,
- Zakład Usług Wodnych Zbigniew Nazar,
- Usługi Budowlane Labicki Przemysław,
- Usługi Tartaczne Hillar Aleksander,
- PPH Kosz-lew Sp. z o.o. Janina Gutowska,
- Stacja Paliw,
- Z.P. U.H. STOL – BUD Producent Frontów Meblowych i Mebli
- Roboty ogólnobudowlane Tylman Sławomir,
- Hodowla drobiu Ariel Maciołek,
- Stacja paliw PEGAS,
- Gospodarstwo Rolno – Produkcyjne Gorzelnia Rolnicza,
- Meble na wymiar Rafał Kamiński.

## GOSPODARKA ROLNA

Gmina Rybno posiada charakter rolniczy. W strukturze użytkowania gruntów przeważają użytki rolne, które zajmują łącznie ok. 58,6% ogólnej powierzchni Gminy. Spośród użytków rolnych, zdecydowanie przeważają grunty orne (ok. 77,5% użytków rolnych i 45,4% terenów Gminy), zaś łąki i pastwiska zajmują ok. 18,1% przestrzeni opracowania. Lasy porastają ok. 19,4% terenów gminnych<sup>46</sup>.

Na terenie gminy Rybno istnieje 613 gospodarstw rolnych. Struktura wielkościowa gospodarstw rolnych w gminie Rybno została zaprezentowana w poniższej tabeli:

Tab. 6 Struktura wielkościowa gospodarstw rolnych w gminie Rybno.

POWIERZCHNIA	≤ 1 ha	1-5 ha	5-10 ha	10-15 ha	≥15 ha
Liczba gospodarstw	153	152	88	84	136
Udział w ogólnej liczbie gospodarstw	25,0%	24,8%	14,4%	13,7%	22,1%

Materiał źródłowy: dane GUS – Powszechny Spis Rolny 2010.

## 3.3 INFRASTRUKTURA W GMINIE

### 3.3.1 OBIEKTY I URZĄDZENIA PUBLICZNE

Na terenie gminy Rybno obiekty i urządzenia publiczne różnią się m.in. stanem technicznym, powierzchnią zabudowy, wiekiem czy zastosowaną technologią, a tym samym odznaczają się zróżnicowaną energochłonnością.

W obszarze Gminy funkcjonują następujące **budynki i obiekty użyteczności publicznej**:

Tab. 7 Budynki i obiekty użyteczności publicznej na terenie gminy Rybno.

LP.	NAZWA OBIEKTU	ADRES	POW. OGRZEWANA [m <sup>2</sup> ]	RODZAJ PALIWA DO OGRZEWANIA
1	Ośrodek Zdrowia w Rybnie	ul. Zajeziorna 58 13-220 Rybno	335,00	węgiel
2	Urząd Gminy Rybno	ul. Lubawska 15 13-220 Rybno	400,00	ekogroszek

<sup>46</sup> Materiał źródłowy: dane GUS, stan na 31.12.2014

LP.	NAZWA OBIEKTU	ADRES	POW. OGRZEWANA [m <sup>2</sup> ]	RODZAJ PALIWA DO OGRZEWANIA
3	Szkoła Podstawowa w Koszelewach	Koszelewy 78 13-206 Płońnica	393,00	ekogroszek
4	Szkoła Podstawowa w Żabinach	Żabiny 26 13-220 Rybno	342,00	węgiel
5	Zespół Szkół w Rybnie	ul. Sportowa 24 13-220 Rybno	165,00	olej opałowy
6	Szkoła Podstawowa w Rybnie	ul. Wyzwolenia 12 13-220 Rybno	1685,60	olej opałowy
7	Szkoła Podstawowa w Jeglii	Jeglia 10 13-220 Rybno	932,25	olej opałowy
8	Szkoła Podstawowa w Rumianie	Rumian 12 13-220 Rybno	736,80	olej opałowy
9	Szkoła Podstawowa/ Niepubliczne Gimnazjum w Hartowcu	Hartowiec 40 13-220 Rybno	932,25	olej opałowy
10	Przedszkole w Rybnie	ul. Lubawska 15 13-220 Rybno	270,00	ekogroszek
11	Samorządowa Instytucja Kultury Gminna Biblioteka Publiczna w Rybnie	ul. Wyzwolenia 10 13-220 Rybno	423,30	olej opałowy
12	Ośrodek Sportu i Rekreacji w Rybnie	ul. Sportowa 24a 13-220 Rybno	1 439,40	olej opałowy
13	Remizo - świetlica w Dębieniu	Dębień	167,22	pelet
14	Świetlica Gralewo Stacja	Gralewo Stacja	0,00	nie dotyczy
15	Świetlica w Jeglii	Jeglia	140,00	olej opałowy
16	Remizo świetlica w Koszelewach	Koszelewy	640,22	pelet
17	Świetlica w Naguszewo - Groszki	Groszki	160,00	drewno
18	Świetlica w Prusach	Prusy	156,00	drewno/węgiel
19	Świetlica w Rapatach	Rapaty	100,00	gaz LPG
20	Remizo - świetlica w Rumianie	Rumian 13-220 Rybno	246,30	drewno/węgiel
21	Świetlica w Sołectwie Tuczki	Tuczki	269,50	pelet
22	Remizo - świetlica w Żabinach	Żabiny 13-220 Rybno	294,21	węgiel
23	Remizo - świetlica w Grądach	Grądy	63,36	drewno/węgiel
24	Remizo - świetlica w Rybnie	ul. Lubawska 15 13-220 Rybno	400,00	ekogroszek
25	Świetlica w Sołectwie Gronowo	Gronowo	156,00	drewno/węgiel
26	Remizo - świetlica w Truszczynach	Truszczyny	176,12	drewno/węgiel
27	Budynek mieszkalny w Nowej Wsi	Nowa Wieś 15	160,00	drewno/węgiel
28	Budynek po sklepie w Nowej Wsi	Nowa Wieś	60,00	drewno/węgiel

Materiał źródłowy: dane Urzędu Gminy Rybno.

Do urządzeń publicznych należy zaliczyć także obiekty tworzące **oświetlenie uliczne w postaci 639 szt. opraw świetlnych**, w tym **358 szt. opraw sodowych oraz 281 szt. opraw rtęciowych**. Łączna ilość zamówionej mocy na oświetlenie uliczne na terenie gminy Rybno za 2015 roku wyniosła 298,2 kW<sup>47</sup>.

<sup>47</sup> Materiał źródłowy: dane Urzędu Gminy Rybno

Ponadto, w posiadaniu Gminy znajduje się **tabor samochodowy** w postaci pojazdów specjalnych i samochodów osobowych.

**Tab. 8 Wykaz pojazdów będących własnością samorządu gminy Rybno.**

MARKA	POJEMNOŚĆ SILNIKA [cm <sup>3</sup> ]	RODZAJ PALIWA
FIAT Seicento	1 108	benzyna
KIA	2 476	olej napędowy
MERCEDES BENZ Sprinter	2 987	olej napędowy
Kosiarka RX 535	b.d.	benzyna
Kosiarka RX 343	b.d.	benzyna
FORD Transit	2 402	olej napędowy
FORD Transit	2 198	olej napędowy
STAR 266	6 842	olej napędowy
FORD Transit	2 402	olej napędowy
STAR 266	4 580	olej napędowy
MAN	6 871	olej napędowy
JELCZ	11 100	olej napędowy
VOLKSWAGEN Transporter T4	2 461	olej napędowy
FORD Transit	2 402	olej napędowy
MERCEDES BENZ Atego	7 698	olej napędowy
Skuter	50	benzyna

Materiał źródłowy: dane Urzędu Gminy Rybno.

Szczegółowa charakterystyka budynków, obiektów i urządzeń użyteczności publicznej, za funkcjonowanie których odpowiedzialny jest samorząd lokalny dokonana została w Bazowej Inwentaryzacji Emisji (BEI), stanowiącej część Planu Gospodarki Niskoemisyjnej dla gminy Rybno.

### 3.3.2 OBIEKTY NIEPUBLICZNE, W TYM ZASOBY MIESZKANIOWE

Do obiektów niepublicznych w gminie Rybno mających wpływ na gospodarowanie energią należy zliczyć:

- budynki i urządzenia usługowe niekomunalne,
- budynki mieszkalne,
- zakłady produkcyjne.

Zgodnie z danymi Urzędu Gminy Rybno na terenie Gminy funkcjonuje 1 700 budynków mieszkalnych, samych mieszkań jest natomiast 1 925. Zgodnie z danymi GUS podstawowe wskaźniki zasobów mieszkaniowych dla gminy Rybno prezentują się następująco<sup>48</sup>:

- całkowita powierzchnia użytkowa mieszkań w gminie: 162 855 m<sup>2</sup>,
- przeciętna powierzchnia użytkowa 1 mieszkania: 84,6 m<sup>2</sup>,
- przeciętna powierzchnia użytkowa mieszkania na 1 osobę: 22,3 m<sup>2</sup>,
- mieszkania na 1000 mieszkańców: 263,3 szt.

<sup>48</sup> Materiał źródłowy: Energia

### 3.3.3 SYSTEM ELEKTROENERGETYCZNY

Zasilanie odbiorców na terenie gminy Rybno odbywa się z Głównych Punktów Zasilających (GPZ) 110/15 kV: Działdowo, Lidzbark Welski – znajdujących się poza granicami administracyjnymi Gminy oraz Głównego Punktu Zasilającego 110/15 kV Tuczki, znajdującego się na obszarze gminy Rybno. GPZ zasilają poza gminą Rybno, również sąsiednie gminy. Teren gminy Rybno zasilany jest przez osiem linii SN, dla których w przypadkach awaryjnych, poprzez zmianę podziału sieci, istnieje możliwość zasilania obszaru poprzez inną linię SN.

**Tab. 9 Zestawienie stacji GPZ 110/15kV.**

LP.	NAZWA GPZ	NAPIĘCIE TRANSFORMACJI	ILOŚĆ TRANSFORMATORÓW W [szt.]	MOC TRANSFORMATORÓW
1	GPZ Działdowo (lokalizacja gmina Działdowo)	110/15kV	2	25 MVA 25 MVA
2	GPZ Lidzbark Welski (lokalizacja gmina Lidzbark Welski)	110/15kV	2	10 MVA 10 MVA
3	GPZ Tuczki (lokalizacja gmina Rybno)	110/15kV	2	10 MVA 10 MVA

Materiał źródłowy: ENERGA-OPERATOR SA.

Przez obszar gminy Rybno przebiegają następujące linie:

- WN o długości 7,6 km,
- SN napowietrzne o długości 122,2 km,
- SN kablowe o długości 0,4 km,
- nN napowietrzne o długości 139,1 km,
- nN kablowe o długości 14,1 km,
- przyłącza napowietrzne w ilości 1 559 sztuk o łącznej długości 25,6 km,
- przyłącza kablowe w ilości 225 sztuk o łącznej długości 5,2 km.

Na terenie Gminy Rybno znajduje się odnawialne źródło energii przyłączone do sieci – jest to mała elektrownia wodna zlokalizowana w miejscowości Tuczki o mocy zainstalowanej 0,050 MW.

Ogólny stan techniczny urządzeń zasilających teren gminy Rybno jest dobry. Na bieżąco prowadzone są prace polegające na wymianie wyeksploatowanych urządzeń na nowe, zmniejszające możliwość wystąpienia awarii. Dodatkowo, prowadzone są działania mające na celu zwiększenie przepustowości linii SN.

W miarę wzrostu zapotrzebowania na energię elektryczną na całym terenie gminy Rybno na bieżąco planowana jest rozbudowa sieci elektroenergetycznej na napięciu WN, SN i Nn z przyłączami do sieci.

### 3.3.4 SYSTEM CIEPŁOWNICZY

Na terenie gminy Rybno nie istnieje centralny system ciepłowniczy. Zasilanie odbiorców w ciepło opiera się na ogrzewaniu rozproszonym, indywidualnym. Głównie są to kotły na paliwo stałe (węgiel, drewno), rzadziej gaz płynny, olej opałowy. Budynki użyteczności publicznej zlokalizowane na terenie Gminy ogrzewane są przede wszystkim przy wykorzystaniu paliw węglowych oraz oleju opałowego – por. rozdz. 3.3.1.

### 3.3.5 ODNAWIALNE ŹRÓDŁA ENERGII ELEKTRYCZNEJ LUB CIEPLNEJ

Odnawialne źródła energii (OZE) są to takie źródła energii, które ulegają odnowieniu w naturalnych procesach, w związku z czym ich używanie nie wiąże się z długotrwałym deficytem



źródła. OZE stanowią alternatywę dla tradycyjnych i nieodnawialnych źródeł energii (paliw kopalnych). W warunkach polskich możliwości rozwoju OZE obejmują przede wszystkim:

- energię promieniowania słonecznego,
- energię wody,
- energię wiatru,
- energię zasobów geotermalnych głębokich,
- energię otoczenia pozyskiwaną przez pompy ciepła, w tym geotermia płytka,
- energię wytworzoną z biopaliw stałych, biogazu i biopaliw ciekłych.

Pozyskiwanie energii z odnawialnych źródeł jest zdecydowanie bardziej przyjazne środowisku aniżeli pozyskiwanie jej ze źródeł tradycyjnych (paliw kopalnych). Wskutek wykorzystania energii odnawialnej ogranicza się szkodliwe oddziaływanie energetyki na środowisko, zwłaszcza zmniejsza się emisję substancji szkodliwych do atmosfery. Rozwój wykorzystania energii odnawialnej prowadzony jest w obszarach<sup>49</sup>:

- pozyskiwania energii elektrycznej,
- pozyskiwania ciepła i chłodu,
- pozyskiwania biokomponentów wykorzystywanych w paliwach ciekłych i biopaliwach ciekłych.

**Na terenie gminy Rybno nie funkcjonują duże instalacje wykorzystujące energię odnawialną do produkcji energii elektrycznej lub ciepłej<sup>50</sup>.** W zakresie dużych instalacji OZE działania samorządu gminnego powinny skupić się na właściwym planowaniu przestrzennym, uwzględniającym z jednej strony potrzeby w zakresie energetyki, a z drugiej potrzeby ochrony przestrzeni Gminy, jej walorów środowiskowych i krajobrazowych oraz warunków życia ludzi przed negatywnym wpływem dużych instalacji OZE. Zagadnienie powinno być przedmiotem analiz przestrzennych na etapie sporządzania dokumentów planowania przestrzennego Gminy<sup>51</sup>.

W kontekście **mikroinstalacji lub małych instalacji OZE<sup>52</sup>, aktualnie na terenie Gminy funkcjonuje mała elektrownia wodna (MEW) o mocy zainstalowanej 50 kW. W zależności od przepływu wody ilość wytwarzanej energii może osiągać 130-240 MWh/rok<sup>53</sup>.** Z badań ankietowych wynika, że znikomy odsetek obiektów w Gminie korzysta z instalacji OZE. Na terenie gminy Rybno wśród paliw wykorzystywanych w indywidualnych źródłach ciepła znaczny udział przypada na biomasę (drewno, pelet).

<sup>49</sup> Materiały informacyjne Ministerstwa Gospodarki.

<sup>50</sup> Materiał źródłowy: dane Urzędu Gminy Rybno.

<sup>51</sup> W myśl Ustawy z dnia 27 marca 2003 o planowaniu i zagospodarowaniu przestrzennym (tekst jedn.: Dz. U. 2016, poz. 778) rozwój energetyki odnawialnej wymaga uwzględnia w dokumentach planistycznych gmin (SUIKZP i MPZP):

- zgodnie z Art. 10 ust. 2a w/w Ustawy – jeżeli na obszarze gminy przewiduje się wyznaczenie obszarów, na których rozmieszczone będą urządzenia wytwarzające energię z odnawialnych źródeł energii o mocy przekraczającej 100 kW, a także wyznaczenie stref ochronnych tych urządzeń, związanych z ograniczeniami w zabudowie oraz zagospodarowaniu i użytkowaniu terenu w studium uwarunkowań i kierunków zagospodarowania przestrzennego ustala się ich rozmieszczenie;
- zgodnie z Art. 15 ust. 2a w/w Ustawy – granice terenów pod budowę urządzeń wytwarzającej energię z odnawialnych źródeł energii o mocy przekraczającej 100 kW oraz granice ich stref ochronnych związanych z ograniczeniami w zabudowie, zagospodarowaniu i użytkowaniu terenu oraz występowaniem znaczącego oddziaływania tych urządzeń na środowisko określa się w miejscowym planie zagospodarowania przestrzennego.

<sup>52</sup> Zgodnie z Ustawą z dnia 20 lutego 2015 r. o odnawialnych źródłach energii (Dz. U. 2015 poz. 478 z późn. zm.):

- mikroinstalacja OZE oznacza instalację odnawialnego źródła energii o łącznej mocy zainstalowanej elektrycznej nie większej niż 40 kW, przyłączonej do sieci elektroenergetycznej o napięciu znamionowym niższym niż 110 kV lub o mocy osiągalnej ciepłej w skojarzeniu nie większej niż 120 kW;
- mała instalacja OZE oznacza instalację odnawialnego źródła energii o łącznej mocy zainstalowanej elektrycznej większej niż 40 kW i nie większej niż 200 kW, przyłączonej do sieci elektroenergetycznej o napięciu znamionowym niższym niż 110 kV lub o mocy osiągalnej ciepłej w skojarzeniu większej niż 120 kW i nie większej niż 600 kW;

<sup>53</sup> Materiał źródłowy: dane Urzędu Gminy Rybno, Firma Eko Małgorzata i Piotr Hillar

Rozwój mikroinstalacji i małych instalacji OZE ma na celu przede wszystkim zaspokojenie lokalnego zapotrzebowania na energię, z uwagi na to, że większe instalacje produkują energię głównie do większej sieci. Priorytetem Planu Gospodarki Niskoemisyjnej powinno być przede wszystkim ograniczenie zużycia energii finalnej i wzrost wykorzystania OZE po stronie popytu generowanego przez użytkowników w Gminie. Biorąc pod uwagę, że rozwój mikroinstalacji i/lub małych instalacji OZE ma na celu zaspokojenie lokalnego zapotrzebowania na energię, podczas gdy duże instalacje OZE produkują energię głównie do większej sieci, pożądany jest przede wszystkim rozwój mikroinstalacji i/lub małych instalacji OZE, które będą zastępować tradycyjne źródła energii (zwłaszcza ciepłej i elektrycznej, ewentualnie energii chłodu) oraz wspomagać miejscową produkcję energii elektrycznej, a tym samym ograniczać emisję dwutlenku węgla.

### 3.3.6 SYSTEM GAZOWNICZY<sup>54</sup>

Gmina Rybno nie posiada obecnie systemu gazowniczego. Gmina Rybno podpisała list intencyjny z Polską Spółką Gazownictwa Sp. z o.o. Oddział w Warszawie Zakład w Ciechanowie, będącą spółką Polskiego Górnictwa Naftowego i Gazownictwa S.A. w sprawie podjęcia działań doprowadzenia sieci gazowej i wykonania stacji redukcyjnej na terenie gminy Rybno.

### 3.3.7 SYSTEM WODNO-KANALIZACYJNY

Stopień zwodociągowania gminy Rybno wynosi 96,4%. Długość sieci wodociągowej na terenie Gminy wynosi 117,34 km, z sieci wodociągowej korzysta ok. 7 089 mieszkańców. Do zaopatrzenia ludności w wodę wykorzystywane są:

- Stacja Uzdatniania Wody w Rybnie,
- Hydrofornia w Hartowcu,
- Hydrofornia w Gralewie Stacji,
- Hydrofornia w Koszelewach.

**Tab. 10 Sieć wodociągowa w gminie Rybno.**

WSKAŹNIK	WARTOŚĆ
Stopień zwodociągowania	96,4%
Długość sieci wodociągowej	117,4 km
Ilość osób korzystających z sieci	7 089 os.
Ilość wody dostarczonej do gospodarstw	211,2 dam <sup>3</sup>
Ilość przyłączy wodociągowych	1835 szt.
Średnie zużycie wody na jednego mieszkańca	30,3 m <sup>3</sup> /rok

Materiał źródłowy: dane Urzędu Gminy Rybno, stan na 31.12.2015 r.

W przypadku wystąpienia na terenie gminy Rybno sytuacji awaryjnej dotyczącej braku możliwości zaopatrzenia mieszkańców Gminy w wodę dobrej jakości z wodociągów publicznych, przewidziane jest wykorzystanie w tym celu ujęć awaryjnych. Na terenie Gminy, w miejscowości Rybno, znajduje się jedna studnia awaryjna o łącznej wydajności dobowej wynoszącej 4 200 m<sup>3</sup>/d.

<sup>54</sup> Opis systemu gazowniczego opracowany na podstawie:

- danych Polskiej Spółki Gazownictwa sp. z o.o. oddział w Warszawie oraz dane PGNiG Obrót Detaliczny sp. z o.o.,
- aktualnie obowiązujących dokumentów strategicznych gminy Rybno,
- danych Urzędu Gminy Rybno.

Na terenie Gminy funkcjonuje sieć kanalizacyjna o długości 44,65 km. Z gminnej sieci kanalizacyjnej korzysta ok. 54,9% mieszkańców Gminy.

**Tab. 11 Sieć kanalizacyjna w gminie Rybno.**

WSKAŹNIK	WARTOŚĆ
Stopień skanalizowania	54,9%
Długość sieci kanalizacyjnej	44,65 km
Ilość osób korzystających z sieci	4 011 os.
Ilość przyłączy do budynków	924 szt.
Ilość ścieków odprowadzana	121,5 dam <sup>3</sup>
Ilość zbiorników bezodpływowych	854 szt.
Ilość przydomowych oczyszczalni ścieków w Gminie	5 szt.

Materiał źródłowy: dane Urzędu Gminy Rybno, dane GUS, stan na 31.12.2015.

Na obszarze Gminy zlokalizowana jest jedna oczyszczalnia ścieków w miejscowości Rybno, która obsługuje przede wszystkim miejscowość Rybno. Ze względu na niewystarczające nasycenie terenu Gminy siecią kanalizacyjną, odpady płynne są odprowadzane również do przydomowych oczyszczalni ścieków oraz są gromadzone w zbiornikach bezodpływowych (tzw. „szamb”), skąd ścieki odbierane są za pomocą samochodów asenizacyjnych.

### 3.3.8 SYSTEM GOSPODARKI ODPADAMI

Gmina Rybno objęta jest regionalnym systemem gospodarki odpadami województwa warmińsko-mazurskiego, funkcjonującym w oparciu o tzw. regiony gospodarki odpadami komunalnymi.

Podstawą funkcjonowania regionalnego systemu gospodarki odpadami komunalnymi na terenie województwa, w tym na terenie Gminy, jest tzw. Plan gospodarki odpadami – aktualnie obowiązuje „Plan gospodarki odpadami dla województwa warmińsko-mazurskiego na lata 2016-2022”, przyjęty Uchwałą Nr XXIII/523/16 Sejmiku Województwa Warmińsko-Mazurskiego z dnia 28 grudnia 2016 roku. Istotne są także Uchwały Sejmiku Województwa w sprawie wykonania Planu gospodarki odpadami.

Gmina Rybno zlokalizowana jest w Regionie Zachodnim gospodarki odpadami, do obsługi którego zgodnie z w/w Planem przewidziano regionalne instalacje do przetwarzania odpadów komunalnych (RIPOK) zlokalizowane w: Rudnie, Działdowie/Zakrzewie, Różankach i Wilkowie. Przewidziano także instalacje do zastępczej do obsługi Regionu, na wypadek awarii instalacji regionalnej lub niemożliwości przyjmowania odpadów przez instalację regionalną z innych przyczyn. Żadna z instalacji nie znajduje się na terenie gminy Rybno.

Gmina Rybno pełni rolę członka Ekologicznego Związku Gmin „Działdowszczyzna”. Odpady z terenu gminy Rybno deponowane są lub unieszkodliwiane na składowisku w Zakrzewie, Ciechanówku i Rudnie. W roku 2006 zakończono eksploatację składowiska odpadów w miejscowości Dębień. Obecnie na terenie Gminy nie funkcjonuje żadne składowisko odpadów.

Jako członek Związku Gmin „Działdowszczyzna”, od 2004 roku Gmina Rybno realizuje selektywną zbiórkę odpadów. W zasięgu selektywnej zbiórki odpadów jest ponad 95% mieszkańców gminy. Na obszarze gminy nie prowadzi się wydzielonej zbiórki odpadów biodegradowalnych.

System gospodarki odpadami w Gminie Rybno funkcjonuje prawidłowo i jest dostosowany do wymogów i standardów wspólnotowych i krajowych. Gospodarka odpadami odbywa się w oparciu o funkcjonowanie regionalnego systemu. Instalacje do obsługi Regionu Zachodniego, w którym położona jest Gmina, zlokalizowane są poza jej granicami administracyjnymi.

### 3.3.9 INFRASTRUKTURA KOMUNIKACYJNA

Sieć dróg publicznych w gminie Rybno tworzą: droga wojewódzka Nr 538, drogi powiatowe i drogi gminne. Wykaz dróg przebiegających przez teren gminy Rybno zawiera tabela:

Tab. 12 Drogi wojewódzkie, powiatowe i gminne przebiegające przez teren gminy Rybno.

DROGI WOJEWÓDZKIE		
NR DROGI ROGI	PRZEBIEG DROGI	DŁUGOŚĆ W GRANICACH GMINY [KM]
538	Grodziczno-Rybno-Uzdowo	19,0
DROGI POWIATOWE		
NR DROGI ROGI	PRZEBIEG DROGI	DŁUGOŚĆ W GRANICACH GMINY [KM]
1254 N	Tuszewo - gr. pow. Truszczyzny - Dębień	4,324
1255 N	Dąbrówno - Tuczeki - Płońnica - Gródki	12,896
1256 N	Dębień - Rumian - Groszki - Lewałd Wielki	7,646
1267 N	Wierzbica - Gutowo - Rumian - Rybno	6,134
1274 N	(Ostaszewo) gr. pow. - Gronowo - Rybno - dr. woj. 538	7,610
1280 N	(dr. woj. 544) Lidzbark - Koszelewy	5,626
1282 N	dr. 1255 N - Galewo - Galewo Stacja	0,221
1349 N	dr. woj. 538 - Jeglia - Gronowo	2,805
1373 N	dr. 1236 N - Galewo - Turza Wielka - Filice (dr. woj. 542)	2,829
<b>RAZEM POWIATOWE</b>		<b>50,091</b>
DROGI GMINNE		
NR DROGI	PRZEBIEG DROGI	DŁUGOŚĆ W GRANICACH GMINY [KM]
185001 N	gr. gm. (Zwiniarz) - Hartowiec (dr. 538)	1,980
185002 N	Hartowiec (wieś) - (dr. 538 - Oś. Iskra)	0,330
185003 N	dr. gm. nr 185002 N (Hartowiec) - gr. gm.	1,349
185004 N	dr. wojew. nr 538 - dr. gm. nr 185003 N (Hartowiec)	0,280
185005N	Hartowiec - dr. gm. nr 185006 N (Truszczyzny)	2,778
185006 N	Hartowiec - dr. pow. nr 1254 N (Truszczyzny)	3,240
185007 N	dr. gm. nr 185003 N - Jeglia	1,960
185008 N	Jeglia - Dębień	1,700
185009 N	dr. pow. nr 1349 N (Jeglia) - dr. pow. nr 1274 N (Gronowo)	1,500
185010 N	dr. pow. nr 1274 N (Kostkowo) - Grądy - gr. gm.	3,716
185011 N	dr. gm. nr 185010 N - Wery - Kopaniarze - dr. pow. nr 1274 N (Kostkowo)	4,600
185012 N	dr. pow. nr 1274 N (Kostkowo) - dr. gm. nr 185011 N	0,700
185013 N	Rybno - dr. pow. nr 1274 N (Kostkowo)	2,480
185014 N	Rybno ul. Dworcowa	0,588
185015 N	Rybno (stacja PKP)	0,850
185016 N	Rumian - Truszczyzny - dr. pow. nr 1267 N (Rumian)	3,480

185017 N	Rybno ul. Zajeziorna	1,150
185018 N	Rybno ul. Obwodowa	0,430
185019 N	Rybno ul. Łąkowa	0,315
185020 N	Rybno ul. Górna	0,198
185021 N	Rybno ul. Grunwaldzka	0,112
185022 N	Rybno ul. Kolejowa	0,395
185023 N	Rybno ul. Nowa	0,205
185024 N	Rybno ul. Poprzeczna	0,199
185025 N	Rybno ul. Rzemieślnicza	0,216
185026 N	Rybno ul. Stoneczna	0,178
185027 N	Rybno ul. 1 Maja	0,175
185028 N	Rybno ul. 22 Lipca	0,585
185029 N	Rybno ul. Piaskowa	0,200
185030 N	Rybno ul. Polna	0,183
185031 N	Rybno ul. Stroma	0,199
185032 N	Rybno ul. Krótka	0,044
185033 N	dr. pow. nr 1267 N - Lesiak	0,500
185034 N	gr. gm. (Odmy) - Naguszewo	1,600
185035 N	gr. gm. - Groszki	1,250
185036 N	Groszki - gr. gm.	2,600
185037 N	Naguszewo - dr. gm. nr 18509 N	1,328
185038 N	Rumian (wieś)	0,600
185039 N	dr. pow. nr 1267 N (Rumian) - gr. gm.	3,400
185040 N	dr. gm. nr 185039 N - Naguszewo kol. - dr. gm. nr 185039 N	1,464
185041 N	dr. pow. nr 1267 N (Rumian) - Rybno	4,700
185042 N	Rybno ul. Ogrodowa	1,800
185043 N	gr. gm. - Nowa Wieś - dr. pow. nr 1255 N	1,850
185044 N	Rybno ul. Kolonia - dr. pow. nr 1255 N (Prusy)	4,156
185045 N	Rybno ul. Zarybińska	1,427
185046 N	Tuczki - Grabacz	2,120
185047 N	Tuczki - dr. gm. nr 185048 N	1,700
185048 N	Prusy - dr. wojew. nr 538 (Żabiny)	2,900
185049 N	Żabiny (wieś)	0,770
185050 N	Żabiny - Koszelewy	2,350
185052 N	Prusy - gr. gm.	5,550
185053 N	dr. gm. nr 1850054 N (Żabiny) - gr. gm.	2,200
185054 N	Żabiny - dr. gm. nr 185052 N (Rapaty)	2,500
185055 N	dr. gm. nr 185051 N - dr. wojew. nr 538 (Żabiny)	0,415
185056 N	dr. pow. nr 1274 N - dr. pow. nr 1274 N (Gronowo)	0,910
185057 N	Rybno ul. Piękna	0,170
185058 N	Rybno ul. Sportowa	0,620
185059 N	Rybno ul. Sosnowa	0,470
185060 N	Rybno ul. Spacerowa	0,315
185061 N	Rybno ul. Strumykowa	0,500

185062 N	Rybno ul. Topolowa	0,700
185063 N	Rybno ul. Wrzosowa	0,098
185064 N	Rybno, droga od ul. Sportowej do plaży nad j. Zarybinek	0,300
185065 N	Hartowiec (dz. nr 44/7 i 44/27 o długości 330 m)	0,330
185066 N	Hartowiec (dz. nr 44/15 i 44/30 o długości 82 m)	0,082
185067 N	Hartowiec (od dr. nr 1255 N do dz. nr 226 o długości 740 m)	0,740
<b>RAZEM GMINNE</b>		<b>88,730 km</b>

Materiał źródłowy: dane Urzędu Gminy Rybno.

Przez teren Gminy przebiega również ważna dwutorowa linia kolejowa tworząca węzeł komunikacyjny: Warszawa – Działdowo – Ława – Gdańsk (trasa nr 9 [E-65]). Na 173 km linii leży stacja osobowa w Rybnie.

## 4 BAZOWA INWENTARYZACJA EMISJI DWUTLENKU WĘGLA

### 4.1 METODOLOGIA

#### 4.1.1 PODSTAWOWE ZAŁOŻENIA

Bazowa Inwentaryzacja Emisji (BEI) stanowi bazę danych zawierającą wyselekcjonowane oraz usystematyzowane informacje pozwalające na ocenę gospodarki energią w gminie Rybno oraz w jej poszczególnych sektorach i obiektach.

Baza danych dostarczyła informacji o źródłach emisji dwutlenku węgla występujących na terenie Gminy, a tym samym stanowiła punkt wyjścia w doborze odpowiednich działań mających na celu przechodzenie na gospodarkę niskoemisyjną w warunkach zrównoważonego rozwoju. Bazowa Inwentaryzacja Emisji (BEI) oraz kolejne inwentaryzacje (MEI), uzupełniane sukcesywnie w ramach monitoringu Planu Gospodarki Niskoemisyjnej – rozdział 7, to niezbędny instrument pozwalający samorządowi Gminy uzyskać jasną wizję hierarchii ważności działań, ocenić postęp zastosowanych środków redukcji emisji oraz określić postęp w zbliżaniu się do założonych efektów.

Celem BEI było wyliczenie ilości dwutlenku węgla (CO<sub>2</sub>) wyemitowanego wskutek zużycia energii w poszczególnych sektorach objętych inwentaryzacją, wyszczególnionych dla obszaru gminy Rybno. Wynikiem BEI jest wielkość CO<sub>2</sub> wyemitowanego w ciągu roku objętego inwentaryzacją wyrażona w tonach. Przy sporządzaniu inwentaryzacji wykorzystano wytyczne wypracowane przez „Porozumienie Burmistrzów dla zrównoważonej gospodarki energetycznej na szczeblu lokalnym”, zawarte w opracowaniu „Poradnik. Jak opracować plan działań na rzecz zrównoważonej energii (SEAP)?” [*ang. How to develop a Sustainable Energy Action Plan (SEAP)?*]. Do obliczeń wielkości emisji zastosowano metodologię rekomendowaną przez poszczególne jednostki badawcze i narzędzia wypracowane w ramach własnych doświadczeń. Obliczenia wykonano w specjalnie opracowanym arkuszu kalkulacyjnym, który przelicza wielkość emisji CO<sub>2</sub> na podstawie danych wejściowych i przyjętych wskaźników emisji.

Danymi wejściowymi dla Bazowej Inwentaryzacji Emisji były m.in.:

- ilości zużytego paliwa wyrażone w jednostkach masy lub objętości,
- zużycia energii (elektrycznej oraz cieplnej) wyrażone w [GJ] lub [MWh],
- sprawności źródeł ciepła i elementów instalacji rozpraszających ciepło,
- dane dotyczące wskaźników energetycznych budynków takich jak zapotrzebowanie na energię wyrażone w jednostkach: [W/m<sup>2</sup>], [W/m<sup>3</sup>], [kWh/m<sup>2</sup>/rok],
- dane kubaturowe obiektów, ich przeznaczenie, charakter użytkowania, stan izolacji przegród budowlanych, rodzaj stolarki okiennej.

Wykonanie BEI składało się z następujących etapów:

- zebranie danych:
  - dane z opracowań planowania przestrzennego i energetycznego na terenie Gminy,
  - dane dostarczone przez Urząd Gminy dotyczące m.in.: budynków użyteczności publicznej, gospodarki wodno-ściekowej, oświetlenia komunalnego,
  - dane zebrane poprzez ankietyzację mieszkańców i przedsiębiorców,
  - dane o dostarczonej energii od dystrybutora energii elektrycznej,
  - dane z inwentaryzacji przeprowadzonej na terenie Gminy;
- wybranie roku bazowego i sektorów objętych inwentaryzacją,
- oszacowanie zapotrzebowania na ciepło z pozostałych grup odbiorców,

- oszacowanie zużycia paliw transportowych,
- oszacowanie zużycia paliw w produkcji ciepła,
- określenie wielkości produkcji energii ze źródeł odnawialnych,
- wybranie wskaźników emisyjności,
- wyznaczenie wskaźnika emisyjności energii elektrycznej dla Gminy,
- obliczenie emisji dwutlenku węgla ze spalania paliw oraz zużycia energii dla poszczególnych sektorów w Gminie w roku bazowym.

#### 4.1.2 KOMUNIKACJA I BUDOWANIE WSPARCIA ZE STRONY INTERESARIUSZY

Zaangażowanie interesariuszy stanowiło początkowy punkt opracowania Planu Gospodarki Niskoemisyjnej. Ich udział w procesie programowania strategii przyczynił się do zbudowania koncepcji zrównoważonego energetycznie rozwoju oraz określenia bliższych i dalszych celów i działań.

Głównymi interesariuszami w gminie Rybno są:

- podmioty, na których Plan Gospodarki Niskoemisyjnej wywiera wpływ,
- podmioty, których działania mają wpływ na planowanie i realizację Planu Gospodarki Niskoemisyjnej,
- podmioty, które mają specjalistyczną wiedzę potrzebną do opracowania i realizacji Planu Gospodarki Niskoemisyjnej.

a zatem:

- przedsiębiorstwa energetyczne,
- gestorzy sieci,
- mieszkańcy Gminy,
- organizacje pozarządowe,
- lokalna administracja – poszczególne wydziały/referaty gminy Płońnica oraz podległe mu jednostki organizacyjne,
- przedsiębiorstwa handlowo - usługowe.

Celem umożliwienia udziału zainteresowanych stron na etapie planowania i realizacji oraz poznania poglądów mieszkańców gminy Rybno podjęto następujące kroki komunikacji:

- wskazanie głównych interesariuszy i zebranie ich opinii,
- dostarczenie ankiet i informacji na temat Planu Gospodarki Niskoemisyjnej mieszkańcom oraz podmiotom usługowym poprzez dostępne środki komunikacji (m.in. tablica ogłoszeń w Urzędzie Gminy, strona internetowa Gminy),
- monitorowanie zaangażowania interesariuszy i budowanie wsparcia zainteresowanych podmiotów,
- upewnienie się, że koncepcja programowa wdrażania gospodarki niskoemisyjnej oraz poszczególne cele i działania są akceptowane i podzielane przez głównych interesariuszy i władze Gminy.

#### 4.1.3 ZASIĘG GEOGRAFICZNY, ZAKRES I SEKTORY

Dla sporządzenia Bazowej Inwentaryzacji Emisji (BEI), w tym oszacowania wielkości emisji dwutlenku węgla (CO<sub>2</sub>) przyjęto następujące założenia:

##### 1. Zasięg geograficzny:

Inwentaryzacją objęty został obszar całej gminy Rybno w jej granicach administracyjnych.



## 2. Zakres inwentaryzacji:

Inwentaryzacją objęte zostały emisje CO<sub>2</sub> wynikające ze zużycia energii finalnej na terenie gminy Rybno. Poprzez zużycie energii finalnej rozumie się:

- zużycie energii cieplnej (na potrzeby ogrzewania i przygotowania ciepłej wody użytkowej),
- zużycie energii elektrycznej,
- zużycie energii paliw na potrzeby transportu.

## 3. Na terenie gminy Rybno wykorzystywane są następujące nośniki energii:

- energia elektryczna,
- gaz ciekły propan-butan (LPG),
- olej opałowy,
- olej napędowy,
- benzyna,
- paliwa węglowe (węgiel kamienny, ekogroszek, miął),
- biomasę (drewno, pelet),
- nośniki odnawialne (energia hydroelektryczna).

## 4. Wyniki inwentaryzacji podzielono dla sektorów (grup):

- Samorząd lokalny,
- Społeczeństwo,
- Transport.

Celem usprawnienia wprowadzania poszczególnych danych do BEI grupy podzielono na podsektory.

## 5. Sektor Samorządu lokalnego uwzględnia zapotrzebowanie na energię i wielkość emisji CO<sub>2</sub> w podsektorach, za które Samorząd jest bezpośrednio odpowiedzialny, tzn.:

- Obiekty administracji publicznej,
- Oświetlenie publiczne,
- Gospodarka wodno - ściekowa.

## 6. W związku z grup Społeczeństwo wydzielono następujące podsektory:

- Mieszkalnictwo,
- Przemysł drobny, handel i usługi.

## 7. Sektor Transport uwzględnia ruch pojazdów silnikowych dla transportu po drogach przebiegających przez obszar Gminy. Wyróżniono podsektory:

- Tabor gminny – uwzględniający ruch pojazdów będących pod władaniem Samorządu oraz pojazdów asenizacyjnych,
- Tabor prywatny i komercyjny – uwzględniający ruch pojazdów prywatnych po drogach przebiegających przez obszar gminy Rybno (wojewódzkie, powiatowe, gminne i lokalne).

## 8. Na terenie gminy Rybno znajdują się przedsiębiorstwa mogące charakteryzować się znaczącym zużyciem energii, a tym samym odpowiadających za znaczącą emisję dwutlenku węgla do atmosfery. Ze względu na brak odpowiedzi na ankietyzację przedsiębiorstw, w BEI nie wyróżniono sektora Przemysł. Przy sporządzaniu Kontrolnej Inwentaryzacji Emisji (MEI) należy uwzględnić działalność dużych przedsiębiorstw na terenie Gminy.

## 9. Na terenie gminy Rybno nie istnieje czynne składowisko odpadów, w związku z czym w BEI nie wyróżniono sektora związanego z gospodarką odpadami. Odpady komunalne z obszaru Gminy trafiają na składowisko poza jej granice administracyjne.

#### 4.1.4 WYBÓR ROKU BAZOWEGO

Zgodnie z wytycznymi NFOŚiGW zawartymi w „Szczegółowych zaleceniach dotyczących struktury planu gospodarki niskoemisyjnej” oraz „Poradniku. Jak opracować plan działań na rzecz zrównoważonej energii (SEAP)?” jako rok bazowy należy przyjąć 1990. Jednakże w przypadku, gdy brak jest danych dla 1990 r. należy przyjąć inny, najbliższy kolejny rok, dla którego można zebrać najbardziej kompletne i wiarygodne dane.

**Jako rok bazowy, w stosunku do którego gmina Rybno w realny sposób będzie ograniczać oraz monitorować emisje dwutlenku węgla, przyjęto rok inwentaryzacji, tj. 2015 rok.** Dla lat wcześniejszych brak jest wiarygodnych i kompleksowych danych, na których można byłoby się oprzeć i przyjęć jednakową metodologię do obliczenia końcowego zużycia energii i emisji dwutlenku węgla.

Należy zaznaczyć, iż poszczególne sezony grzewcze (zimy) charakteryzują się zróżnicowaniem średnich temperatur zewnętrznych. W celu odniesienia roku bazowego do roku standardowego należy stosować zredukowaną liczbę stopniodni, tj. stosunek uśrednionej liczby stopniodni dla badanego sezonu grzewczego do średniej liczby stopniodni dla sezonu statystycznego.

Celem wyznaczenia liczby stopniodni dla gminy Rybno w 2015 roku posłużono się danymi temperaturowymi udostępnionymi przez Instytut Meteorologii i Gospodarki Wodnej. Liczbę dni ogrzewania w poszczególnych miesiącach przyjęto zgodnie z informacjami ze stacji meteorologicznej zlokalizowanej w Mławie.

W poniższej tabeli zestawiono wartości średnich temperatur zewnętrznych, dla poszczególnych miesięcy, odnotowane w 2015 roku dla gminy Rybno oraz średnich temperatur zewnętrznych z wielolecia zarejestrowanych w stacji meteorologicznej w Mławie.

Tab. 13 Dane klimatyczne do wyznaczenia stopniodni.

MIESIĄC	ŚREDNIA TEMPERATURA ZEWNĘTRZNA [°C]		LICZBA DNI OGRZEWANIA
	WIELOLECIE - STACJA MŁAWA	2015 - GMINA RYBNO	
I	-4,0	0,5	31
II	-3,4	0,0	28
III	0,4	4,5	31
IV	6,5	7,5	30
V	12,2	12,0	5
VI	16,4	16,0	0
VII	17,4	18,0	0
VIII	16,7	21,0	0
IX	12,4	14,0	5
X	7,4	6,5	31
XI	2,6	4,5	30
XII	-1,5	3,5	31

Materiał źródłowy: Na podstawie danych IMGW i PN-B:02025:2001

Na podstawie powyższych danych wyliczono liczbę stopniodni dla gminy Rybno w 2015 roku, która wyniosła 3485 dni. Do obliczenia względnej liczby stopniodni, wyznaczono również średnią wieloletnią liczbę stopniodni dla stacji meteorologicznej w Mławie, która wyniosła 4068 dni.

Uwzględniając powyższe, zredukowana liczba stopniodni dla gminy Rybno w roku 2015 wyniosła 1,17, co oznacza iż w celu przejścia zapotrzebowania na energię w roku bazowym

2015 na rok standardowy należałoby przemnożyć zapotrzebowanie na energię cieplną w 2015 r. przez wartość 1,17.

#### 4.1.5 WYBÓR WSKAŹNIKÓW EMISJI

Do wyznaczenia wielkości emisji dwutlenku węgla ze spalania poszczególnych paliw posłużono się standardowymi wskaźnikami emisji oraz wartościami opałowymi dla poszczególnych paliw wg IPCC 2006.

Zachowano spójność i konsekwencję w wykorzystaniu poszczególnych wskaźników w roku bazowym (roku inwentaryzacji). Obliczenia odnoszą się do energii powstałej wskutek spalania paliw i uwzględniają straty związane ze sprawnością źródła oraz przesyłu czynnika grzewczego. W poniższej tabeli przedstawiono wykorzystane wskaźniki:

Tab. 14 Wybrane standardowe wskaźniki emisji.

RODZAJ PALIWA	WSKAŹNIK EMISJI CO <sub>2</sub> [kg/TJ]	WSKAŹNIK EMISJI CO <sub>2</sub> [t/MWh]
Gaz ciekły propan – butan (LPG)	63 100	0,227
Olej opałowy	77 400	0,279
Olej napędowy	74 100	0,267
Benzyna silnikowa	69 300	0,249
Pozostały węgiel bitumiczny	94 600	0,341

Materiał źródłowy: IPCC 2006.

Dla biomasy (drewna, peletu) węgla przyjęto zerowy wskaźnik emisji dwutlenku (0,000 t CO<sub>2</sub>/MWh), przy założeniu, że drewno jest pozyskiwane w sposób zrównoważony (założenie zgodne z Poradnikiem SEAP).

Dla energii elektrycznej wskaźnik emisyjności wyliczono na podstawie opracowania „Referencyjny wskaźnik jednostkowej emisyjności dwutlenku węgla przy produkcji energii elektrycznej do wyznaczania poziomu bazowego dla projektów JI (Joint Implementation Mechanizm Wspólnych Wdrożeń) realizowanych w Polsce” zalecany do stosowania przez Krajowy Ośrodek Bilansowania i Zarządzania Emisjami (KOBiZE). W obliczeniach uwzględnia się:

- całkowite zużycie energii elektrycznej na terenie Gminy,
- lokalną produkcję energii elektrycznej,
- ilość zielonej energii elektrycznej zakupionej przez Gminę,
- referencyjny wskaźnik emisji dla energii elektrycznej dla Polski,
- emisję CO<sub>2</sub> towarzyszącą lokalnej produkcji energii elektrycznej,
- emisję CO<sub>2</sub> towarzyszącą produkcji certyfikowanej zielonej energii elektrycznej.

Na terenie gminy Rybno znajdują się mała elektrownia wodna o mocy zainstalowanej 50 kW, wytwarzająca średniorocznie 200 MWh energii elektrycznej. W związku z powyższym, **wskaźnik emisji dwutlenku węgla dla energii elektrycznej dla gminy Rybno w 2015 roku wyniósł 0,821 t CO<sub>2</sub>/MWh**. Jest to wartość nieznacznie niższa od ostatnio opublikowanego (KOBiZE, grudzień 2014) referencyjnego wskaźnika jednostkowej emisyjności dwutlenku węgla dla produkcji energii elektrycznej (0,8315 t CO<sub>2</sub>/MWh).

#### 4.1.6 METODA WYZNACZANIA WIELKOŚCI ZAPOTRZEBOWANIA NA CIEPŁO

Rozporządzenie Ministra Infrastruktury i Rozwoju z dn. 27 lutego 2015 r. w sprawie metodologii wyznaczania charakterystyki energetycznej budynku lub części budynku oraz świadectw

charakterystyki energetycznej przedstawia dwie metody wyznaczania charakterystyki energetycznej budynku lub jego części:

- a) metoda obliczeniowa,
- b) metoda zużyciowa.

Metoda obliczeniowa jest metodą opartą na standardowym sposobie użytkowania budynku (lub jego części) z uwzględnieniem danych klimatycznych przyjętych z bazy danych klimatycznych dla najbliższej stacji meteorologicznej.

W przypadku stosowania metody zużyciowej w obliczeniach uwzględnia się rzeczywiste ilości zużytej energii lub nośników na potrzeby danego budynku. Wyniki uzyskane przy zastosowaniu metody zużyciowej są zależne przede wszystkim od stanu technicznego budynku (ocieplenia, stanu okien, stanu instalacji ogrzewania) oraz temperatury zewnętrznej, a co za tym idzie, od długości sezonu grzewczego w roku inwentaryzacji. Dodatkowo, metoda zużyciowa uwzględnia charakter użytkowania budynku oraz wskazuje czy energia jest wykorzystywana racjonalnie. W związku z powyższym, stosowanie metody zużyciowej wskazuje na rzeczywiste wyznaczenie ilości zużywanych paliw i nośników energii oraz wielkości emisji gazów cieplarnianych, mierzonych ilością dwutlenku węgla emitowanego do atmosfery w roku inwentaryzacji.

Metoda obliczeniowa odnosi się do standardowego sezonu grzewczego oraz wielkości kubaturowej budynku, stanu przegród i instalacji. Jej stosowanie do wyznaczania wielkości zużycia energii w Gminie, rzutuje na podwyższenie zapotrzebowania na energię ciepłą, w przypadku łagodnej zimy.

Rozporządzenie Ministra Infrastruktury i Rozwoju z dn. 27 lutego 2015 r. wyróżnia również trzy wskaźniki charakterystyki energetycznej budynku, są to: energia użytkowa, energia końcowa oraz energia pierwotna.

Jako energię użytkową (EU) określa się:

- a) *w przypadku ogrzewania budynku lub części budynku - energię przenoszoną z budynku lub części budynku do otoczenia przez przenikanie lub z powietrzem wentylacyjnym, pomniejszoną o zyski ciepła;*
- b) *w przypadku chłodzenia budynku lub części budynku – zyski ciepła pomniejszone o energię przenoszoną z budynku lub części budynku do otoczenia przez przenikanie lub z powietrzem wentylacyjnym;*
- c) *w przypadku przygotowania ciepłej wody użytkowej – energię przenoszoną z budynku lub części budynku do jego otoczenia ze ściekami.*<sup>55</sup>

Energia użytkowa (EU) określa zapotrzebowanie budynku na energię dla ogrzewania, chłodzenia, wentylacji i przygotowania ciepłej wody użytkowej przy uwzględnieniu strat ciepła przez przegrody, wentylację oraz zysków ciepła.

Przez energię końcową (EK) należy rozumieć *energię dostarczaną do budynku lub części budynku dla systemów technicznych*. Przy wyznaczaniu EK uwzględnia się sprawności systemów ogrzewania, chłodzenia, wentylacji oraz przygotowania ciepłej wody użytkowej.<sup>56</sup>

Jako energię pierwotną (EP) rozumie się *energię zawartą w kopalnych surowcach energetycznych, które nie zostały poddane procesowi konwersji lub transformacji* (nieodnawialna energia pierwotna) oraz energię uzyskaną z odnawialnych źródeł energii (odnawialna energia

<sup>55</sup> Rozporządzenie Ministra Infrastruktury i Rozwoju z dn. 27 lutego 2015 r. w sprawie metodologii wyznaczania charakterystyki energetycznej budynku lub części budynku oraz świadectw charakterystyki energetycznej

<sup>56</sup> Ibid.

pierwotna).<sup>57</sup> Energia pierwotna uwzględnia energię końcową oraz dodatkowe nakłady energii na potrzeby dostarczenia nośnika energii do budynku.

Do wyznaczenia zapotrzebowania na energię w Planie Gospodarki Niskoemisyjnej przyjęto metodę zużyciową i obliczeniową. Metodę zużyciową wykorzystano dla sektora Samorządu lokalnego. Do wyznaczenia zapotrzebowania energii cieplnej na potrzeby ogrzewania budynków mieszkalnych posłużono się średnią wartością wskaźnika rocznego zużycia energii cieplnej na potrzeby 1 m<sup>2</sup> powierzchni budynku mieszkalnego wyznaczonego na podstawie ankietyzacji mieszkańców Gminy.

## 4.2 WYNIKI

### 4.2.1 SEKTOR SAMORZĄD LOKALNY

Wielkość zapotrzebowania na energię finalną oraz wielkość emisji dwutlenku węgla w sektorze Samorząd lokalny gminy Rybno w 2015 roku, w podziale na podsektory uwzględnione w inwentaryzacji, przedstawia się następująco:

Tab. 15 Zużycie energii i wielkość emisji CO<sub>2</sub> z sektora Samorząd lokalny w podziale na podsektory w 2015 r.

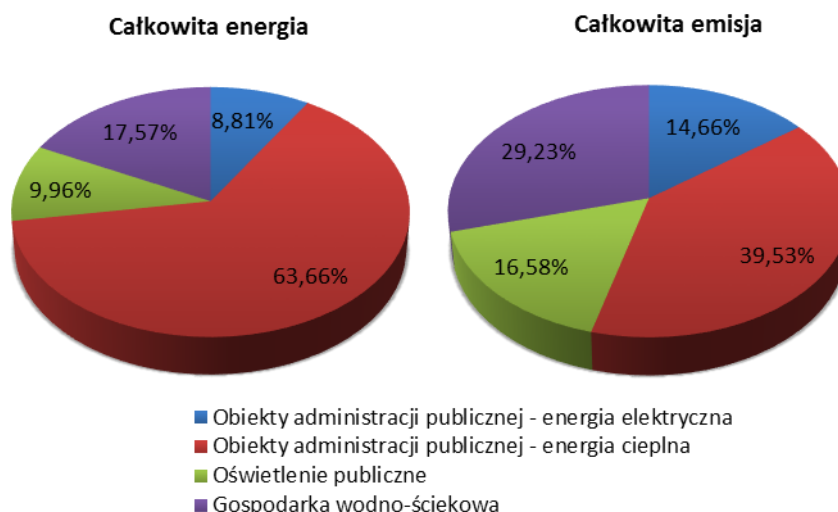
LP.	ŹRÓDŁO EMISJI	CAŁKOWITA ENERGIA	UDZIAŁ ŹRÓDŁA W ENERGII	CAŁKOWITA EMISJA	UDZIAŁ ŹRÓDŁA W EMISJI
		[MWh/rok]	[%]	[CO <sub>2</sub> t/rok]	[%]
1	Obiekty administracji publicznej - energia elektryczna	270,95	8,81	222,34	14,66
2	Obiekty administracji publicznej - energia cieplna	1 958,26	63,66	599,70	39,53
3	Oświetlenie publiczne	306,46	9,96	251,48	16,58
4	Gospodarka wodno-ściekowa	540,30	17,57	443,37	29,23
<b>Suma</b>		<b>3 075,96</b>	<b>100,00</b>	<b>1 516,89</b>	<b>100,00</b>

Materiał źródłowy: Dane z inwentaryzacji.

Całkowite zapotrzebowanie na energię finalną sektora Samorząd lokalny gminy Rybno w 2015 roku wyniosło ok. 3 076 MWh, co spowodowało wyemitowanie ok. 1 517 ton dwutlenku węgla.

Największym źródłem emisji CO<sub>2</sub> w grupie związanej z działalnością samorządu był podsektor obiektów administracji publicznej. W związku z ich ogrzewaniem wyemitowano 39,53% całkowitej ilości dwutlenku węgla z grupy, natomiast wykorzystanie energii elektrycznej na potrzeby obsługi tych obiektów 14,66%. Znaczący udział w ilości emitowanego gazu przypadł także na obsługę urządzeń systemu wodno – kanalizacyjnego (zob. ryc. poniżej).

<sup>57</sup> Ibid.



**Ryc. 18** Procentowy udział w całkowitej energii i emisji CO<sub>2</sub> podsektorów sektora Samorządu lokalnego w 2015 r.

Materiał źródłowy: Dane z inwentaryzacji.

Porównanie zużycia energii oraz ilości emitowanego dwutlenku węgla z nośników energii wykorzystywanych w sektorze Samorządu lokalnego gminy Rybno za rok 2015 przedstawia się następująco:

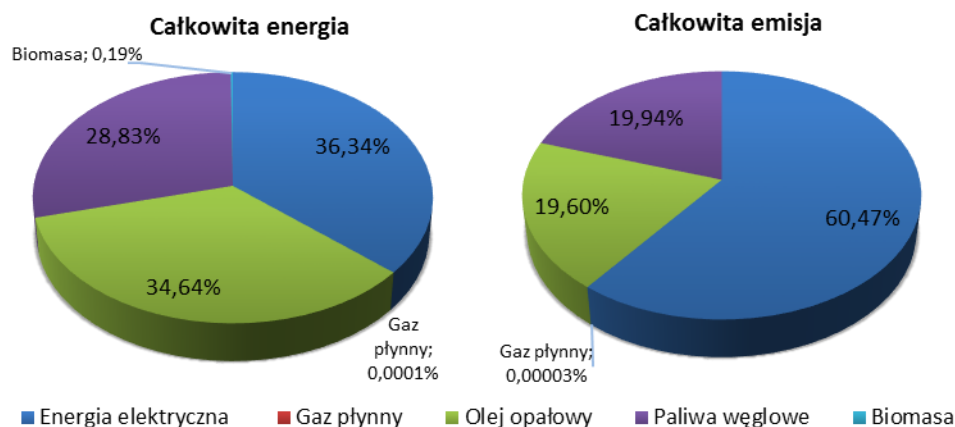
**Tab. 16** Zużycie energii i wielkość emisji CO<sub>2</sub> w sektorze Samorządu lokalnego w podziale na rodzaj energii/paliwa w 2015 r.

LP.	RODZAJ ENERGII/PALIWA	CAŁKOWITA ENERGIA	UDZIAŁ ŹRÓDŁA W ENERGII	CAŁKOWITA EMISJA	UDZIAŁ ŹRÓDŁA W EMISJI
		[MWh/rok]	[%]	[CO <sub>2</sub> t/rok]	[%]
1	Energia elektryczna	1 117,71	36,34	917,19	60,47
2	Gaz płynny	0,002	0,0001	0,0005	0,00003
3	Olej opałowy	1 065,55	34,64	297,29	19,60
4	Paliwa węglowe	886,82	28,83	302,41	19,94
5	Biomasa	5,88	0,19	0,00	0,00
<b>Suma</b>		<b>3 075,96</b>	<b>100,00</b>	<b>1 516,89</b>	<b>100,00</b>

Materiał źródłowy: Dane z inwentaryzacji.

W zestawieniu zapotrzebowania na energię nośników wykorzystywanych przez sektor Samorządu lokalnego gminy Rybno w 2015 roku największy udział przypadł na energię elektryczną (36,34% całkowitego zużycia energii w sektorze). Porównywalny był udział oleju opałowego (36,34%, nieco niższy paliw węglowych, tj. węgla, ekogroszku (34,64%). Ponadto, na potrzeby ogrzewania budynków użyteczności publicznej wykorzystywane były biomasa (drewno, pellet) oraz gaz płynny, jednak ich udział w tym zestawieniu był znikomy (zob. ryc. poniżej).

W zestawieniu ilości emitowanego dwutlenku węgla dominującym nośnikiem była energia elektryczna (60,47% całkowitej ilości CO<sub>2</sub> wytwarzanego przez sektor Samorządu lokalnego). Znaczący odsetek przypadł także na paliwa węglowe i olej opałowy (odpowiednio 19,94% i 19,60%). Brak proporcjonalności wymienionych paliw pomiędzy ich udziałem w całkowitej energii i emisji związany jest ze wskaźnikami emisji (zob. rozdz. 4.1.5). Udział biomasy w tym zestawieniu, jako paliwa odnawialnego, wyniósł 0,00% (zob. ryc. poniżej).



**Ryc. 19** Procentowy udział w całkowitej energii i emisji CO<sub>2</sub> paliw wykorzystywanych w sektorze Samorząd lokalny w 2015 r.

Materiał źródłowy: Dane z inwentaryzacji.

#### 4.2.2 SEKTOR SPOŁECZEŃSTWO

Wielkość zapotrzebowania na energię finalną i wielkość emisji dwutlenku węgla w sektorze związanym z działalnością mieszkańców gminy Rybno w roku bazowym 2015, w podziale na poszczególne źródła emisji (podsektory) uwzględnione w inwentaryzacji przedstawia się następująco:

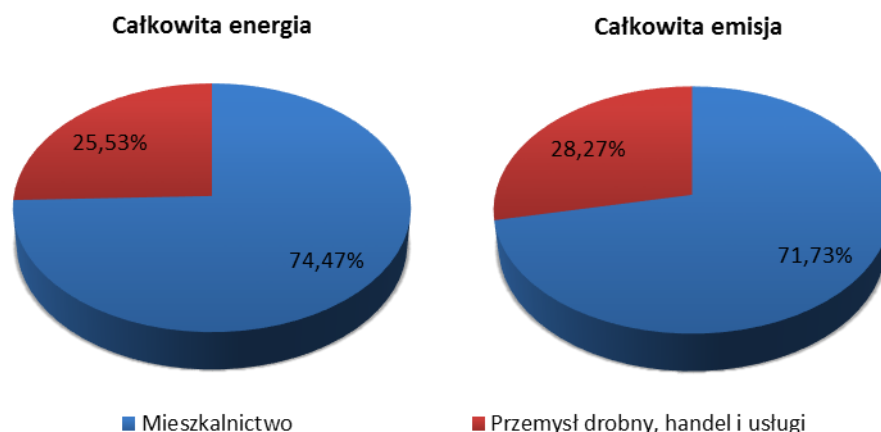
**Tab. 17** Zużycie energii i wielkość emisji CO<sub>2</sub> w sektorze Społeczeństwo w podziale na podsektory w 2015 r.

LP.	ŹRÓDŁO EMISJI	CAŁKOWITA ENERGIA	UDZIAŁ ŹRÓDŁA W ENERGII	CAŁKOWITA EMISJA	UDZIAŁ ŹRÓDŁA W EMISJI
		[MWh/rok]	[%]	[CO <sub>2</sub> t/rok]	[%]
1	Mieszkalnictwo	62 006,18	74,47	20 077,73	71,73
2	Przemysł drobny, handel i usługi	21 262,50	25,53	7 911,88	28,27
<b>Suma</b>		<b>83 268,68</b>	<b>100,00</b>	<b>27 989,62</b>	<b>100,00</b>

Materiał źródłowy: Dane z inwentaryzacji.

Zapotrzebowanie na energię sektora Społeczeństwo gminy Rybno w 2015 roku wyniosło ok. 83 269 MWh, co przyczyniło się do wyemitowania ok. 27 990 ton dwutlenku węgla. W związku z obecnością sektora do atmosfery wyemitowano ok. 12 996 ton dwutlenku węgla.

Przeważający udział, zarówno w zapotrzebowaniu na energię finalną, jak i w ilości emitowanego CO<sub>2</sub> miał podsektor Mieszkalnictwo (zob. ryc. poniżej).



Ryc. 20 Procentowy udział w całkowitej energii i emisji CO<sub>2</sub> podsektorów sektora Społeczeństwo w 2015 r.

Materiał źródłowy: Dane z inwentaryzacji.

W poniższej tabeli przedstawiono zużycie energii oraz wielkość emisji dwutlenku węgla z poszczególnych nośników energii wykorzystywanych przez podsektor Mieszkalnictwo gminy Rybno w 2015 roku.

Tab. 18 Zużycie energii i wielkość emisji CO<sub>2</sub> w podsektorze Mieszkalnictwo w podziale na rodzaj energii/paliwa w 2015 r.<sup>58</sup>

LP.	RODZAJ NOŚNIKA ENERGII	CAŁKOWITA ENERGIA	UDZIAŁ ŹRÓDŁA W ENERGII	CAŁKOWITA EMISJA	UDZIAŁ ŹRÓDŁA W EMISJI
		[MWh/rok]	[%]	[CO <sub>2</sub> t/rok]	[%]
1	Energia elektryczna	9 078,30	14,64	7 449,66	37,10
2	Gaz płynny	510,39	0,82	115,86	0,58
3	Olej opałowy	2 551,97	4,12	712,00	3,55
4	Paliwa węglowe	34 604,72	55,81	11 800,21	58,77
5	Biomasa	15 260,79	24,61	0,00	0,00
<b>Suma</b>		<b>62 006,18</b>	<b>100,00</b>	<b>20 077,73</b>	<b>100,00</b>

Materiał źródłowy: Dane z inwentaryzacji.

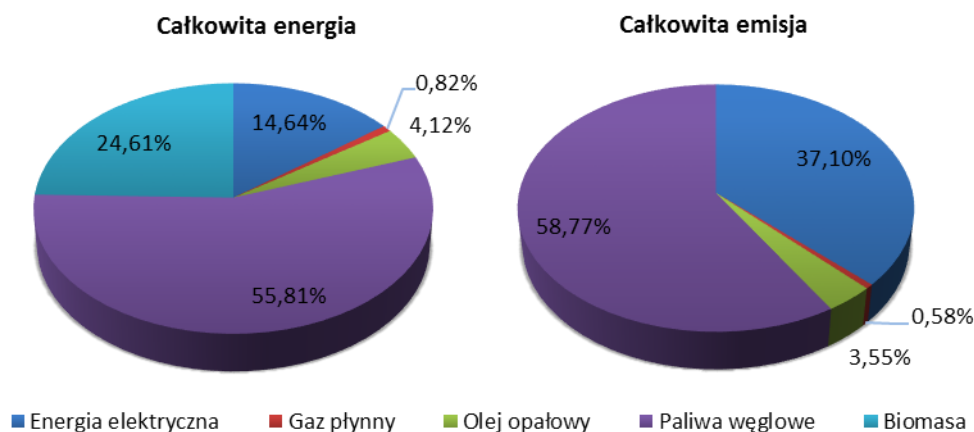
Zapotrzebowanie na energię w podsektorze Mieszkalnictwo gminy Rybno w 2015 roku wyniosło ok. 62 006 MWh, co spowodowało wyemitowanie ok. 20 078 ton dwutlenku węgla.

W zestawieniu ilości energii finalnej dostarczanej przez poszczególne nośniki na potrzeby mieszkalnictwa gminy Rybno dominujący udział przypadł na paliwa węglowe – 55,81% całkowitego zapotrzebowania na energię podsektora. Znaczący odsetek uzyskały także biomasa oraz energia elektryczna (zob. ryc. poniżej).

W wyszczególnieniu wykorzystywanych rodzajów energii/paliw w ilości emitowanego dwutlenku węgla w podsektorze Mieszkalnictwa największy udział przypadł jak powyżej na paliwa węglowe (58,77% całkowitej emisji CO<sub>2</sub> w podgrupie). Drugim znaczącym źródłem emisji było wykorzystanie energii elektrycznej (37,10%). W zestawieniu wielkości emitowanego CO<sub>2</sub> pomięto udział biomasy, dla której wskaźnik emisji wynosi 0,000 t CO<sub>2</sub>/MWh. Udział pozostałych paliw: oleju opałowego i gazu płynnego był stosunkowo niski, zarówno w zestawieniu zapotrzebowania na energię, jak i emisji dwutlenku węgla (zob. ryc. poniżej).

<sup>58</sup> Procentową strukturę zużycia paliw do produkcji energii cieplnej na potrzeby budynków mieszkalnych wyznaczono na podstawie ankietyzacji mieszkańców gminy Rybno. Należy zaznaczyć, że znikoma część budynków może wykorzystywać mikro i/lub małe instalacje OZE, jednak ze względu na brak dokładniejszych danych, w BEI nie uwzględniono ich obecności.





**Ryc. 21 Procentowy udział w całkowitej energii i emisji CO<sub>2</sub> paliw wykorzystywanych w podsektorze Mieszkalnictwo w 2015 r.**

Materiał źródłowy: Dane z inwentaryzacji.

Sektor Społeczeństwo uwzględnia również działalność drobnych zakładów rzemieślniczych i usługowych. Rozpatrywane są one indywidualnie, nie odpowiadają one za znaczną emisję dwutlenku węgla. W tabeli poniżej zestawiono wielkości zużycia energii ze spalania poszczególnych paliw i emisji dwutlenku węgla za 2015 rok w podsektorze Przemysł drobny, handel i usługi dla gminy Rybno.

**Tab. 19 Zużycie energii i wielkość emisji CO<sub>2</sub> w podsektorze Przemysł drobny, handel i usługi w podziale na rodzaj energii/paliwa w 2015 r.**

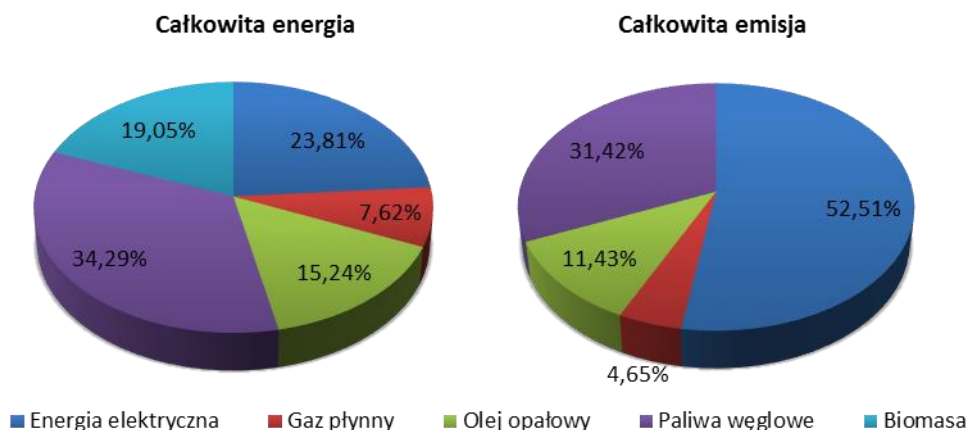
LP.	RODZAJ NOŚNIKA ENERGII	CAŁKOWITA ENERGIA	UDZIAŁ ŹRÓDŁA W ENERGII	CAŁKOWITA EMISJA	UDZIAŁ ŹRÓDŁA W EMISJI
		[MWh/rok]	[%]	[CO <sub>2</sub> t/rok]	[%]
1	Energia elektryczna	5 062,50	23,81	4 154,29	52,51
2	Gaz płynny	1 620,00	7,62	367,74	4,65
3	Olej opałowy	3 240,00	15,24	903,96	11,43
4	Paliwa węglowe	7 290,00	34,29	2 485,89	31,42
5	Biomasa	4 050,00	19,05	0,00	0,00
<b>Suma</b>		<b>21 262,50</b>	<b>100,00</b>	<b>7 911,88</b>	<b>100,00</b>

Materiał źródłowy: Dane z inwentaryzacji.

Szacunkowe zapotrzebowanie na energię finalną podsektora Przemysł drobny, handel i usługi gminy Rybno w roku inwentaryzacji wyniosło ok. 21 263 MWh, natomiast ilość wyemitowanego dwutlenku węgla – ok. 7 912 MWh.

W zestawieniu nośników wykorzystywanych przez podsektor Przemysł drobny, handel i usługi w całkowitym zapotrzebowaniu na energię finalną, największy udział przypadł na paliwa węglowe (34,29%) oraz energię elektryczną (23,81%). Kolejnymi nośnikami były: biomasa, olej opałowy oraz gaz płynny (zob. ryc. poniżej).

Najwyższy odsetek emitowanego CO<sub>2</sub> w podsektorze Przemysł drobny, handel i usługi przypadł na energię elektryczną, która odpowiadała za 52,51% całkowitej emisji z podsektora. Znaczna wielkość emitowanego CO<sub>2</sub> przypadła również na paliwa węglowe. Podobnie jak w poprzednim podsektorze, w emisji pomięto udział biomasy, jako paliwa odnawialnego pozyskiwanego w sposób zrównoważony (zob. ryc. poniżej).



Ryc. 22 Procentowy udział całkowitej energii i emisji CO<sub>2</sub> paliw wykorzystywanych w podsektorze Przemysł drobny i usługi w 2015 roku.

Materiał źródłowy: Dane z inwentaryzacji.

### 4.2.3 SEKTOR TRANSPORT

Sektor Transport obejmuje zużycie energii oraz emisję związaną z ruchem pojazdów silnikowych po drogach wojewódzkich, powiatowych, gminnych i lokalnych przebiegających przez obszar gminy Rybno. Dla sektora wyznaczono dwie podgrupy: Transport prywatny i komercyjny oraz Tabor gminny (obejmujący ruch pojazdów silnikowych będących we władaniu Samorządu Gminy i pojazdów asenizacyjnych).

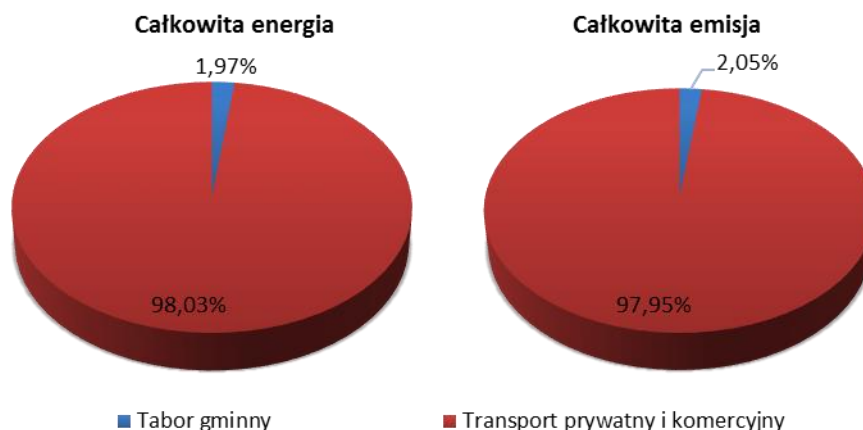
Wielkość zapotrzebowania na energię finalną i wielkość emisji dwutlenku węgla w sektorze Transportu gminy Rybno w roku bazowym 2015, w podziale na poszczególne źródła emisji (podsektory) uwzględnione w inwentaryzacji przedstawia się następująco:

Tab. 20 Zużycie energii i wielkość emisji CO<sub>2</sub> w sektorze Transport w podziale na podsektory w 2015 r.

LP.	RODZAJ ŹRÓDŁA	CAŁKOWITA ENERGIA	UDZIAŁ ŹRÓDŁA W ENERGII	CAŁKOWITA EMISJA	UDZIAŁ ŹRÓDŁA W EMISJI
		[MWh/rok]	[%]	[CO <sub>2</sub> t/rok]	[%]
1	Tabor gminny	559,38	1,97	148,55	2,05
2	Transport prywatny i komercyjny	27 817,17	98,03	7 093,88	97,95
<b>Suma</b>		<b>28 376,56</b>	<b>100,00</b>	<b>7 242,43</b>	<b>100,00</b>

Materiał źródłowy: Dane z inwentaryzacji.

Szacuje się, że całkowite zapotrzebowanie na energię w sektorze Transport gminy Rybno przez pojazdy poruszające się po drogach przebiegających przez obszar Gminy w 2015 roku wyniosło ok. 28 377 MWh, a tym samym wyemitowano ok. 7 242 ton CO<sub>2</sub>. Decydujący wpływ, zarówno na wielkość energii finalnej, jak i na wielkość emisji CO<sub>2</sub> w sektorze miał podsektor Transport prywatny i komercyjny (zob. ryc. poniżej).



Ryc. 23 Procentowy udział w całkowitej energii i emisji CO<sub>2</sub> podsektorów sektora Transport w 2015 r.

Materiał źródłowy: Dane z inwentaryzacji.

Zapotrzebowanie na energię podsektora Tabor gminny wyznaczono na podstawie rocznej ilości paliwa wykorzystywanego przez pojazdy będące we władaniu Samorządu Gminy oraz średniego spalania i średniej ilości kilometrów przejechanych przez wóz asenizacyjny dla odbioru ścieków ze zbiorników bezodpływowych (tzw. „szamb”) zlokalizowanych na terenie Gminy.

Całkowitą wielkość emisji dwutlenku węgla związanego ze zużyciem paliw w podsektorze Transport prywatny i komercyjny na podstawie ankietyzacji mieszkańców gminy Secemin. Dzięki niej określono m.in. ilość aut przypadającą na jedno gospodarstwo domowe oraz średnią miesięczną odległość pokonywaną przez jeden pojazd w granicach administracyjnych Gminy. Poniższa tabela przedstawia wyniki przeprowadzonej ankietyzacji.

Tab. 21 Uśredniona ilość aut i przejechanych kilometrów przypadająca na jedno gospodarstwo domowe.

ŚREDNIA ILOŚĆ AUT NA GOSPODARSTWO DOMOWE	ŚREDNIA POKONYWANA ODLEGŁOŚĆ MIESIĘCZNA 1 AUTEM W GRANICACH GMINY [km]	RODZAJ PALIWA [%]		
		DIESEL	BENZYNA	LPG
1,70	285	30,2	45,4	24,4

Materiał źródłowy: Dane z inwentaryzacji.

Do wyznaczenia wielkości zapotrzebowania na energię oraz ilości emitowanego CO<sub>2</sub> z podsektora Transportu prywatnego i komercyjnego po drogach wojewódzkich przebiegających przez obszar gminy Rybno, wykorzystano dane dotyczące natężenia ruchu na drogach opracowanych przez GDDKiA z 2015 roku.

Tab. 22 Natężenie ruchu na drodze wojewódzkiej przebiegającej przez obszar gminy Rybno.

ODCINEK ORAZ NR DROGI	ŚREDNI DOBOWY RUCH ROCZNY [poj./doba]	DŁUGOŚĆ DROGI W GRANICACH GMINY [km]
Droga woj. 538 odcinek 1	1200	6,6
Droga woj. 538 odcinek 2	2335	13,8

Materiał źródłowy: Generalna Dyrekcja Dróg Krajowych i Autostrad, 2015.

Do wyznaczenia zapotrzebowania na energię przez pojazdy poruszające się w obrębie Gminy przyjęto różne gęstości paliw oraz uśrednione zużycie paliwa przez poszczególne pojazdy silnikowe napędzane różnymi paliwami:

**Tab. 23 Gęstości paliw oraz uśrednione spalanie na 100 km.**

GĘSTOŚCI PALIW [kg/dm <sup>3</sup> ]			ŚREDNIE ZUŻYCIE PALIWA NA 100 km [dm <sup>3</sup> ]		
DIESEL	BENZYNA	LPG	DIESEL	BENZYNA	LPG
0,84	0,75	0,52	7	8	11

Materiał źródłowy: Rozporządzenie Ministra Gospodarki z dnia 9 października 2015 r. w sprawie wymagań jakościowych dla paliw ciekłych (Dz. U. z 2015 r. poz. 1680)

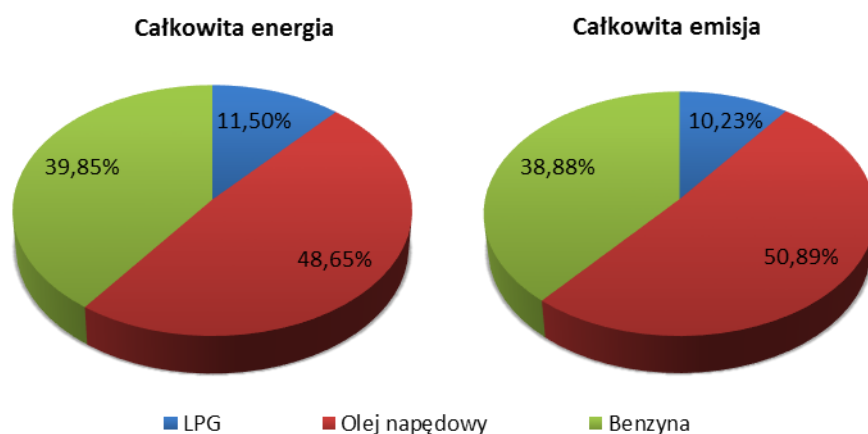
Wielkość zużycia energii oraz emitowanego dwutlenku węgla w podziale na wykorzystywane paliwa łączne w podsektorach Tabor gminny oraz Transport prywatny i komercyjny przedstawia się następująco:

**Tab. 24 Zużycie energii oraz wielkość emisji CO<sub>2</sub> w podziale na paliwa wykorzystywane w sektorze Transport w 2015 r.**

LP.	RODZAJ ENERGII/PALIWA	CAŁKOWITA ENERGIA	UDZIAŁ ŹRÓDŁA W ENERGII	CAŁKOWITA EMISJA	UDZIAŁ ŹRÓDŁA W EMISJI
		[MWh/rok]	[%]	[CO <sub>2</sub> t/rok]	[%]
1	LPG	3 264,14	11,50	740,96	10,23
2	Olej napędowy	13 804,65	48,65	3 685,84	50,89
3	Benzyna	11 307,76	39,85	2 815,63	38,88
<b>Suma</b>		<b>28 376,56</b>	<b>100,00</b>	<b>7 242,43</b>	<b>100,00</b>

Materiał źródłowy: Dane z inwentaryzacji.

Największy udział w emisji dwutlenku węgla w sektorze Transport gminy Rybno w 2015 r. związany był ze spalaniem przez pojazdy silnikowe oleju napędowego – 50,89% całkowitej emisji CO<sub>2</sub> z sektora oraz benzyny – 38,88%. Udział gazu LPG był najniższy (zob. ryc. poniżej).



**Ryc. 24 Procentowy udział w całkowitej energii i emisji CO<sub>2</sub> paliw wykorzystywanych przez sektor Transportu w 2015 r.**

Materiał źródłowy: Dane z inwentaryzacji.

### 4.3 PODSUMOWANIE

Całkowite zapotrzebowanie na energię finalną gminy Rybno w roku 2015 wyniosło ok. 114 721 MWh. Ilość energii pochodzącej ze źródeł odnawialnych wyniosła ok. 19 317 MWh, co oznacza, że udział energii pochodzącej ze źródeł odnawialnych (OZE) dla gminy Rybno w roku bazowym wyniósł 16,8%<sup>59</sup>.

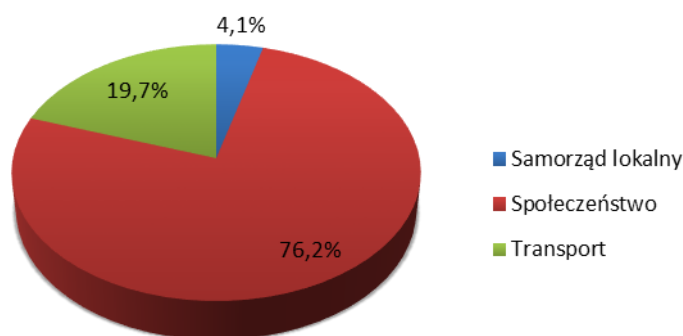
Całkowita emisja dwutlenku węgla z obszaru gminy Rybno w 2015 roku wyniosła ok. 36 749 ton. Uwzględniając liczbę mieszkańców Gminy, *emisja per capita* (emisja na 1 mieszkańca Gminy) wyniosła ok. 5,0 ton CO<sub>2</sub>, co jest to wartością niższą od średniej emisji CO<sub>2</sub> przypadającej na mieszkańca Polski w 2015 roku (7,7 t CO<sub>2</sub>)<sup>60</sup>.

Tab. 25 Całkowita emisja CO<sub>2</sub> z obszaru Gminy w podziale na sektory [t CO<sub>2</sub>].

LP.	RODZAJ	ROK 2015
1	Samorząd lokalny	1 516,89
2	Społeczeństwo	27 989,62
3	Transport	7 242,43
Całkowita emisja z terenu Gminy		36 748,94

Materiał źródłowy: Dane z inwentaryzacji.

W zestawieniu ilości emitowanego dwutlenku węgla z terenu gminy Rybno w 2015 roku, największy udział przypadł na sektor Społeczeństwo - aż 76,2% całkowitej emisji. Znaczącym udziałem charakteryzował się również sektor Transportu – 19,7%. Udział sektora Samorząd był najniższy - wyniósł 4,1% (zob. ryc. poniżej).



Ryc. 25 Procentowy udział emisji CO<sub>2</sub> w poszczególnych sektorach w 2015 r.

Materiał źródłowy: Dane z inwentaryzacji

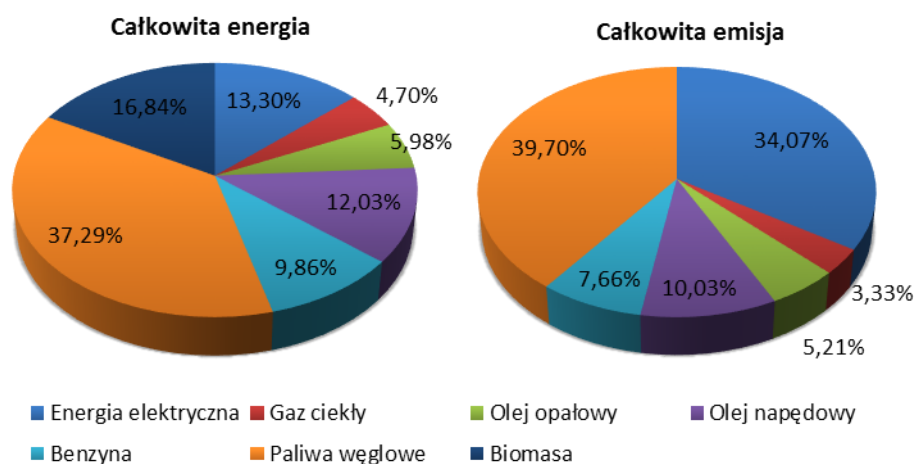
Wyniki bazowej inwentaryzacji posłużyły identyfikacji obszarów problemowych, a tym samym określeniu kierunków interwencji i wdrażania gospodarki niskoemisyjnej na terenie Gminy (rozdziały 5 i 6).

Podstawowymi nośnikami energii wykorzystywanymi na terenie gminy Rybno w 2015 r. były: paliwa węglowe oraz biomasa. Znaczący udział w zapotrzebowaniu na energię przypadł również na energię elektryczną, olej napędowy i benzynę (zob. ryc. poniżej).

<sup>59</sup> Do źródeł odnawialnych zaliczono energię pochodzącą z biomasy (kociołki indywidualne na pelet/drewno) oraz energię wytwarzaną przez małą elektrownie wodną (patrz. rozdział 4.3.1 Tab.A)

<sup>60</sup> Na podstawie: BP Statistical Review of World Energy, *Carbon dioxide emissions*, 2016

W zestawieniu nośników energii w ilości emitowanego dwutlenku węgla, największa emisja CO<sub>2</sub> wynikała ze spalania paliw węglowych oraz wykorzystania energii elektrycznej. Udział pozostałych nośników był niższy, przy czym należy zauważyć na ilość emitowanego CO<sub>2</sub> nie miało wpływu wykorzystanie odnawialnych źródeł energii, do których zalicza się biomasę (zob. ryc. poniżej).



Ryc. 26 Procentowy udział w całkowitej energii i emisji CO<sub>2</sub> wykorzystywanych na terenie Gminy w 2015 r.

Materiał źródłowy: Dane z inwentaryzacji

W dalszej części opracowania przedstawiono w formie tabel sumarycznych podsumowanie Bazowej Inwentaryzacji Emisji (zgodnych z Poradnikiem SEAP).

## 4.3.1 KOŃCOWE ZUŻYCIE ENERGII W ROKU INWENTARYZACJI 2015 – TABELA A

Kategoria	Zużycie energii ze spalania paliw [MWh/rok]															
	Energia elektryczna	Ciepło/chiód	Paliwa kopalne								Energia odnawialna				Razem	
			Gaz ziemny	Gaz ciekły	Olej opałowy	Olej napędowy	Benzyna	Węgiel brunatny	Węgiel kamienny	Inne paliwa kopalne	Olej roślinny	Biopaliwo	Inna biomasa (drewno, pellet)	Słoneczna ciepła		Geotermiczna (Pompy ciepła)
<b>BUDYNKI, WYPOSAŻENIE/URZĄDZENIA :</b>																
Budynki, wyposażenie/urządzenia komunalne	811,25	-	-	0,00	1 065,55	-	-	-	886,82	-	-	-	5,88	-	-	2 769,50
Budynki, wyposażenie/urządzenia usługowe (niekomunalne)	5 062,50	-	-	1 620,00	3 240,00	-	-	-	7 290,00	-	-	-	4 050,00	-	-	21 262,50
Budynki mieszkalne	9 078,30	-	-	510,39	2 551,97	-	-	-	34 604,72	-	-	-	15 260,79	-	-	62 006,18
Komunalne oświetlenie publiczne	306,46	-	-	-	-	-	-	-	-	-	-	-	-	-	-	306,46
Przemysł	-	-	-	-	-	-	-	-	-	-	-	-	-	-	-	0,00
<b>Budynki, wyposażenie/urządzenia i przemysł razem</b>	<b>15 258,51</b>	<b>0,00</b>	<b>0,00</b>	<b>2 130,40</b>	<b>6 857,52</b>	<b>0,00</b>	<b>0,00</b>	<b>0,00</b>	<b>42 781,55</b>	<b>0,00</b>	<b>0,00</b>	<b>0,00</b>	<b>19 316,67</b>	<b>0,00</b>	<b>0,00</b>	<b>86 344,64</b>
<b>TRANSPORT:</b>																
Tabor gminny	-	-	-	-	-	514,81	44,57	-	-	-	-	-	-	-	-	559,38
Transport publiczny	-	-	-	-	-	-	-	-	-	-	-	-	-	-	-	0,00
Transport prywatny i komercyjny	-	-	-	3 264,14	-	13 289,84	11 263,19	-	-	-	-	-	-	-	-	27 817,17
<b>Transport razem</b>	<b>0,00</b>	<b>0,00</b>	<b>0,00</b>	<b>3 264,14</b>	<b>0,00</b>	<b>13 804,65</b>	<b>11 307,76</b>	<b>0,00</b>	<b>0,00</b>	<b>0,00</b>	<b>0,00</b>	<b>0,00</b>	<b>0,00</b>	<b>0,00</b>	<b>0,00</b>	<b>28 376,56</b>
<b>Razem</b>	<b>15 258,51</b>	<b>0,00</b>	<b>0,00</b>	<b>5 394,54</b>	<b>6 857,52</b>	<b>13 804,65</b>	<b>11 307,76</b>	<b>0,00</b>	<b>42 781,55</b>	<b>0,00</b>	<b>0,00</b>	<b>0,00</b>	<b>19 316,67</b>	<b>0,00</b>	<b>0,00</b>	<b>114 721,19</b>

Materiał źródłowy: Dane z inwentaryzacji.

4.3.2 EMISJE CO<sub>2</sub> W ROKU INWENTARYZACJI 2015 – TABELA B

Kategoria	Emisje CO <sub>2</sub> (t)/emisje ekwiwalentu CO <sub>2</sub> [t]															
	Energia elektryczna	Ciepło/chłód	Paliwa kopalne								Energia odnawialna					Razem
			Gaz ziemny	Gaz ciekły	Olej opałowy	Olej napędowy	Benzyna	Węgiel brunatny	Węgiel kamienny	Inne paliwa kopalne	Olej roślinny	Biopaliwo	Inna biomasa (drewno, pellet)	Stonczna ciepłota	Geotermiczna (Pompy ciepła)	
<b>BUDYNKI, WYPOSAŻENIE/URZĄDZENIA</b>																
Budynki, wyposażenie/urządzenia komunalne	665,71	-	-	0,00	297,29	-	-	-	302,41	-	-	-	0,00	-	-	1 265,40
Budynki, wyposażenie/urządzenia usługowe (niekomunalne)	4 154,29	-	-	367,74	903,96	-	-	-	2 485,89	-	-	-	0,00	-	-	7 911,88
Budynki mieszkalne	7 449,66	-	-	115,86	712,00	-	-	-	11 800,21	-	-	-	0,00	-	-	20 077,73
Komunalne oświetlenie publiczne	251,48	-	-	-	-	-	-	-	-	-	-	-	-	-	-	251,48
Przemysł	-	-	-	-	-	-	-	-	-	-	-	-	-	-	-	0,00
<b>Budynki, wyposażenie/urządzenia i przemysł razem</b>	<b>12 521,15</b>	<b>0,00</b>	<b>0,00</b>	<b>483,60</b>	<b>1 913,25</b>	<b>0,00</b>	<b>0,00</b>	<b>0,00</b>	<b>14 588,51</b>	<b>0,00</b>	<b>0,00</b>	<b>0,00</b>	<b>0,00</b>	<b>0,00</b>	<b>0,00</b>	<b>29 506,50</b>
<b>TRANSPORT:</b>																
Tabor gminny	-	-	-	-	-	137,45	11,10	-	-	-	-	-	-	-	-	148,55
Transport publiczny	-	-	-	-	-	-	-	-	-	-	-	-	-	-	-	0,00
Transport prywatny i komercyjny	-	-	-	740,96	-	3 548,39	2 804,53	-	-	-	-	-	-	-	-	7 093,88
<b>Transport razem</b>	<b>0,00</b>	<b>0,00</b>	<b>0,00</b>	<b>740,96</b>	<b>0,00</b>	<b>3 685,84</b>	<b>2 815,63</b>	<b>0,00</b>	<b>0,00</b>	<b>0,00</b>	<b>0,00</b>	<b>0,00</b>	<b>0,00</b>	<b>0,00</b>	<b>0,00</b>	<b>7 242,43</b>
<b>INNE:</b>																
Gospodarowanie odpadami	0,00	-	-	-	-	-	-	-	-	-	-	-	-	-	-	0,00
Gospodarowanie ściekami	0,00	-	-	-	-	-	-	-	-	-	-	-	-	-	-	0,00
<b>Inne razem</b>	<b>0,00</b>	<b>0,00</b>	<b>0,00</b>	<b>0,00</b>	<b>0,00</b>	<b>0,00</b>	<b>0,00</b>	<b>0,00</b>	<b>0,00</b>	<b>0,00</b>	<b>0,00</b>	<b>0,00</b>	<b>0,00</b>	<b>0,00</b>	<b>0,00</b>	<b>0,00</b>
<b>Razem</b>	<b>12 521,15</b>	<b>0,00</b>	<b>0,00</b>	<b>1 224,56</b>	<b>1 913,25</b>	<b>3 685,84</b>	<b>2 815,63</b>	<b>0,00</b>	<b>14 588,51</b>	<b>0,00</b>	<b>0,00</b>	<b>0,00</b>	<b>0,00</b>	<b>0,00</b>	<b>0,00</b>	<b>36 748,94</b>
Oдноśne współczynniki emisji CO <sub>2</sub> [t/MWh]	0,821	0,346	0,202	0,227	0,279	0,267	0,249	0,364	0,341	-	0,000	0,000	0,000	0,000	0,000	
Współczynnik emisji CO <sub>2</sub> dla energii elektrycznej niewytwarzanej lokalnie [t/MWh]	0,832															

Materiał źródłowy: Dane z inwentaryzacji.



### 4.3.3 LOKALNE WYTWARZANIE ENERGII ELEKTRYCZNEJ W ROKU 2015 – TABELA C

Energia elektryczna wytwarzana lokalnie (z wyjątkiem zakładów ETS oraz wszystkich zakładów/ jednostek > 20 MW)	Energia elektryczna wytwarzana lokalnie (MWh)	Nakład nośników energii [MWh]											Emisje CO <sub>2</sub> / ekw. CO <sub>2</sub> (t)	Oдноśne współczynniki emisji CO <sub>2</sub> dla wytwarzania energii elektrycznej [t/MWh]	
		Paliwa kopalne					Para	Odpady	Olej roślinny	Inna biomasa	Inne źródła OZE	Inne			
		Gaz ziemny	Gaz ciekły	Olej opałowy	Węgiel brunatny	Węgiel kamienny									
Energia wiatru	-												-	-	
Energia hydroelektryczna	200												-	-	
Fotowoltaiczna	-												-	-	
Kogeneracja	-	-	-	-	-	-	-	-	-	-	-	-	-	-	-
<b>Razem</b>	<b>200,00</b>	-	-	-	-	-	-	-	-	-	-	-	-	-	-

Materiał źródłowy: Dane z inwentaryzacji.

### 4.3.4 LOKALNE WYTWARZANIE CIEPŁA/CHŁODU W ROKU 2015 – TABELA D

Lokalnie wytwarzane ciepło/ chłód	Lokalnie wytwarzane ciepło/ chłód (MWh)	Nakład nośników energii [MWh]											Emisje CO <sub>2</sub> / ekw. CO <sub>2</sub> (t)	Oдноśne współczynniki emisji CO <sub>2</sub> dla wytwarzania ciepła/ chłodu [t/MWh]	
		Paliwa kopalne					Para	Odpady	Olej roślinny	Inna biomasa	Inne źródła OZE	Inne			
		Gaz ziemny	Gaz ciekły	Olej opałowy	Węgiel brunatny	Węgiel kamienny									
Kogeneracja	-	-	-	-	-	-	-	-	-	-	-	-	-	-	-
Ciepłownie miejskie	-	-	-	-	-	-	-	-	-	-	-	-	-	-	-
<b>Razem</b>	<b>-</b>	<b>-</b>	<b>-</b>	<b>-</b>	<b>-</b>	<b>-</b>	<b>-</b>	<b>-</b>	<b>-</b>	<b>-</b>	<b>-</b>	<b>-</b>	<b>-</b>	<b>-</b>	<b>-</b>
Oдноśne współczynniki emisji CO <sub>2</sub> [t/MWh]		-	-	-	-	-	-	-	-	-	-	-	-	-	-

Materiał źródłowy: Dane z inwentaryzacji.

## 5 IDENTYFIKACJA OBSZARÓW PROBLEMOWYCH

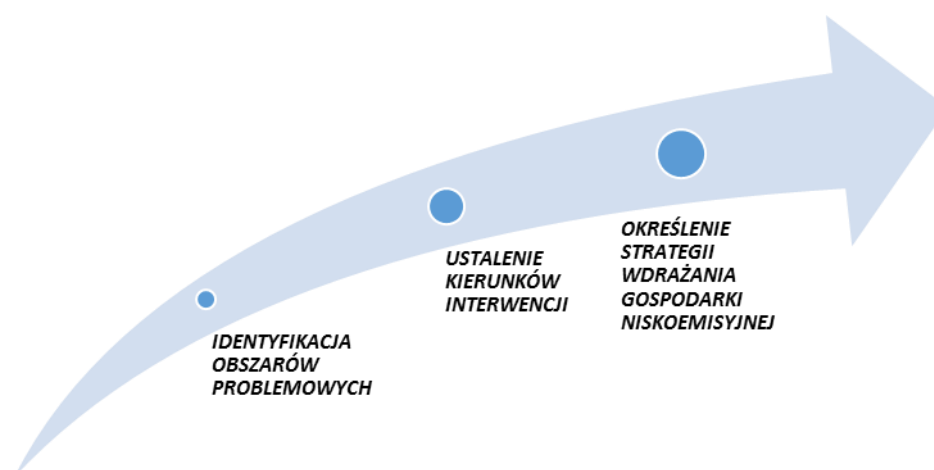
Identyfikacja obszarów problemowych w aspekcie gospodarki niskoemisyjnej została dokonana na podstawie:

- wyników Bazowej Inwentaryzacji Emisji (BEI) w zakresie zużycia energii finalnej i emisji dwutlenku węgla przeprowadzonej dla obszaru gminy Rybno,
- analizy stanu obecnego Gminy w zakresie wyposażania w infrastrukturę (obiekty i urządzenia publiczne, budynki niepubliczne, system energetyczny, system ciepłowniczy, instalacje odnawialnych źródeł energii, system gazowniczy, system wodno-kanalizacyjny, infrastruktura komunikacyjna, system gospodarki odpadami),
- analizy stanu obecnego Gminy w sferze środowiskowej,
- diagnozy aktualnej sytuacji społeczno-gospodarczej Gminy.

Zidentyfikowane obszary problemowe gminy Rybno mają charakter sektorowy i obejmują:

- 1) **obszar problemowy Samorząd** – obejmuje sektor publiczny, administrowany przez władze lokalne, związany jest z działalnością i aktywnością samorządu oraz podległym mu jednostkom na terenie Gminy,
- 2) **obszar problemowy Społeczeństwo** – obejmuje sektor prywatny, związany jest z działalnością społeczeństwa na terenie Gminy,
- 3) **obszar problemowy Transport** – obejmuje sektor publiczny i prywatny, związany jest z ruchem pojazdów odbywającym się po drogach przebiegających przez teren Gminy,
- 4) **obszar problemowy Infrastruktura** – obejmuje obiekty i urządzenia sektora publicznego i prywatnego z terenu Gminy, stanowi element przenikający pozostałe obszary problemowe.

Zidentyfikowane obszary problemowe umożliwiły ustalenie optymalnych kierunków interwencji w zakresie spełnienia zobowiązań określonych w pakiecie klimatyczno-energetycznym „3x20”, tzn. ograniczania emisji gazów cieplarnianych, wzrostu efektywności energetycznej oraz rozwoju odnawialnych źródeł energii. Kierunki interwencji swój oddźwięk mają w strategii (planie) wdrażania gospodarki niskoemisyjnej – rozdział 6.



Ryc. 27 Schemat wdrażania myśli strategicznej na potrzeby Planu Gospodarki Niskoemisyjnej

Materiał źródłowy: Opracowanie własne

## 5.1 OBSZAR PROBLEMOWY SAMORZĄD

Obszar problemowy Samorząd związany jest z eksploatacją budynków administracji publicznej oraz obiektów będących we władaniu Samorządu Gminy, oświetlenia publicznego oraz systemu wodno – kanalizacyjnego.

Największy odsetek emisji dwutlenku węgla z omawianego obszaru problemowego związany był z procesem ogrzewania budynków i obiektów będących we władaniu Samorządu Gminy. W kontekście ograniczenia emisji dwutlenku węgla w tej kwestii istotne jest przede wszystkim stosowanie niskoemisyjnych źródeł ciepła. Samorząd w znacznym stopniu korzysta z kotłów na paliwa węglowe oraz nieekonomiczny olej opałowy. Ponadto, wymagane jest przeprowadzenie prac termomodernizacyjnych dla budynków charakteryzujących się niezadawalającym stanem technicznym (np. brak ocieplenia ścian, stropów/dachów, zły stan instalacji centralnego ogrzewania).

Kolejnym źródłem emisji było zużycie energii elektrycznej na potrzeby obsługi urządzeń należących do systemu wodno - kanalizacyjnego. W sprawie ograniczenia emisji CO<sub>2</sub> w tej kwestii należy wykonać dokumentację projektową urządzeń, mającą na celu sprawdzenie charakterystyk pracy urządzeń oraz stopniową wymianę energochłonnych urządzeń i obiektów na technologie energooszczędne, w tym wykorzystanie odnawialnych źródeł energii dla potrzeb funkcjonowania urządzeń gospodarki wodno-ściekowej.

W kontekście zużycia energii elektrycznej na oświetlenie obiektów publicznych i dróg należy przede wszystkim dążyć do racjonalizacji sposobu oświetlania tego typu obiektów (czas, zakres i rozmieszczenie oświetlenia) oraz wymiany instalacji oświetleniowych charakteryzujących się znacznym poborem energii elektrycznej. Efektywne byłoby także stopniowe zastępowanie tradycyjnych lamp instalacjami energooszczędnymi, w tym wykorzystywanie efektywnego i trwałego systemu LED oraz oświetlenia z wykorzystaniem odnawialnych źródeł energii.

Ostatnią grupą mającą wpływ na wielkość emisji dwutlenku węgla w danym obszarze problemowym jest energia elektryczna wykorzystywana na potrzeby budynków i obiektów użyteczności publicznej. Interwencje w tym zakresie powinny objąć przede wszystkim wzrost świadomości użytkowników poszczególnych obiektów w obszarze oszczędzania energii oraz wymianę niektórych urządzeń na energooszczędne.

## 5.2 OBSZAR PROBLEMOWY SPOŁECZEŃSTWO

Obszar problemowy Społeczeństwo odnosi się do działalności społeczeństwa w zakresie potrzeb mieszkaniowych i potrzeb związanych z działalnością gospodarczą na terenie Gminy. Obszar Społeczeństwo był odpowiedzialny za największy odsetek dwutlenku węgla emitowanego z obszaru gminy Rybno w roku 2015.

Głównym źródłem emisji dwutlenku węgla w obszarze problemowym są procesy ogrzewania budynków, zarówno mieszkalnych, jak i usługowych. W kwestii ograniczenia emisji dwutlenku węgla w tym zakresie istotnym jest przeprowadzenie prac termomodernizacyjnych budynków oraz wymian indywidualnych źródeł ciepła. Prace termomodernizacyjne powinny obejmować m.in. ocieplenie ścian i stropów/dachów, wymianę stolarki oraz modernizacje instalacji ogrzewania i przygotowania ciepłej wody użytkowej. Na terenie Gminy nadal przeważają niskosprawne kotły, na paliwa węglowe. Wymagana jest wymiana źródeł energii cieplnej na kotły o wyższej sprawności, wykorzystujące ekologiczne paliwa (np. biomasa, gaz ciekły lub gaz ziemny w przypadku gazyfikacji Gminy) oraz rozwój instalacji wykorzystujących odnawialne źródła energii, np. energię promieniowania słonecznego, wiatru czy energię geotermalną.

W kwestii ograniczenia emisji dwutlenku węgla z wykorzystania energii elektrycznej na potrzeby społeczeństwa istotnym byłoby podnoszenie świadomości poszczególnych grup społeczeństwa w obszarze energetyki zrównoważonej, w tym edukacja w zakresie energooszczędności i promocja stosowania niskoemisyjnych źródeł energii.

### 5.3 OBSZAR PROBLEMOWY TRANSPORT

Przeważająca ilość emitowanego CO<sub>2</sub> wynikała z ruchu pojazdów prywatnych i komercyjnych po drodze wojewódzkiej przebiegającej przez obszar Gminy. Gmina Rybno nie posiada odpowiednich instrumentów prawnych do poprawy stanu technicznego tej drogi. W kwestii ograniczenia emisji dwutlenku węgla z ruchu pojazdów po drogach gminnych i lokalnych, wymagana jest modernizacja dróg o niezadawalającym stanie nawierzchni. Naprawa nawierzchni pozwoli na zmniejszenia czasu przejazdu pojazdów, a tym samym przyczyni ograniczenia ilości emitowanego dwutlenku węgla.

Na ilość emitowanego CO<sub>2</sub>, w tej grupie mają wpływ, oprócz pojazdów prywatnych, pojazdy będące we władaniu Samorządu Gminy oraz wozy asenizacyjne, odbierające nieczystości ciekłe ze zbiorników bezodpływowych (tzw. „szamb”) znajdujących się na terenie Gminy. W związku z emisją CO<sub>2</sub> przez pojazdy będące w użytkowaniu Gminy, konieczna jest stopniowa wymiana taboru samochodowego na pojazdy o wyższej normie emisji spalin (*EURO 6*), a także wykorzystujące technologie hybrydowe lub elektryczne. W kwestii zmniejszenia emisji dwutlenku węgla przez pojazdy asenizacyjne obsługujące zbiorniki bezodpływowe, istotnym byłaby rozbudowa sieci kanalizacyjnej i/lub wymiana istniejących zbiorników bezodpływowych na przydomowe oczyszczalnie ścieków.

W obszarze problemowym Transport, podobnie jak we wcześniejszych obszarach problemowych, duże znaczenie posiada edukacja, promocja i kształtowanie postaw związanych z korzystaniem z alternatywnych środków transportu (jazda na rowerze, ruch pieszy), wdrażaniem tzw. *Eco-drivingu* oraz preferencją dla pojazdów silnikowych spełniających najnowsze normy emisji spalin *EURO 6*.

### 5.4 OBSZAR PROBLEMOWY INFRASTRUKTURA

Stan infrastruktury (zasobów mieszkaniowych i obiektów użyteczności publicznej, tras komunikacyjnych, systemów energetycznych, ciepłowniczych, wodno-kanalizacyjnych, gazowniczych oraz gospodarki odpadami) ma kluczowy wpływ na emisję zanieczyszczeń do powietrza oraz zużycie energii finalnej.

Obszar problemowy Infrastruktura przenika się z pozostałymi obszarami problemowymi i wpływa na nie bezpośrednio lub pośrednio – działania modernizacyjne lub rozbudowujące infrastrukturę, a także działania polegające na budowie nowych, często zaawansowanych technologicznie instalacji, mają przełożenie na pozostałe obszary problemowe. Stan infrastruktury przybliżono w rozdziale 3.3.

Z punktu widzenia wdrażania gospodarki niskoemisyjnej najistotniejsze są następujące aspekty związane z obszarem problemowym Infrastruktura:

- Gmina Rybno nie jest objęta siecią gazu ziemnego. Gmina Rybno podpisała list intencyjny z Polską Spółką Gazownictwa Sp. z o.o. w sprawie podjęcia działań doporowadzenia sieci gazowej na teren Gminy.

- Na terenie gminy Rybno nie istnieje centralny system ciepłowniczy. Zasilanie odbiorców w ciepło opiera się przede wszystkim o indywidualne źródła ciepła, w których najczęściej wykorzystywanym paliwem jest węgiel kamienny, ekogroszek, miał oraz biomasa. Wymagana jest stopniowa wymiana lub modernizacja kotłowni na urządzenia niskoemisyjne, bardziej zaawansowane technologicznie i ekologiczne.
- Stan techniczny obiektów użyteczności publicznej na terenie Gminy jest zróżnicowany. Identyfikacji poszczególnych obiektów i budynków użyteczności publicznej dokonano na poziomie poszczególnych zadań operacyjnych.
- Zasilanie odbiorców na terenie gminy Rybno odbywa się z GPZ 110/15 kV: Działdowo, Lidzbark Welski oraz Tuczki. Na terenie Gminy Rybno znajduje się odnawialne źródło energii przyłączone do sieci – jest to mała elektrownia wodna zlokalizowana w miejscowości Tuczki o mocy zainstalowanej 0,050 MW. Ogólny stan techniczny urządzeń zasilających teren gminy Rybno jest dobry. W miarę wzrostu zapotrzebowania na energię elektryczną na bieżąco planowana jest rozbudowa sieci elektroenergetycznej na napięciu WN, SN i Nn z przyłączami do sieci.
- Ogólny stan techniczny dróg na terenie Gminy jest umiarkowany. Na odcinkach dróg będących niezadowolającej jakości pożądane jest przeprowadzenie działań modernizacyjnych.
- System wodno – kanalizacyjny na terenie gminy Rybno charakteryzuje się znacznym zużyciem energii elektrycznej na potrzeby obsługi urządzeń poszczególnych systemów. Warunki rzeczywiste pracy mogą nie odpowiadać w pełni charakterystykom hydraulicznym pracy urządzeń, co przyczyniałoby się do nieekonomicznego ich działania, a co za tym idzie nadmiernego poboru prądu. Konieczne jest przeprowadzenie audytów poszczególnych urządzeń i zgodnie z wynikiem audytów ich modernizacja.
- Na terenie Gminy znajduje się 854 szt. bezodpływowych zbiorników na ścieki. Wywóz ścieków odbywa się przy udziale pojazdów asenizacyjnych powodujących znaczną emisję CO<sub>2</sub> powstałą wskutek spalania paliwa. Wymagane jest zwiększenie stopnia skanalizowania obszaru Gminy i/lub wymiana zbiorników bezodpływowych na przydomowe oczyszczalnie ścieków.
- Na terenie Gminy aktualnie nie znajduje się czynne składowisko odpadów. Odpady wywożone są poza granice administracyjne Gminy.
- Pomimo znaczącego udziału odnawialnych źródeł energii w sumarycznym zapotrzebowaniu na energię Gminy, pożądany jest rozwój mikroinstalacji i/lub małych instalacji OZE, które będą zastępować tradycyjne źródła energii, a tym samym ograniczać emisję dwutlenku węgla do atmosfery. Rozwój indywidualnych systemów OZE ma na celu przede wszystkim zaspokojenie lokalnego zapotrzebowania na energię, podczas gdy większe instalacje produkują energię głównie do większej sieci. Priorytetem Planu Gospodarki Niskoemisyjnej powinno być przede wszystkim ograniczenie zużycia energii finalnej i wzrost wykorzystania OZE po stronie popytu generowanego przez użytkowników w Gminie, a zatem energii trafiającej bezpośrednio do obiektów w Gminie – w tym kontekście pożądany jest rozwój mikroinstalacji i/lub małych instalacji OZE. Spowoduje on jednocześnie dalszy wzrost udziału odnawialnych źródeł energii w produkcji energii finalnej na terenie Gminy.

Istotne znaczenie ma model energetyki prosumenckiej oraz uwarunkowania regulacyjno-prawne dedykowane dla energetyki rozproszonej i rozwiązań prosumenckich. W dniu 11 września 2013 r. weszła w życie nowelizacja ustawy - Prawo energetyczne, która została wprowadzona ustawą z dnia 26 lipca 2013 roku (o zmianie ustawy Prawo energetyczne oraz niektórych innych ustaw, zwana potocznie „małym trójpakietem”). W ramach nowelizacji wprowadzono m.in. dwie nowe, następujące definicje powiązane z koncepcją prosumenta (definicje te zawarte są również w ustawie o odnawialnych źródłach energii):

- mikroinstalacja – odnawialne źródło energii, o łącznej mocy zainstalowanej elektrycznej nie większej niż 40 kW, przyłączone do sieci elektroenergetycznej o napięciu znamionowym niższym niż 110 kV lub o łącznej mocy zainstalowanej cieplnej nie większej niż 120 kW,
- mała instalacja – odnawialne źródło energii, o łącznej mocy zainstalowanej elektrycznej większej niż 40 kW i nie większej niż 200 kW, przyłączone do sieci elektroenergetycznej o napięciu znamionowym niższym niż 110 kV lub o łącznej mocy zainstalowanej cieplnej większej niż 120 kW i nie większej niż 600 kW;

Zgodnie z nowym brzmieniem art. 7 ust. 8 pkt 3 lit. b ustawy Prawo energetyczne za przyłączenie mikroinstalacji do sieci dystrybucyjnej elektroenergetycznej nie pobiera się opłaty. Dodatkowo w przypadku, gdy podmiot ubiegający się o przyłączenie mikroinstalacji do sieci dystrybucyjnej jest przyłączony do sieci, jako odbiorca końcowy, a moc zainstalowana mikroinstalacji, o przyłączenie, której ubiega się ten podmiot, nie jest większa niż określona w wydanych warunkach przyłączenia, przyłączenie do sieci odbywa się jedynie na podstawie zgłoszenia przyłączenia mikroinstalacji;

Na terenie Gminy znajdują się odnawialne źródła energii zaliczane do mikro- i lub małych instalacji w postaci kotłów na biomasę oraz małej elektrowni wodnej. Na terenie gminy Rybno aktualnie nie funkcjonują duże instalacje OZE.

Działania samorządu gminnego w dalszym ciągu powinny skupić się na właściwym planowaniu przestrzennym, uwzględniającym z jednej strony potrzeby w zakresie energetyki, a z drugiej potrzeby ochrony przestrzeni Gminy, jej walorów środowiskowych i krajobrazowych oraz warunków życia ludzi przed negatywnym wpływem dużych instalacji OZE. Zagadnienie powinno być przedmiotem analiz przestrzennych na etapie sporządzania dokumentów planowania przestrzennego Gminy.

## 6 PLAN WDRAŻANIA GOSPODARKI NISKOEMISYJNEJ

W kontekście gospodarki energetycznej gmina Rybno może występować w różnych rolach:

- jako konsument energii,
- jako producent i dostawca energii,
- jako regulator i inwestor w lokalnym sektorze energetycznym,
- jako motywator dla bardziej efektywnego wytwarzania i użytkowania energii.

W celu wspierania racjonalnej gospodarki energetycznej i wywiązywania się z w/w ról samorząd lokalny powinien podejmować działania zmierzające do redukcji zużycia energii, a co za tym idzie do redukcji wydatków na energię, minimalizacji oddziaływań na środowisko związanych z wykorzystaniem energii oraz zmian nawyków użytkowników końcowych energii (sektory mieszkaniowy, usługowy)<sup>61</sup>.

Plan wdrażania gospodarki niskoemisyjnej na terenie gminy Płońnica obejmuje:

### **a) strategię długoterminową, obejmującą cele i zobowiązania w perspektywie długoterminowej 2020+, tzn.:**

- a. **wizję zrównoważonej energetycznie przyszłości** – długoterminowy cel nadrzędny wdrażania rozwoju niskoemisyjnego na terenie Gminy, sformułowany w formie wizji rozwoju;
- b. **cele strategiczne** – długoterminowe cele szczegółowe, przypisane do sformułowanej wizji rozwoju niskoemisyjnego, kategoryzujące planowane zobowiązania;

### **b) strategię krótko/średnioterminową, obejmującą cele, działania i zadania w perspektywie lat 2017-2020, tzn.:**

- a. **cel główny** – średnioterminowy cel nadrzędny wdrażania planowanych zadań i działań, sformułowany w formie skonkretyzowanych efektów, implikujących założenia pakietu klimatyczno-energetycznego,
- b. **zadania operacyjne** – krótko- i średnioterminowe, skonkretyzowane zadania i działania, których sukcesywna realizacja służyć będzie realizacji rozwoju niskoemisyjnego.

Plan wdrażania gospodarki niskoemisyjnej sformułowano na podstawie:

- analizy założeń dokumentów planistycznych oraz dokumentów programowo-strategicznych szczebla międzynarodowego (w tym UE), krajowego, regionalnego i lokalnego,
- analizy aspektów formalno-prawnych z zakresu energetyki i ochrony środowiska,
- analizy stanu obecnego Gminy w sferze środowiskowej i społeczno-gospodarczej,
- analizy stanu obecnego Gminy w zakresie wyposażenia w infrastrukturę,
- wyników bazowej inwentaryzacji w zakresie zużycia energii finalnej i emisji CO<sub>2</sub>,
- identyfikacji obszarów problemowych.

Wdrażanie Planu Gospodarki Niskoemisyjnej realizowane będzie poprzez kształtowanie polityki władz Gminy, uwzględniającej cele i zobowiązania strategii długoterminowej oraz cele i zadania strategii krótko/średnioterminowej, przejawiające się:

- podejmowaniem działań inwestycyjnych,
- podejmowaniem działań aktywizujących mieszkańców, przedsiębiorców i inne jednostki publiczne,
- podejmowaniem działań promocyjnych,
- podejmowaniem dalszych działań planistycznych i strategicznych.

<sup>61</sup> Z wykorzystaniem informacji zawartych w: *Planowanie energetyczne w miastach i gminach. Wspólna Metodologia*, 2010, Centrum Efektywności Energetycznej EnEffect

Plan wdrażania gospodarki niskoemisyjnej implikuje założenia pakietu klimatyczno-energetycznego, uwzględnia potrzebę kształtowania postaw w zakresie gospodarki zrównoważonej energetycznie oraz potrzebę poprawy jakości powietrza na obszarach, na których odnotowano przekroczenia jakości poziomów dopuszczalnych stężeń w powietrzu i realizowane są programy ochrony powietrza (POP) oraz plany działań krótkoterminowych (PDK).

## 6.1 STRATEGIA DŁUGOTERMINOWA

### WIZJA ZRÓWNOWAŻONEJ ENERGETYCZNIE PRZYSZŁOŚCI GMINY

Wizja rozwoju gminy Rybno w kierunku zrównoważonej energetycznie przyszłości, została sformułowana w celu określenia, w formie zsyntetyzowanej, przewidywanych efektów działań na rzecz gospodarki niskoemisyjnej. Wizja ma za zadanie wskazanie zobowiązań w perspektywie długoterminowej 2020+ (zakłada się realizację wizji rozwoju niskoemisyjnego Gminy do 2030 roku).

Wizja pełnić będzie funkcję scalającą i integrującą poszczególnych interesariuszy Planu Gospodarki Niskoemisyjnej. Wizja może być też elementem wykorzystywanym w celach promocyjnych Gminy. Wizja zrównoważonej energetycznie gminy Rybno w perspektywie długoterminowej brzmi:

**Gmina Rybno w 2030 roku to gmina zrównoważona energetycznie,  
efektywnie wykorzystująca niskoemisyjne technologie i praktyki,  
wydajne rozwiązania energetyczne oraz czyste i odnawialne źródła energii.**

### CELE STRATEGICZNE

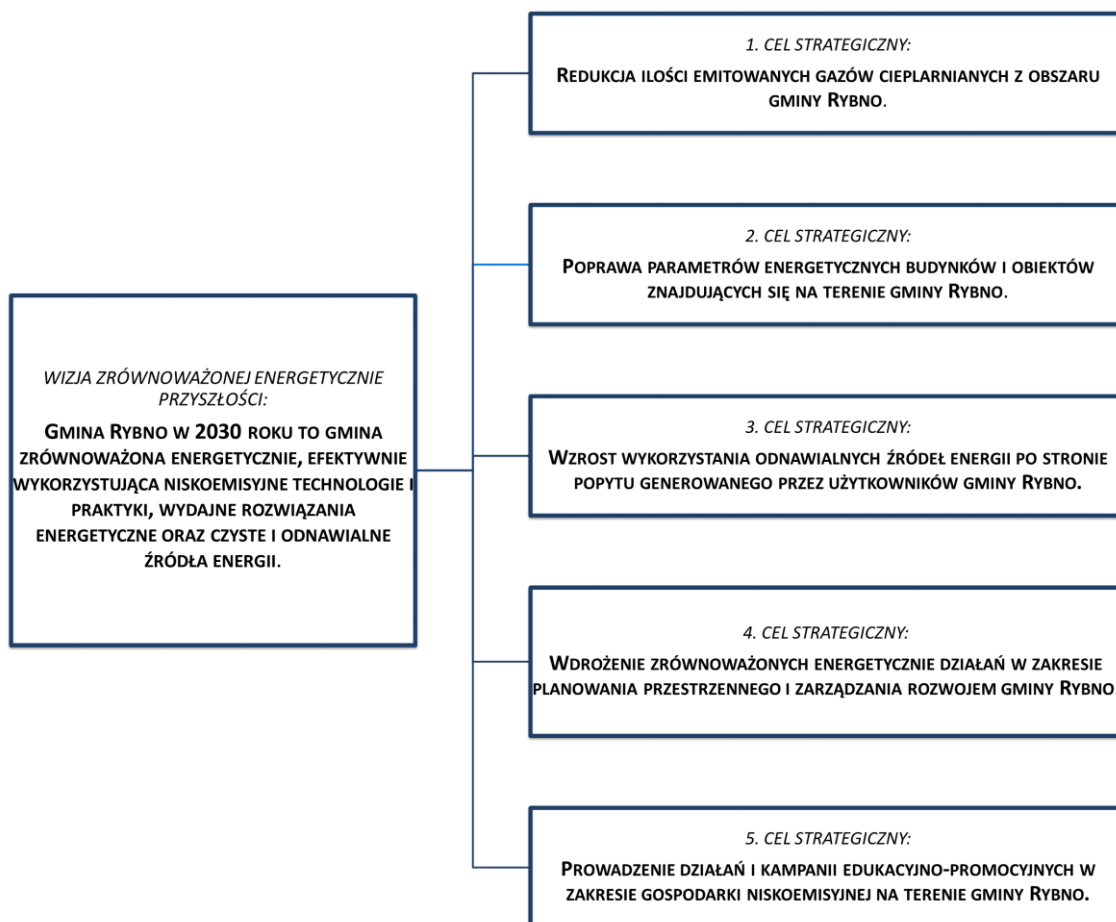
Skutecznemu wdrażaniu wizji zrównoważonej energetycznie przyszłości gminy Rybno służyć będą poszczególne cele strategiczne (szczegółowe), planowane do osiągnięcia w perspektywie 2020+ (zakłada się realizację celów do 2030 roku), kategoryzujące charakter zobowiązań.

Cele strategiczne dla gminy Rybno określono jako:

1. **Redukcja ilości emitowanych gazów cieplarnianych z obszaru gminy Rybno.**
2. **Poprawa parametrów energetycznych budynków i obiektów znajdujących się na terenie gminy Rybno.**
3. **Wzrost wykorzystania odnawialnych źródeł energii po stronie popytu generowanego przez użytkowników gminy Rybno.**
4. **Wdrożenie zrównoważonych energetycznie działań w zakresie planowania przestrzennego i zarządzania rozwojem gminy Rybno.**
5. **Prowadzenie działań i kampanii edukacyjno-promocyjnych w zakresie gospodarki niskoemisyjnej na terenie gminy Rybno.**

Schemat koncepcji strategii długoterminowej rozwoju niskoemisyjnego na terenie gminy Rybno zaprezentowano poniżej:





**Ryc. 28** Schemat koncepcji strategii długoterminowej rozwoju niskoemisyjnego na terenie Gminy.

Materiał źródłowy: Opracowanie własne.

Realizacja strategii długoterminowej zapewni wielowymiarowe korzyści ekologiczne, ekonomiczne i społeczne, w myśl zasady zrównoważonego rozwoju. Do najważniejszych efektów wdrażania gospodarki niskoemisyjnej należeć będą:

**Korzyści ekologiczne:**

- poprawa jakości powietrza atmosferycznego na terenie Gminy,
- włączenie się Gminy w ograniczenie globalnych, negatywnych skutków zmian klimatu,
- ochrona środowiska naturalnego i przestrzeni Gminy przed zanieczyszczeniami i degradacją.

**Korzyści ekonomiczne:**

- oszczędność środków budżetowych na utrzymanie obiektów użyteczności publicznej,
- wzrost efektywności energetycznej budynków i obiektów,
- zwiększenie sprawności wytwarzania energii,
- zastosowanie rozwiązań innowacyjnych w zakresie produkcji, dystrybucji i użytkowania energii, w tym odnawialnych źródeł energii,
- racjonalizacja użytkowania energii oraz ograniczenie kosztów związanych z jej użytkowaniem,
- wzrost bezpieczeństwa energetycznego,
- stworzenie nowych miejsc pracy związanych z realizacją zadań inwestycyjnych,
- poprawa wizerunku Gminy jako wspierającej działania innowacyjne i proekologiczne,
- podniesienie atrakcyjności turystycznej Gminy (czyste powietrze i środowisko jako element przyciągający turystów).

**Korzyści społeczne:**

- poprawa warunków, jakości i komfortu życia ludności,
- ochrona zdrowia społeczeństwa, w tym spadek zachorowalności na choroby płuc, układu krążenia, skóry itp.,
- wzrost świadomości społecznej na temat skutków zmian klimatu,
- wzrost postaw prośrodowiskowych związanych z ochroną powietrza i środowiska naturalnego.

Osiągnięcie wizji rozwoju niskoemisyjnego gminy Rybno i celów strategicznych, jak również wskazanych efektów i korzyści ekonomicznych, ekologicznych i społecznych, uzależnione będzie zarówno od aktywności samorządu lokalnego, jak i reakcji społeczeństwa (mieszkańców i przedsiębiorców) na zaplanowanie działania, które sprecyzowano w formie strategii krótko/średnioterminowej (zob. poniżej).

## 6.2 STRATEGIA KRÓTKO/ŚREDNIOTERMINOWA

### CEL GŁÓWNY

Istotą celu głównego wdrażania strategii krótko/średnioterminowej jest określenie zobowiązań redukcyjnych i wzrostowych gminy Rybno, implikujących założenia pakietu klimatyczno-energetycznego Unii Europejskiej do 2020 roku, tzn. zobowiązań dotyczących:

- redukcji emisji gazów cieplarnianych,
- redukcji zużycia energii finalnej, co ma zostać zrealizowane poprzez podniesienie efektywności energetycznej,
- zwiększenia udziału energii pochodzącej ze źródeł odnawialnych (OZE).

**Celem głównym wdrażania krótko/średnioterminowej strategii rozwoju niskoemisyjnego na terenie gminy Rybno jest osiągnięcie do 2020 roku:**

- **redukcji emisji dwutlenku węgla o co najmniej 1,5% w stosunku do roku bazowego 2015, tzn. redukcji emisji dwutlenku węgla o co najmniej 539 ton (z ok. 36 749 ton CO<sub>2</sub> w 2015 r. do ok. 36 210 ton CO<sub>2</sub> w 2020 r.);**
- **redukcji zużycia energii finalnej poprzez działania na rzecz wzrostu efektywności energetycznej o co najmniej 0,5% w stosunku do roku bazowego 2015, tzn. redukcji zużycia energii finalnej o co najmniej 620 MWh (z ok. 114 721 MWh w 2015 r. do ok. 114 101 MWh w 2020 r.);**
- **wzrostu udziału energii pochodzącej z odnawialnych źródeł energii w stosunku do roku bazowego 2015 o co najmniej 0,7 pkt % (z ok. 16,8% - 19 317 MWh w 2015 r. do ok. 17,6% - 20 066 MWh w 2020 r.)<sup>62</sup>.**

Powyższe, ilościowe i wzrostowe założenia redukcyjne celu głównego uwzględniają **realistyczny scenariusz wdrażania strategii krótko/średnioterminowej**, gdzie w latach 2017-2020 zrealizowane będą przede wszystkim działania, na które samorząd Gminy ma bezpośredni wpływ oraz zadania dotyczące budynków niepublicznych (sektor społeczeństwa, w tym mieszkańcy i przedsiębiorcy), na które samorząd może wpływać pośrednio. W związku z powyższym, przy wyliczeniach celu głównego, uwzględniono wyłącznie wybrane zadania operacyjne inwestycyjne (wyjaśnienie obliczeń celu głównego – zob. opis w dalszej części).

<sup>62</sup> Do źródeł odnawialnych zaliczono energię pochodzącą z biomasy (kotłownie indywidualne na pelet/drewno) patrz. rozdział 4.3.1 Tab.A, a także energię wytwarzaną przez instalacje OZE zareportowane w 4.3.3 Tab. C.

## ZADANIA OPERACYJNE

Osiągnięcie celu głównego krótko/średnioterminowej strategii rozwoju niskoemisyjnego na terenie Gminy możliwe będzie dzięki sukcesywnej realizacji działań inwestycyjnych oraz nieinwestycyjnych i „miękkich” – **zadań operacyjnych**, planowanych do realizacji w latach 2017-2020.

Ponadto, poszczególne zadania operacyjne są kompatybilne ze strategią długoterminową wdrażania gospodarki niskoemisyjnej w Gminie – wizją zrównoważonej energetycznie przyszłości oraz celami strategicznymi (mają wpływ na osiągnięcie jednego bądź kilku celów strategicznych).

Zadania operacyjne zostały określone zgodnie z koncepcją dotyczącą efektywnego zarządzania: *SMART (ang. Specific, Measurable, Achievable, Realistic, Time-bound)*. Polega ona na sformułowaniu celów **S**precyzowanych, **M**ierzalnych, **O**siągalnych, **R**ealistycznych i **O**graniczonych czasowo.

Dla poszczególnych zadań operacyjnych określono:

- nazwę zadania,
- opis zadania,
- podmioty odpowiedzialne za realizację zadania (realizatorzy/ koordynatorzy),
- spodziewane, orientacyjne efekty ekologiczne (redukcja CO<sub>2</sub>) i energetyczne (wzrost efektywności), w tym:
  - orientacyjny efekt energetyczny [MWh/rok],
  - udział uzyskanego efektu w zużyciu energii w Mieście [MWh/rok],
  - orientacyjny efekt redukcji CO<sub>2</sub> [t CO<sub>2</sub>/rok],
  - ogólny udział w całkowitej emisji CO<sub>2</sub> [%];
- orientacyjny koszt zadania i możliwe źródła finansowania oraz harmonogram realizacji (planowane lata realizacji),
- powiązania ze strategią długoterminową – wskazano, na który cel/cele strategiczne oddziaływać będą poszczególne zadania.

Zadania operacyjne inwestycyjne oraz nieinwestycyjne i „miękkie” ponumerowano kolejno według hierarchii ważności w kontekście możliwości osiągnięcia zamierzonych efektów dla rozwoju niskoemisyjnego.

## ZADANIA OPERACYJNE INWESTYCYJNE

Zadania operacyjne inwestycyjne obejmują konkretne przedsięwzięcia inwestycyjne zaplanowane do realizacji przez gminę Rybno w latach 2017-2020. **Ich wykonanie będzie bezpośrednio wpływało na osiągnięcie przez Gminę efektów redukcyjnych i wzrostowych wyznaczonego do 2020 r. celu głównego strategii krótko/średnioterminowej.**

Tab. 26 Zadania operacyjne inwestycyjne wdrażania krótko/średnioterminowej strategii rozwoju niskoemisyjnego na terenie gminy Rybno.

ZADANIE NR 1

NAZWA ZADANIA	POPRAWA EFEKTYWNOŚCI ENERGETYCZNEJ PRZEZ KOMPLEKSOWĄ TERMOMODERNIZACJĘ BUDYNKÓW I OBIEKTÓW BĘDĄCYCH WE WŁADANIU SAMORZĄDU GMINY RYBNO			
<p><b>OPIS</b></p>	<p>Zadanie obejmuje przeprowadzenie audytów energetycznych budynków i obiektów będących we władaniu Samorządu Gminy, wykonanie dokumentacji projektowej oraz przeprowadzenie termomodernizacji. W zależności od wyników audytów energetycznych działania termomodernizacyjne obejmować będą: ocieplenie ścian, ocieplenie dachów, wymiany stolarki okiennej i drzwiowej, modernizacje instalacji centralnego ogrzewania, modernizacje systemu ciepłej wody użytkowej, modernizacje źródeł ciepła, montaż urządzeń do bieżącego monitorowania temperatur, zużycia nośników energii i wody oraz sterowania obiektem, wymiany oświetlenia wewnętrznego i zewnętrznego przy wykorzystaniu energooszczędnego systemu LED – w tym np. z zastosowaniem wspomagania panelami fotowoltaicznymi.</p> <p>Zadanie dotyczy obiektów budynków użyteczności publicznej oraz obiektów będących we władaniu Samorządu Gminy, dla których inwentaryzacja wskazała stan techniczny, wymagający poprawy, tzn. m.in.:</p> <ul style="list-style-type: none"> <li>– Urząd Gminy Rybno oraz Przedszkole w Rybnie, ul. Lubawska 15, Rybno,</li> <li>– Szkoła Podstawowa w Koszelewach, Koszelewy 78,</li> <li>– Zespół Szkół w Rybnie, u. Sportowa 24, Rybno</li> <li>– Szkoła Podstawowa w Żabinach, Żabiny 26,</li> <li>– SPG ZOZ w Rybnie ( budynek komunalny Ośrodek Zdrowia), ul. Zajeziorna 58, Rybno,</li> <li>– Remizo świetlica w miejscowości Rybno, ul. Wyzwolenia 15, Rybno.</li> </ul> <p><b>Ponadto planuje się realizację zadania po 2020 roku m.in. dla następujących budynków:</b></p> <ul style="list-style-type: none"> <li>– Szkoła Podstawowa i Niepubliczne Gimnazjum w Hartowcu, Hartowiec 40,</li> <li>– Szkoła Podstawowa w Jeglii, Jeglia 10,</li> <li>– Szkoła Podstawowa w Rybnie, ul. Wyzwolenia 12, Rybno,</li> <li>– Remizo – świetlica w miejscowości Grądy,</li> <li>– Remizo – świetlica w miejscowości Koszelewy,</li> <li>– Remizo – świetlica w miejscowości Rumian,</li> <li>– Remizo – świetlica w miejscowości Żabiny,</li> <li>– Świetlica w miejscowości Naguszewo,</li> <li>– Świetlica w sołectwie Gronowo,</li> <li>– Budynek mieszkalny, Nowa Wieś 15,</li> <li>– Budynek po sklepie w miejscowości Nowa Wieś,</li> </ul> <p>Zaleca się prowadzenie kompleksowych prac termomodernizacyjnych z wykorzystaniem inwentaryzacji przyrodniczej. Prace remontowo-budowlane powinny być prowadzone poza okresem lęgowym ptaków. Obowiązuje ochrona gatunkowa roślin, zwierząt i grzybów (zgodnie z ustawą o ochronie przyrody). W przypadku stwierdzenia gatunków chronionych wymagane jest uzyskanie zezwolenia GDOŚ/RDOŚ.</p> <p>Zadanie może być powiązane z zadaniem operacyjnym dotyczącym montażu instalacji wykorzystujących odnawialne źródła energii (mikroinstalacji i małych instalacji OZE).</p>			
<p><b>KOORDYNATOR/ REALIZATOR</b></p>	<p>Gmina Rybno / Gmina Rybno</p>			
<p><b>FINANSOWANIE I HARMONOGRAM REALIZACJI</b></p>	<p>Orientacyjny koszt [zł]</p>	<p>Możliwe źródła finansowania</p>	<p>Planowane lata realizacji</p>	
	<p>2 300 000**</p>	<p>Budżet Gminy, Środki NFOŚiGW/WFOŚiGW, Środki RPO, Środki POIiŚ</p>	<p>2017 – 2020</p>	
<p><b>POWIĄZANIA ZE STRATEGIĄ DŁUGOTERMINOWĄ</b></p>	<p>Realizacja 1. Celu strategicznego. Realizacja 2. Celu strategicznego. Realizacja 3. Celu strategicznego.</p>			
<p><b>PRZEWIDYWANE EFEKTY EKOLOGICZNE I ENERGETYCZNE</b></p>	<p>Orientacyjny efekt energetyczny [MWh/rok]</p>	<p>Udział uzyskanego efektu w zużyciu energii w Gminie [%]</p>	<p>Orientacyjny efekt redukcji CO<sub>2</sub> [t CO<sub>2</sub>/rok]</p>	<p>Ogólny udział w całkowitej emisji CO<sub>2</sub> [%]</p>
	<p>235*</p>	<p>0,20*</p>	<p>151*</p>	<p>0,41*</p>

Materiał źródłowy: Opracowanie własne.

\* Do wyznaczenia efektu ekologicznego i energetycznego założono, że do 2020 r. kompleksowej termomodernizacji zostaną poddane minimum 5 budynków użyteczności publicznej. Zadanie nie będzie miało wpływu na wzrost energii pochodzącej z odnawialnych źródeł energii. Po 2020 roku realizacja zadania dla kolejnych obiektów będzie wynikała z dostępnych środków finansowych.

\*\*Orientacyjny koszt zadania na podstawie szacunków Urzędu Gminy.

## ZADANIE NR 2

NAZWA ZADANIA	POPRAWA EFEKTYWNOŚCI ENERGETYCZNEJ PRZEZ KOMPLEKSOWĄ TERMOMODERNIZACJĘ BUDYNKÓW I OBIEKTÓW NIEPUBLICZNYCH GMINY RYBNO			
<b>OPIS</b>	<p>Zadanie skierowane jest do sektora prywatnego i obejmuje grupy Mieszkalnictwo oraz Przemysł. Przed przystąpieniem do kompleksowych działań termomodernizacyjnych zaleca się przeprowadzenie audytów energetycznych i wykonanie dokumentacji projektowej. W zależności od wyników audytów energetycznych działania termomodernizacyjne obejmować będą: ocieplenie ścian, ocieplenie dachów, wymiany stolarki okiennej i drzwiowej, modernizacje instalacji centralnego ogrzewania, modernizacje systemu ciepłej wody użytkowej, modernizacje źródeł ciepła, montaż urządzeń do bieżącego monitorowania temperatur, zużycia nośników energii i wody oraz sterowania obiektem, wymiany oświetlenia wewnętrznego i zewnętrznego przy wykorzystaniu energooszczędnego systemu LED – w tym np. z zastosowaniem wspomagania panelami fotowoltaicznymi. Zadanie może być powiązane z zadaniem operacyjnym dotyczącym montażu instalacji wykorzystujących odnawialne źródła energii (mikroinstalacji i małych instalacji OZE).</p> <p>Zaleca się prowadzenie kompleksowych prac termomodernizacyjnych z wykorzystaniem inwentaryzacji przyrodniczej. Prace remontowo-budowlane powinny być prowadzone poza okresem lęgowym ptaków. Obowiązuje ochrona gatunkowa roślin, zwierząt i grzybów (zgodnie z Ustawą o ochronie przyrody). W przypadku stwierdzenia gatunków chronionych wymagane jest uzyskanie zezwolenia GDOŚ/RDOŚ.</p> <p>Urząd Gminy może wspierać zadanie na rzecz ograniczenia niskiej emisji ze źródeł niekomunalnych poprzez np.: współpracę Gminy z lokalnymi bankami i instytucjami finansowymi, w celu udostępnienia nisko oprocentowanych kredytów dla inwestycji z zakresu efektywności energetycznej oraz udzielanie przez Gminę pomocy w dotarciu do wsparcia finansowego na zakup efektywnego energetycznie wyposażenia.</p>			
<b>KOORDYNATOR/ REALIZATOR</b>	Gmina Rybno / Mieszkańcy, Przedsiębiorcy z obszaru gminy Rybno			
<b>FINANSOWANIE I HARMONOGRAM REALIZACJI</b>	Orientacyjny koszt [zł]	Możliwe źródła finansowania	Planowane lata realizacji	
	2 500 000	Środki własne społeczeństwa, Środki NFOŚiGW/WFOŚiGW, Środki RPO, Środki POIiŚ	2017 – 2020	
<b>POWIĄZANIA ZE STRATEGIĄ DŁUGOTERMINOWĄ</b>	Realizacja 1. Celu strategicznego. Realizacja 2. Celu strategicznego. Realizacja 3. Celu strategicznego.			
<b>PRZEWIDYWANE EFEKTY EKOLOGICZNE I ENERGETYCZNE</b>	Orientacyjny efekt energetyczny [MWh/rok]	Udział uzyskanego efektu w zużyciu energii w Gminie [%]	Orientacyjny efekt redukcji CO <sub>2</sub> [t CO <sub>2</sub> /rok]	Ogólny udział w całkowitej emisji CO <sub>2</sub> [%]
	289*	0,25*	96*	0,26*

Materiał źródłowy: Opracowanie własne.

\* Do wyznaczenia efektu ekologicznego i energetycznego założono odzew mieszkańców na poziomie minimum 5%, co oznacza, że ok. 96 budynków niepublicznych (mieszkalnych/usługowych) powinno zostać poddanych kompleksowej termomodernizacji. Do wyznaczenia wzrostu udziału energii pochodzącej z odnawialnych źródeł energii przyjęto, że w 5% z termomodernizowanych budynków zostaną zastosowane źródła ciepła wykorzystujące OZE. Wzrost udziału energii pochodzącej z OZE w wyniku realizacji zadania przedstawiono w tabeli nr 29. Przewiduje się kontynuację zadania w perspektywie 2020+.

ZADANIE NR 3

NAZWA ZADANIA	MODERNIZACJA SYSTEMÓW GRZEWczyCH Z BUDOWĄ AUTOMATYKI CZASOWO-POGODOWEJ W BUDYNKACH I OBIEKTACH UŻYTECZNOŚCI PUBLICZNEJ GMINY RYBNO			
<b>OPIS</b>	<p>Zadanie będzie polegać na wykonaniu dokumentacji projektowej i przebudowy istniejących źródeł ciepła. Zadanie dotyczy budynków i obiektów użyteczności publicznej, których stan techniczny nie wymaga termomodernizacji, ale wykorzystują one nieekologiczne i/lub nieekonomicznie źródła ciepła. Wśród paliw wykorzystywanych w budynkach samorządowych wykorzystywane są przede wszystkim nieekologiczne paliwa węglowe oraz nieekonomiczny olej opałowy, przede wszystkim kotły węglowe.</p> <p>Realizację zadania planuje się po 2020 roku m.in. dla następujących budynków, wcześniejsza realizacja zadania będzie związana z dostępnością środków pieniężnych.</p> <ul style="list-style-type: none"> <li>– Szkoła Podstawowa w Żabinach, Żabiny 26,</li> <li>– Szkoła Podstawowa w Rumianie, Rumian 12,</li> <li>– Szkoła Podstawowa i Niepubliczne Gimnazjum w Hartowcu, Hartowiec 40,</li> <li>– Szkoła Podstawowa w Jeglii, Jeglia 10,</li> <li>– Szkoła Podstawowa w Rybnie, ul. Wyzwolenia 12, Rybno,</li> <li>– Remizo – świetlica w miejscowości Żabiny.</li> </ul> <p>Zaleca się wymianę źródeł energii cieplnej na źródła ekologiczne (niskoemisyjne lub bezemisyjne), np. pellet, drewno, ekogroszek, olej opałowy, gaz płynny czy w przypadku gazyfikacji Gminy gaz ziemny, czy pompy ciepła, fotowoltaika, wiatraki itp.</p>			
<b>KOORDYNATOR/ REALIZATOR</b>	Gmina Rybno/ Gmina Rybno			
<b>FINANSOWANIE I HARMONOGRAM REALIZACJI</b>	Orientacyjny koszt [zł]	Możliwe źródła finansowania		Planowane lata realizacji
	250 000**	Środki własne społeczeństwa, Środki NFOŚiGW, Środki WFOŚiGW, Środki RPO, Środki POIiŚ		2017 – 2020+
<b>POWIĄZANIA ZE STRATEGIĄ DŁUGOTERMINOWĄ</b>	Realizacja 1. Celu strategicznego. Realizacja 2. Celu strategicznego.			
<b>PRZEWIDYWANE EFEKTY EKOLOGICZNE I ENERGETYCZNE</b>	Orientacyjny efekt energetyczny [MWh/rok]	Udział uzyskanego efektu w zużyciu energii w Gminie [%]	Orientacyjny efekt redukcji CO <sub>2</sub> [tCO <sub>2</sub> /rok]	Ogólny udział w całkowitej emisji CO <sub>2</sub> [%]
	_*	_*	_*	_*

Materiał źródłowy: Opracowanie własne.

\* Przewiduje się realizację zadania po 2020 roku. Wcześniejsza realizacja zadania będzie wynikała z dostępnych środków pieniężnych. Dla zadania nie wyznaczano efektu energetycznego ani ekologicznego, jednak należy mieć na uwadze, iż realizacja zadania w latach 2017-2020 będzie stanowiła pozytywny efekt dodany do realizacji założonego celu głównego.

\*\*Orientacyjny koszt zadania na podstawie szacunków Urzędu Gminy.

ZADANIE NR 4

NAZWA ZADANIA	MODERNIZACJA SYSTEMÓW GRZEWczyCH Z BUDOWĄ AUTOMATYKI CZASOWO-POGODOWEJ W BUDYNKACH I OBIEKTACH NIEPUBLICZNYCH GMINY RYBNO			
OPIS	Zadanie skierowane jest do sektora prywatnego i obejmuje sektory: Mieszkalnictwo i Przemysł. Zadanie polega na sukcesywnej wymianie nieekologicznych i/lub nieekonomicznych źródeł ciepła w budynkach i obiektach niepublicznych ogrzewanych. W celu ograniczenia zjawiska "emisji niskiej" istotna jest przede wszystkim sukcesywna wymiana kotłów grzewczych, wykorzystujących nieekologiczne i nieekonomiczne źródła ciepła. Na terenie Gminy nadal przeważają niskosprawne kotły na paliwa węglowe. Zalecana jest ich wymiana na wysokosprawne kotły wykorzystujące do spalania ekologiczne paliwa (niskoemisyjne lub bezemisyjne), np. biomasę (drewno, pelet, trociny), gaz płynny czy gaz ziemny (w przypadku gazyfikacji Gminy).			
KOORDYNATOR/ REALIZATOR	Gmina Rybno/ Mieszkańcy, Przedsiębiorcy z obszaru gminy Rybno			
FINANSOWANIE I HARMONOGRAM REALIZACJI	Orientacyjny koszt [zł]	Możliwe źródła finansowania		Planowane lata realizacji
	1 000 000	Środki własne społeczeństwa, Środki NFOŚiGW, Środki WFOŚiGW, Środki RPO, Środki POIiŚ		2017 – 2020
POWIĄZANIA ZE STRATEGIĄ DŁUGOTERMINOWĄ	Realizacja 1. Celu strategicznego. Realizacja 2. Celu strategicznego.			
PRZEWIDYWANE EFEKTY EKOLOGICZNE I ENERGETYCZNE	Orientacyjny efekt energetyczny [MWh/rok]	Udział uzyskanego efektu w zużyciu energii w Gminie [%]	Orientacyjny efekt redukcji CO <sub>2</sub> [tCO <sub>2</sub> /rok]	Ogólny udział w całkowitej emisji CO <sub>2</sub> [%]
	96*	0,08*	96*	0,26*

Materiał źródłowy: Opracowanie własne.

\* Do wyznaczenia efektu ekologicznego i energetycznego założono odzew mieszkańców na poziomie minimum 5%, co oznacza, że w ok. 96 budynkach niepublicznych (mieszkalnych/usługowych) zostanie przeprowadzona modernizacja źródła ciepła, przy czym co najmniej 10% modernizowanych źródeł ciepła zostanie wymienionych na źródła wykorzystujące OZE. Wzrost udziału energii pochodzącej z OZE w wyniku realizacji zadania przedstawiono w tabeli nr 29. Przewiduje się kontynuację zadania w perspektywie 2020+.

ZADANIE NR 5

NAZWA ZADANIA	ROZWÓJ TECHNOLOGII WYKORZYSTUJĄCYCH ODNAWIALNE ŹRÓDŁA ENERGII W BUDYNKACH I OBIEKTACH BĘDĄCYCH WE WŁADANIU SAMORZĄDU GMINY RYBNO			
<p><b>OPIS</b></p>	<p>Zadanie polegać będzie na montażu rozproszonych instalacji wykorzystujących energię odnawialną do produkcji energii elektrycznej lub ciepłej (mikroinstalacji i/lub małych instalacji OZE) na potrzeby budynków i obiektów będących we władaniu Samorządu Gminy. Zalecane jest zastosowanie instalacji wykorzystujących przede wszystkim energię słoneczną (kolektory słoneczne/panele fotowoltaiczne) oraz energię biomasy (słoma, drewno). Ponadto możliwe jest wykorzystanie energii geotermii płytkiej (pompy ciepła) czy energii wiatru (instalacje wiatrowe). Możliwe jest zastosowanie więcej niż jednej instalacji, np. pomp ciepła wraz z panelami fotowoltaicznymi. Zadanie obejmuje montaż instalacji OZE, m.in. na budynkach:</p> <ul style="list-style-type: none"> <li>– Urząd Gminy Rybno oraz Przedszkole w Rybnie, ul. Lubawska 15, Rybno,</li> <li>– Szkoła Podstawowa w Koszelewach, Koszelewy 78,</li> <li>– Zespół Szkół w Rybnie, u. Sportowa 24, Rybno</li> <li>– Szkoła Podstawowa w Żabinach, Żabiny 26,</li> <li>– SPG ZOZ w Rybnie ( budynek komunalny Ośrodek Zdrowia) Rybno, ul. Zajeziorna 58,</li> <li>– Remizo świetlica w miejscowości Rybno, ul. Wyzwolenia 15,</li> </ul> <p><b>Ponadto planuje się kontynuację zadania po 2020 roku m.in. dla następujących budynków:</b></p> <ul style="list-style-type: none"> <li>– Ośrodek Sportu i Rekreacji w Rybnie, ul. Sportowa 24 a,</li> <li>– Samorządowa Instytucja Kultury oraz Gminna Biblioteka Publiczna w Rybnie, ul. Wyzwolenia 10</li> <li>– Szkoła Podstawowa w Rumianie, Rumian 12,</li> <li>– Szkoła Podstawowa i Niepubliczne Gimnazjum w Hartowcu, Hartowiec 40,</li> <li>– Szkoła Podstawowa w Jeglii, Jeglia 10,</li> <li>– Szkoła Podstawowa w Rybnie, ul. Wyzwolenia 12, Rybno,</li> <li>– Remizo – świetlica w miejscowości Żabiny.</li> </ul>			
<p><b>KOORDYNATOR/ REALIZATOR</b></p>	<p>Gmina Rybno / Gmina Rybno</p>			
<p><b>FINANSOWANIE I HARMONOGRAM REALIZACJI</b></p>	<p>Orientacyjny koszt [zł]</p>	<p>Możliwe źródła finansowania</p>	<p>Planowane lata realizacji</p>	
	<p>500 000**</p>	<p>Budżet Gminy, Środki POIiŚ, Środki RPO, Środki NFOŚiGW/WFOŚiGW</p>	<p>2017 – 2020</p>	
<p><b>POWIĄZANIA ZE STRATEGIĄ DŁUGOTERMINOWĄ</b></p>	<p>Realizacja 3. Celu strategicznego.</p>			
<p><b>PRZEWIDYWANE EFEKTY EKOLOGICZNE I ENERGETYCZNE</b></p>	<p>Orientacyjny efekt energetyczny [MWh/rok]</p>	<p>Udział uzyskanego efektu w zużyciu energii w Gminie [%]</p>	<p>Orientacyjny efekt redukcji CO<sub>2</sub> [t CO<sub>2</sub>/rok]</p>	<p>Ogólny udział w całkowitej emisji CO<sub>2</sub> [%]</p>
	<p>_*</p>	<p>_*</p>	<p>75*</p>	<p>0,20*</p>

Materiał źródłowy: Opracowanie własne.

\* Do wyznaczenia efektu ekologicznego założono, że do 2020 r. na minimum 5 budynkach użyteczności publicznej zostanie zamontowana instalacja OZE. Wzrost udziału energii pochodzącej z OZE w wyniku realizacji zadania przedstawiono w tabeli nr 29. Przewiduje się kontynuację zadania po 2020 roku.

\*\*Orientacyjny koszt zadania na podstawie szacunków Urzędu Gminy.



ZADANIE NR 6

NAZWA ZADANIA	ROZWÓJ TECHNOLOGII WYKORZYSTUJĄCYCH ODNAWIALNE ŹRÓDŁA ENERGII W BUDYNKACH I OBIEKTACH NIEPUBLICZNYCH GMINY RYBNO			
<b>OPIS</b>	<p>Zadanie skierowane jest do sektora prywatnego i obejmuje sektory Mieszkalnictwo i Przemysł. Zadanie polegać będzie na montażu instalacji rozproszonych wykorzystujących energię odnawialną do produkcji energii elektrycznej lub ciepłej (mikroinstalacji i/lub małych instalacji OZE) na potrzeby budynków i obiektów niepublicznych. Zalecane jest zastosowanie instalacji wykorzystujących przede wszystkim energię słoneczną (kolektory słoneczne/panele fotowoltaiczne) oraz energię biomasy (słoma, drewno). Ponadto możliwe jest wykorzystanie energii geotermii płytkiej (pompy ciepła), energii wiatru (instalacje wiatrowe) czy energii wody (małe elektrownie wodne. Możliwe jest także zastosowanie więcej niż jednej instalacji, np. pomp ciepła wraz z panelami fotowoltaicznymi. Gmina może wspierać to zadanie poprzez np.: bezpłatne porady i wsparcie interesariuszy w zakresie możliwości wykorzystania instalacji OZE, współpracę Gminy z lokalnymi bankami i instytucjami finansowymi, w celu udostępnienia niskoprocentowanych kredytów dla inwestycji z zakresu montażu instalacji OZE, udzielanie przez Gminę pomocy w dotarciu do wsparcia finansowego na zakup instalacji OZE.</p>			
<b>KOORDYNATOR/ REALIZATOR</b>	Gmina Rybno / Mieszkańcy, Przedsiębiorcy z obszaru gminy Rybno			
<b>FINANSOWANIE I HARMONOGRAM REALIZACJI</b>	Orientacyjny koszt [zł]	Możliwe źródła finansowania	Planowane lata realizacji	
	700 000	Środki własne, Budżet Gminy, Środki NFOŚiGW/WFOŚiGW Środki RPO, Środki POIiŚ Środki PROW	2017 – 2020	
<b>POWIĄZANIA ZE STRATEGIĄ DŁUGOTERMINOWĄ</b>	Realizacja 3. Celu strategicznego.			
<b>PRZEWIDYWANE EFEKTY EKOLOGICZNE I ENERGETYCZNE</b>	Orientacyjny efekt energetyczny [MWh/rok]	Udział uzyskanego efektu w zużyciu energii w Gminie [%]	Orientacyjny efekt redukcji CO <sub>2</sub> [t CO <sub>2</sub> /rok]	Ogólny udział w całkowitej emisji CO <sub>2</sub> [%]
	_*	_*	120*	0,33*

Materiał źródłowy: Opracowanie własne.

\* Do wyznaczenia efektu ekologicznego i energetycznego założono odzew mieszkańców na poziomie minimum 3%, co oznacza, że dla minimum 60 budynków niepublicznych (mieszkalnych/usługowych) zostanie zainstalowana instalacja wykorzystujące odnawialne źródła energii. Do wyznaczenia wzrostu udziału energii z OZE przyjęto, iż w wyniku montażu instalacji OZE efekt energetyczny dla jednego budynku wyniesie min. 4 MWh/rok. Wzrost udziału energii pochodzącej z OZE w wyniku realizacji zadania przedstawiono w tabeli nr 29. Przewiduje się kontynuację zadania w perspektywie 2020+.

ZADANIE NR 7

NAZWA ZADANIA	POPRAWA STANU INFRASTRUKTURY DROGOWEJ NA TERENIE GMINY RYBNO			
<b>OPIS</b>	<p>Zadanie obejmować będzie działania modernizacyjne dróg za utrzymanie których odpowiada samorząd Gminy, wymagających poprawy w zakresie stanu nawierzchni. Działania modernizacyjne dróg będą prowadzone z wykorzystaniem materiałów i technologii gwarantujących ograniczenie emisji liniowej podczas eksploatacji dróg. Do czasu przeprowadzenia modernizacji nawierzchni dróg, zaleca się wprowadzenie ograniczeń prędkości (na drogach o niezadowalającym stanie technicznym).</p> <p><b>Zadanie obejmuje:</b></p> <ul style="list-style-type: none"> <li>– przebudowę drogi gminnej Nr 185067N w Koszelewach, dł.- 0,74 km,</li> <li>– przebudowę drogi gminnej Nr 185045N, ul. Zarybińska, Rybno, dł. – 1,425 km.</li> <li>– przebudowę drogi gminnej Nr 185010N w Grądach, dł. – 9,75 km,</li> <li>– przebudowę drogi gminnej Nr 185042N, ul. Ogrodowa, Rybno, dł. – 1,67 km.</li> </ul> <p><b>Ponadto planuje realizację zadania po 2020 roku poprzez:</b></p> <ul style="list-style-type: none"> <li>– przebudowę dróg na tzw. Osiedlu Sportowa w tym: ul. Strumykowa, Sosnowa, Świerkowa, Spacerowa, i Topolowa, dł. – 4,70 km,</li> <li>– przebudowę drogi gminnej Dębień – Jeglia, dł. – 1,95 km,</li> <li>– przebudowę drogi gminnej nr 185016 Rumian – Truszczyzny, dł. – 3,48 km,</li> <li>– przebudowę dróg gminnych po budowie kanalizacji sanitarnej w Hartowcu, dł. – 2,5 km.</li> </ul>			
<b>KOORDYNATOR/ REALIZATOR</b>	Gmina Rybno / Gmina Rybno			
<b>FINANSOWANIE I HARMONOGRAM REALIZACJI</b>	Orientacyjny koszt [zł]	Możliwe źródła finansowania		Planowane lata realizacji
	2 939 100**	Budżet Gminy, Środki NFOŚiGW/WFOŚiGW, Środki RPO, Środki POiŚ Środki PROW		2017 – 2020
<b>POWIĄZANIA ZE STRATEGIĄ DŁUGOTERMINOWĄ</b>	Realizacja 1. Celu strategicznego.			
<b>PRZEWIDYWANE EFEKTY EKOLOGICZNE I ENERGETYCZNE</b>	Orientacyjny efekt energetyczny [MWh/rok]	Udział uzyskanego efektu w zużyciu energii w Gminie [%]	Orientacyjny efekt redukcji CO <sub>2</sub> [t CO <sub>2</sub> /rok]	Ogólny udział w całkowitej emisji CO <sub>2</sub> [%]
	-*	-*	-*	-*

Materiał źródłowy: Opracowanie własne.

\* Dla zadania nie szacowano efektu ekologicznego i energetycznego, ponieważ jest on ściśle powiązany z natężeniem ruchu pojazdu po drogach. Nie mniej jednak, modernizacja stanu technicznego dróg będzie wpływała na skrócenie czasu przejazdu przez poszczególne odcinki, a tym samym wpływała na zmniejszenie zużycia paliw oraz ilość emitowanego dwutlenku węgla do atmosfery. Zadania nie uwzględniano do szacowania celu głównego. Przewiduje się kontynuację zadania w perspektywie 2020+.

\*\*Orientacyjny koszt zadania na podstawie szacunków Urzędu Gminy.

ZADANIE NR 8

NAZWA ZADANIA	POPULARYZACJA ORAZ BUDOWA ALTERNATYWNYCH SPOSOBÓW KOMUNIKACJI NA TERENIE GMINY RYBNO			
<b>OPIS</b>	Zadanie obejmuje promocję wykorzystania alternatywnych sposobów komunikacji oraz uświadamianie społeczeństwa w zakresie korzyści jakie niesie dla środowiska korzystanie ze zbiorowych systemów komunikacji lub alternatywnych systemów transportu (komunikacja rowerowa, poruszanie się pieszo). Zadanie będzie obejmowało także budowę nowych oraz przebudowę istniejących ścieżek rowerowych, pieszych i pieszo - rowerowych znajdujących się na terenie Gminy: – ścieżka rowerowa przy drodze wojewódzkiej nr 538, dł. – 1,461 km, – ścieżka edukacyjna wokół jeziora w Rybnie, dł. – 1,445 km.			
<b>KOORDYNATOR/ REALIZATOR</b>	Gmina Rybno / Gmina Rybno			
<b>FINANSOWANIE I HARMONOGRAM REALIZACJI</b>	Orientacyjny koszt [zł]	Możliwe źródła finansowania	Planowane lata realizacji	
	1 000 000**	Środki własne społeczeństwa, Budżet Gminy, Środki NFOŚiGW/WFOŚiGW, Środki RPO, Środki POIiŚ	2017 – 2020	
<b>POWIĄZANIA ZE STRATEGIĄ DŁUGOTERMINOWĄ</b>	Realizacja 1. Celu strategicznego. Realizacja 5. Celu strategicznego.			
<b>PRZEWIDYWANE EFEKTY EKOLOGICZNE I ENERGETYCZNE</b>	Orientacyjny efekt energetyczny [MWh/rok]	Udział uzyskanego efektu w zużyciu energii w Gminie [%]	Orientacyjny efekt redukcji CO <sub>2</sub> [t CO <sub>2</sub> /rok]	Ogólny udział w całkowitej emisji CO <sub>2</sub> [%]
	_*	_*	_*	_*

Materiał źródłowy: Opracowanie własne.

\* Realne oszacowanie efektów energetycznego i ekologicznego jest bardzo utrudnione. Optymistycznie można założyć, że w wyniku popularyzacji alternatywnych metod transportu oraz budowy nowych ścieżek rowerowych, łączna liczba przejechanych kilometrów samochodami osobowymi na terenie gminy Rybno może zmniejszyć się nawet o 15%. Przyjmując wskaźniki uwzględniające etap produkcji, utrzymania i użytkowania, cały cykl życia roweru oznacza uwalnianie około 21 gramów CO<sub>2e</sub> na pokonany pasażerokilometr, natomiast odległości odpowiadających pokonywanym rowerem samochód osobowy ok. 271 g CO<sub>2e</sub> na pasażerokilometr – optymistyczny scenariusz orientacyjnego efektu energetycznego może wynieść nawet 700 MWh/rok, a efektu ekologicznego nawet 170 tCO<sub>2</sub>/rok (na podstawie danych z opracowania „Cycle more Often 2 cool down the planet! Quantifying CO2 savings of cycling” wyd. przez European Cyclists’ Federation ASBL). Są to jednak wartości wybitnie szacunkowe, w związku z czym zrezygnowano z podawania orientacyjnych efektów ekologicznych i energetycznych.

\*\*Orientacyjny koszt zadania na podstawie szacunków Urzędu Gminy.

ZADANIE NR 9

NAZWA ZADANIA	WPROWADZENIE NISKOEMISYJNYCH PALIW I TECHNOLOGII W SYSTEMIE TRANSPORTU BĘDĄCEGO WE WŁADANIU SAMORZĄDU GMINY RYBNO			
<b>OPIS</b>	Zadanie polegać będzie na sukcesywnym zastępowaniu floty pojazdów będących własnością Samorządu lub będących w utrzymaniu Gminy. Pożądana jest eliminacja z ruchu pojazdów niespełniających norm w zakresie emisji spalin. Zadanie może być powiązane z zakupem nowych pojazdów. Nowe środki transportu będą wykorzystywały jedynie ekologiczne silniki, spełniające normy emisji spalin EURO 6. Zaleca się również wykorzystanie hybrydowych pojazdów we flocie taboru samochodowego. Zadanie obejmuje m.in. zakup pojazdu – ciężkiego wozu ratowniczo-gaśniczego dla Ochotniczej Straży Pożarnej w Rybnie.			
<b>KOORDYNATOR/ REALIZATOR</b>	Gmina Rybno / Gmina Rybno			
<b>FINANSOWANIE I HARMONOGRAM REALIZACJI</b>	Orientacyjny koszt [zł]	Możliwe źródła finansowania		Planowane lata realizacji
	1 014 750**	Budżet Gminy, Środki POliŚ, Środki RPO		2017 – 2020
<b>POWIĄZANIA ZE STRATEGIĄ DŁUGOTERMINOWĄ</b>	Realizacja 1. Celu strategicznego			
<b>PRZEWIDYWANE EFEKTY EKOLOGICZNE I ENERGETYCZNE</b>	Orientacyjny efekt energetyczny [MWh/rok]	Udział uzyskanego efektu w zużyciu energii w Gminie [%]	Orientacyjny efekt redukcji CO <sub>2</sub> [t CO <sub>2</sub> /rok]	Ogólny udział w całkowitej emisji CO <sub>2</sub> [%]
	-*	-*	-*	-*

Materiał źródłowy: Opracowanie własne.

\* Dla zadania nie szacowano efektu ekologicznego i energetycznego, ponieważ jest on ściśle powiązany z ilością zużytego paliwa przez pojazdy. Nie mniej jednak wymiana/zakup taboru na pojazdy spełniające najnowsze normy emisji spalin będzie stanowić pozytywny efekt dodany wdrażania rozwoju niskoemisyjnego na terenie Gminy. Zadania nie uwzględniano do szacowania celu głównego. Przewiduje się kontynuację zadania w perspektywie 2020+.

\*\*Orientacyjny koszt zadania na podstawie szacunków Urzędu Gminy.

ZADANIE NR 10

NAZWA ZADANIA	ROZBUDOWA I MODERNIZACJA SYSTEMU ZAOPATRZENIA W WODĘ I SYSTEMU KANALIZACYJNEGO NA TERENIE GMINY RYBNO			
<b>OPIS</b>	<p>Zadanie polegać będzie m.in. na wykonaniu dokumentacji projektowej poszczególnych obiektów należących do systemu wodno-kanalizacyjnego, rozbudowie i modernizacji sieci wodociągowej oraz sieci kanalizacyjnej. Zadanie obejmuje m.in.</p> <ul style="list-style-type: none"> <li>– rozbudowę sieci wodociągowej do miejscowości Grądy, Wery i Kopaniarze,</li> <li>– rozbudowę sieci wodociągowej na wybudowaniach (koloniach) miejscowości: Rybno, Rumian, Jeglia, Hartowiec, Gronowo, Prusy, Dębień.</li> <li>– modernizację i rozbudowę stacji uzdatniania wody w Rybnie oraz w Hartowcu;</li> <li>– rozbudowę sieci kanalizacyjnej sanitarnej wraz z niezbędną infrastrukturą do miejscowościach Dębień zbiorników Hartowiec;</li> <li>– modernizację i rozbudowę sieci kanalizacji sanitarnej w Rybnie w tym przebudowę i modernizację przepompowni ścieków z wymianą pomp na energooszczędne oraz montaż systemu monitoringu zbiorników szybkiego reagowania.</li> </ul> <p>Ponadto planuje realizację następujących zadań po 2020 roku:</p> <ul style="list-style-type: none"> <li>– modernizację wyeksploatowanych odcinków sieci wodociągowej z rur azbestowo - cementowych;</li> <li>– likwidację zbiorników bezodpływowych (tzw. szamb), i zastępowanie ich indywidualnymi przydomowymi oczyszczalnią ścieków na terenach o rozproszonej zabudowie,</li> <li>– prowadzenie ewidencji oczyszczalni przydomowych oraz zbiorników bezodpływowych i zintensyfikowanie ich kontroli technicznej oraz częstotliwości opróżniania.</li> </ul>			
<b>KOORDYNATOR/ REALIZATOR</b>	Gmina Rybno / Gmina Rybno			
<b>FINANSOWANIE I HARMONOGRAM REALIZACJI</b>	Orientacyjny koszt [zł]	Możliwe źródła finansowania	Planowane lata realizacji	
	10 350 000**	Budżet Gminy, Środki NFOŚiGW, WFOŚiGW Środki RPO, Środki POIiŚ	2017 – 2020	
<b>POWIĄZANIA ZE STRATEGIĄ DŁUGOTERMINOWĄ</b>	Realizacja 1. Celu strategicznego. Realizacja 3. Celu strategicznego.			
<b>PRZEWIDYWANE EFEKTY EKOLOGICZNE I ENERGETYCZNE</b>	Orientacyjny efekt energetyczny [MWh/rok]	Udział uzyskanego efektu w zużyciu energii w Gminie [%]	Orientacyjny efekt redukcji CO <sub>2</sub> [t CO <sub>2</sub> /rok]	Ogólny udział w całkowitej emisji CO <sub>2</sub> [%]
	-*	-*	-*	-*

Materiał źródłowy: Opracowanie własne.

\* Dla zadania nie wyznaczano efektów, ponieważ rozbudowa sieci wodociągowej i kanalizacyjnej będzie powodowała wzrost zużycia energii elektrycznej na potrzeby obsługi urządzeń systemu. Należy mieć na uwadze, że likwidacja zbiorników bezodpływowych będzie wpływała na zmniejszenie zużycia oleju napędowego i związanej z tym emisji CO<sub>2</sub>. Przewiduje się kontynuację zadania w perspektywie 2020+.

\*\*Orientacyjny koszt zadania na podstawie szacunków Urzędu Gminy.

## ZADANIA OPERACYJNE NIEINWESTYCYJNE I „MIĘKKIE”

Zadania operacyjne nieinwestycyjne i „miękkie” obejmują konkretne przedsięwzięcia pomocnicze we wdrażaniu rozwoju niskoemisyjnego, związane z działaniami edukacyjnymi i promocyjnymi lub planowaniem, zarządzaniem i organizacją.

Oszacowanie realnych efektów ekologicznych i energetycznych tego rodzaju zadań jest bardzo utrudnione i obarczone dużym prawdopodobieństwem niedoszacowania/przeszacowania, w związku z czym zadań operacyjnych nieinwestycyjnych i „miękkich” nie wliczono do szacunków ilościowych celu głównego, tj. nie ujmowano efektów tych zadań w zakładanej redukcji emisji dwutlenku węgla, redukcji zużycia energii finalnej oraz wzrostu udziału odnawialnych źródeł energii. Nie mniej jednak podkreśla się, że **wykonywanie przedmiotowych zadań służyć będzie realizacji PGN oraz stanowić będzie pozytywny efekt dodany wdrażania rozwoju niskoemisyjnego na terenie gminy Rybno.**

Tab. 27 Zadania operacyjne nieinwestycyjne i „miękkie” wdrażania krótko/średnioterminowej strategii rozwoju niskoemisyjnego na terenie gminy Rybno.

### ZADANIE NR 11

NAZWA ZADANIA	PROWADZENIE DZIAŁAŃ EDUKACYJNO – PROMOCYJNYCH STRUKTUR ADMINISTRACYJNYCH GMINY RYBNO			
<b>OPIS</b>	Zadanie obejmować będzie uczestnictwo administracji samorządu w szkoleniach związanych z planowaniem, wdrażaniem i monitorowaniem gospodarki niskoemisyjnej. Ponadto, zadanie obejmować będzie działania promocyjne samorządu, polegające na tworzeniu wizerunku Gminy zrównoważonej energetycznie, przyjaznej środowisku, inwestorom i mieszkańcom (uczestnictwo w targach, kampanie promocyjne, publikacje materiałów drukowanych). Zadanie obejmuje m.in.: <ul style="list-style-type: none"> <li>– utworzenie strony internetowej www;</li> <li>– udział Urzędu Gminy w akcji „Sprzątanie świata”;</li> <li>– utworzenie gminnego GPPE lub jego funkcjonowanie w ramach wybranego Wydziału Urzędu Gminy;</li> <li>– opracowanie gminnego programu edukacji ekologicznej;</li> <li>– tworzenie nowych ścieżek dydaktycznych wraz z opisem przyrody;</li> <li>– podnoszenie świadomości ekologicznej pracowników Urzędu Gminy poprzez udział w szkoleniach i konferencjach tematycznych (zwłaszcza pracowników Gminnego Punktu Edukacji Ekologicznej - GPPE);</li> <li>– przeprowadzanie raz do roku konkursu na najbardziej zadbaną zagrodę wiejską.</li> </ul>			
<b>KOORDYNATOR/ REALIZATOR</b>	Gmina Rybno / Gmina Rybno			
<b>FINANSOWANIE I HARMONOGRAM REALIZACJI</b>	Orientacyjny koszt [zł]	Możliwe źródła finansowania		Planowane lata realizacji
	40 000*	Budżet Gminy, Środki NFOŚiGW/WFOŚiGW, Środki RPO		2017 – 2020
<b>POWIĄZANIA ZE STRATEGIĄ DŁUGOTERMINOWĄ</b>	Realizacja 5. Celu strategicznego.			
<b>PRZEWIDYWANE EFEKTY EKOLOGICZNE I ENERGETYCZNE</b>	Orientacyjny efekt energetyczny [MWh/rok]	Udział uzyskanego efektu w zużyciu energii w Gminie [%]	Orientacyjny efekt redukcji CO <sub>2</sub> [tCO <sub>2</sub> /rok]	Ogólny udział w całkowitej emisji CO <sub>2</sub> [%]
	—	—	—	—

Materiał źródłowy: Opracowanie własne.

\*Orientacyjny koszt zadania na podstawie szacunków Urzędu Gminy.

ZADANIE NR 12

NAZWA ZADANIA	PODNOSENIE ŚWIADOMOŚCI EKOLOGICZNEJ SPOŁECZEŃSTWA GMINY RYBNO			
<b>OPIS</b>	<p>Zadanie polegać będzie na prowadzeniu akcji edukacyjnych skierowanych do mieszkańców, przedsiębiorców i organizacji pozarządowych (szkoleń, warsztatów, seminariów, działań informacyjnych). Akcje edukacyjne będą miały na celu informowanie na temat: szkodliwości zanieczyszczeń powietrza dla zdrowia ludzkiego, praktycznych zastosowań zmierzających do poprawy efektywności energetycznej, możliwości zastosowań OZE, nowoczesnych niskoemisyjnych źródeł ciepła. Nastąpi kształtowanie świadomości ekologicznej i energetycznej na rzecz oszczędności energii, redukcji kosztów, nowych wzorców konsumpcji i zastosowania innowacji w budownictwie energooszczędnym.</p> <p>Zadanie będzie polegało m.in. na organizacji cyklu spotkań z mieszkańcami Gminy na temat:</p> <ul style="list-style-type: none"> <li>– oszczędności energii cieplnej i elektrycznej oraz korzyści wynikających z termorenowacji budynków;</li> <li>– racjonalnego gospodarowania zasobami wodnymi na poziomie gospodarstwa domowego.</li> </ul>			
<b>KOORDYNATOR/ REALIZATOR</b>	Gmina Rybno / Gmina Rybno			
<b>FINANSOWANIE I HARMONOGRAM REALIZACJI</b>	Orientacyjny koszt [zł]	Możliwe źródła finansowania		Planowane lata realizacji
	20 000*	Środki własne społeczeństwa Środki POIiŚ, Środki PROW Środki NFOŚiGW/WFOŚiGW		2017 – 2020
<b>POWIĄZANIA ZE STRATEGIĄ DŁUGOTERMINOWĄ</b>	Realizacja 5. Celu strategicznego.			
<b>PRZEWIDYWANE EFEKTY EKOLOGICZNE I ENERGETYCZNE</b>	Orientacyjny efekt energetyczny [MWh/rok]	Udział uzyskanego efektu w zużyciu energii w Gminie [%]	Orientacyjny efekt redukcji CO <sub>2</sub> [t CO <sub>2</sub> /rok]	Ogólny udział w całkowitej emisji CO <sub>2</sub> [%]
	—	—	—	—

Materiał źródłowy: Opracowanie własne.

\*Orientacyjny koszt zadania na podstawie szacunków Urzędu Gminy.

ZADANIE NR 13

NAZWA ZADANIA	DĄŻENIE DO GAZYFIKACJI GMINY RYBNO			
<b>OPIS</b>	<p>Zadanie będzie obejmowało podjęcie działań na rzecz włączenia Gminy w system gazowniczy. Przesłanką do podjęcia inicjatywy na rzecz gazyfikacji są przede wszystkim: walory gazu ziemnego jako czynnika energetycznego umożliwiającego realizację polityki proekologicznej. Zalecane jest opracowanie koncepcji programowej gazyfikacji Gminy, uwzględniającej w szczególności wielkości zapotrzebowania na gaz w poszczególnych miejscowościach oraz określającej opłacalność całej inwestycji dla terenów Gminy. Zrealizowanie gazyfikacji wpłynęłoby na podniesienie standardu życia mieszkańców, poprawę ochrony środowiska przez zmniejszenie emisji dwutlenku węgla i benzo(a)pirenu do atmosfery.</p>			
<b>KOORDYNATOR/ REALIZATOR</b>	Gmina Rybno / Gmina Rybno, gestor sieci			
<b>FINANSOWANIE I HARMONOGRAM REALIZACJI</b>	Orientacyjny koszt [zł]	Możliwe źródła finansowania		Planowane lata realizacji
	Działanie nieinwestycyjne	Działanie nieinwestycyjne		2017 – 2020
<b>POWIĄZANIA ZE STRATEGIĄ DŁUGOTERMINOWĄ</b>	Realizacja 1. Celu strategicznego			
<b>PRZEWIDYWANE EFEKTY EKOLOGICZNE I ENERGETYCZNE</b>	Orientacyjny efekt energetyczny [MWh/rok]	Udział uzyskanego efektu w zużyciu energii w Gminie [%]	Orientacyjny efekt redukcji CO <sub>2</sub> [t CO <sub>2</sub> /rok]	Ogólny udział w całkowitej emisji CO <sub>2</sub> [%]
	—	—	—	—

Materiał źródłowy: Opracowanie własne.

## ZADANIE NR 14

NAZWA ZADANIA	PROPAGOWANIE ORAZ BUDOWA ZRÓWNOWAŻONEGO „ZIELONEGO” BUDOWNICTWA			
<b>OPIS</b>	Zadanie skierowane zarówno do sektora prywatnego, jak i publicznego. Obejmuje budowę nowych obiektów wykorzystujących innowacje technologiczne w zakresie konstrukcji budowlanych („zielone” i energooszczędne budownictwo, budynki pasywne). Gmina może wspierać to zadanie poprzez np.: propagowanie zrównoważonego, „zielonego” budownictwa, w tym budowy budynków energooszczędnych, udzielanie pomocy w dotarciu do wsparcia finansowego na realizację inwestycji energooszczędnych, zmniejszenie wysokości podatków lokalnych dla obiektów i budynków, w których uwzględniono działania na rzecz poprawy efektywności energetycznej.			
<b>KOORDYNATOR/ REALIZATOR</b>	Gmina Rybno / Gmina Rybno, Mieszkańcy			
<b>FINANSOWANIE I HARMONOGRAM REALIZACJI</b>	Orientacyjny koszt [zł]	Możliwe źródła finansowania		Planowane lata realizacji
	10 000*	Środki własne społeczeństwa i organizacji, Budżet Gminy, Środki NFOŚiGW/WFOŚiGW, Środki RPO, Środki POIiŚ		2017 – 2020
<b>POWIĄZANIA ZE STRATEGIĄ DŁUGOTERMINOWĄ</b>	Realizacja 2. Celu strategicznego. Realizacja 3. Celu strategicznego. Realizacja 5. Celu strategicznego.			
<b>PRZEWIDYWANE EFEKTY EKOLOGICZNE I ENERGETYCZNE</b>	Orientacyjny efekt energetyczny [MWh/rok]	Udział uzyskanego efektu w zużyciu energii w Gminie [%]	Orientacyjny efekt redukcji CO <sub>2</sub> [t CO <sub>2</sub> /rok]	Ogólny udział w całkowitej emisji CO <sub>2</sub> [%]
	—	—	—	—

Materiał źródłowy: Opracowanie własne.

\*Orientacyjny koszt zadania na podstawie szacunków Urzędu Gminy.



ZADANIE NR 15

NAZWA ZADANIA	UWZGLĘDNIANIE W ZAMÓWIENIACH PUBLICZNYCH PROBLEMÓW OCHRONY ŚRODOWISKA			
<b>OPIS</b>	Zadanie polegać będzie na wspieraniu produktów i usług efektywnych energetycznie, poprzez uwzględnianie w SIWZ nie tylko kryteriów cenowych, ale również mających wpływ na środowisko - preferencje dla stosowania energooszczędnych urządzeń i materiałów, ekologicznych paliw i środków transportu, inteligentnych systemów instalacyjnych w budynkach (np. sterowanie przez system BMS, instalowanie centralnego ogrzewania, wentylacji i klimatyzacji). Wdrożenie systemu pozwala podnieść efektywność wykorzystania energii poprzez uczynienie z niej ważnego kryterium podczas organizowania przetargów na dobra, usługi i roboty oraz podczas wyboru ofert.			
<b>KOORDYNATOR/ REALIZATOR</b>	Gmina Rybno / Gmina Rybno			
<b>FINANSOWANIE I HARMONOGRAM REALIZACJI</b>	Orientacyjny koszt [zł]	Możliwe źródła finansowania	Planowane lata realizacji	
	Działanie nieinwestycyjne	Działanie nieinwestycyjne	2017 – 2020	
<b>POWIĄZANIA ZE STRATEGIĄ DŁUGOTERMINOWĄ</b>	Realizacja 4. Celu strategicznego.			
<b>PRZEWIDYWANE EFEKTY EKOLOGICZNE I ENERGETYCZNE</b>	Orientacyjny efekt energetyczny [MWh/rok]	Udział uzyskanego efektu w zużyciu energii w Gminie [%]	Orientacyjny efekt redukcji CO <sub>2</sub> [t CO <sub>2</sub> /rok]	Ogólny udział w całkowitej emisji CO <sub>2</sub> [%]
	—	—	—	—

Materiał źródłowy: Opracowanie własne.

ZADANIE NR 16

NAZWA ZADANIA	UWZGLĘDNIANIE W PLANACH ZAGOSPODAROWANIA PRZESTRZENNEGO ASPEKTÓW WPŁYWAJĄCYCH NA JAKOŚĆ POWIETRZA I WDRAŻANIE TECHNOLOGII NISKOEMISYJNYCH			
<b>OPIS</b>	Przedsięwzięcie polegać będzie na uwzględnianiu w dokumentach planowania przestrzennego aspektów bezpośrednio lub pośrednio wpływających na wdrażanie gospodarki niskoemisyjnej i ochronę jakości powietrza (w tym: preferowanie technologii niskoemisyjnych, uwzględnianie ogrzewania niskoemisyjnego przy rewitalizacji obiektów zabytkowych, ograniczanie zjawiska "rozlewania się" terenów zabudowy).			
<b>KOORDYNATOR/ REALIZATOR</b>	Gmina Rybno / Gmina Rybno			
<b>FINANSOWANIE I HARMONOGRAM REALIZACJI</b>	Orientacyjny koszt [zł]	Możliwe źródła finansowania	Planowane lata realizacji	
	Działanie nieinwestycyjne	Działanie nieinwestycyjne	2017 – 2020	
<b>POWIĄZANIA ZE STRATEGIĄ DŁUGOTERMINOWĄ</b>	Realizacja 4. Celu strategicznego.			
<b>PRZEWIDYWANE EFEKTY EKOLOGICZNE I ENERGETYCZNE</b>	Orientacyjny efekt energetyczny [MWh/rok]	Udział uzyskanego efektu w zużyciu energii w Gminie [%]	Orientacyjny efekt redukcji CO <sub>2</sub> [tCO <sub>2</sub> /rok]	Ogólny udział w całkowitej emisji CO <sub>2</sub> [%]
	—	—	—	—

Materiał źródłowy: Opracowanie własne.

## ZADANIE NR 17

NAZWA ZADANIA	OCHRONA PRZESTRZENI GMINY I WARUNKÓW ŻYCIA LUDZI PRZED NEGATYWNYM ODDZIAŁYWANIEM DUŻYCH INSTALACJI ODNAWIALNYCH ŹRÓDEŁ ENERGII			
<p><b>OPIS</b></p>	<p>Implikacja w Planie Gospodarki Niskoemisyjnej (PGN) jednego z celów pakietu klimatyczno-energetycznego, jakim jest zwiększenie udziału energii odnawialnej w całkowitym zużyciu energii, dokonana została poprzez zaplanowanie rozwoju mikroinstalacji i małych instalacji OZE na terenie Gminy. Jest to spowodowane założeniem, że mikro- i małe instalacje mają na celu przede wszystkim zaspokojenie lokalnego zapotrzebowania na energię, podczas gdy większe instalacje produkują energię głównie do większej sieci. Co za tym idzie priorytetem PGN jest ograniczenie zużycia energii finalnej i wzrost wykorzystania OZE po stronie popytu generowanego przez użytkowników w Gminie, a zatem energii trafiającej bezpośrednio do obiektów w Gminie, w tym przypadku energii z OZE – mikro- i małych instalacji. W odniesieniu do dużych odnawialnych źródeł energii, PGN nie ustala przeznaczenia obszarów Gminy pod ich realizację, wskazuje się natomiast, zgodnie z zasadą przezorności, na ochronie przestrzeni Gminy i warunków życia ludzi przed negatywnym oddziaływaniem dużych instalacji OZE. Zadanie dotyczy realizacji postaw samorządu gminnego, jako gospodarza przestrzeni Gminy, w odniesieniu do potencjalnego zainteresowania inwestorów lokalizacją odnawialnych źródeł energii (innych niż mikro- i małe instalacje). Samorząd Gminy będzie przyjazny inwestorom, jednocześnie stojąc na straży ładu przestrzennego, środowiska przyrodniczego i warunków życia ludzi w Gminie. Realizacja takiej postawy odbywać się będzie poprzez:</p> <ul style="list-style-type: none"> <li>– niedopuszczenie do negatywnego wpływu na obszary i siedliska cenne przyrodniczo,</li> <li>– ochronę warunków i jakości życia ludzi poprzez niedopuszczenie do lokalizacji odnawialnych źródeł energii (innych niż mikro- i małe instalacje), które mogłyby spowodować przekroczenie norm środowiska, w tym norm akustycznych i krajobrazowych,</li> <li>– ochronę ładu przestrzennego Gminy, poprzez ochronę walorów krajobrazowych przed potencjalną, nadmierną presją inwestycyjną, poprzez uwzględnienie w Studium uwarunkowań i kierunków zagospodarowania przestrzennego planowanych urządzeń wytwarzających energię z odnawialnych źródeł energii o mocy przekraczającej 100 kW, a także ich stref ochronnych związanych z ograniczeniami w zabudowie oraz zagospodarowaniu i użytkowaniu terenu.</li> </ul>			
<p><b>KOORDYNATOR/ REALIZATOR</b></p>	<p>Gmina Rybno / Gmina Rybno</p>			
<p><b>FINANSOWANIE I HARMONOGRAM REALIZACJI</b></p>	<p>Orientacyjny koszt [zł]</p>	<p>Możliwe źródła finansowania</p>	<p>Planowane lata realizacji</p>	
	<p>Działanie nieinwestycyjne</p>	<p>Działanie nieinwestycyjne</p>	<p>2017 – 2020</p>	
<p><b>POWIĄZANIA ZE STRATEGIĄ DŁUGOTERMINOWĄ</b></p>	<p>Realizacja 3. Celu strategicznego. Realizacja 5. Celu strategicznego.</p>			
<p><b>PRZEWIDYWANE EFEKTY EKOLOGICZNE I ENERGETYCZNE</b></p>	<p>Orientacyjny efekt energetyczny [MWh/rok]</p>	<p>Udział uzyskanego efektu w zużyciu energii w Gminie [%]</p>	<p>Orientacyjny efekt redukcji CO<sub>2</sub> [t CO<sub>2</sub>/rok]</p>	<p>Ogólny udział w całkowitej emisji CO<sub>2</sub> [%]</p>
	<p>—</p>	<p>—</p>	<p>—</p>	<p>—</p>

Materiał źródłowy: Opracowanie własne.

ZADANIE NR 18

NAZWA ZADANIA	AKTUALIZACJA "PLANU GOSPODARKI NISKOEMISYJNEJ DLA GMINY RYBNO"			
<b>OPIS</b>	Zadanie polegać będzie na ewaluacji Planu Gospodarki Niskoemisyjnej oraz opracowaniu rekalkulacji bazy danych dotyczącej emisji CO <sub>2</sub> i zużycia energii ze spalania paliw (MEI). Zestawienie danych prognozowanych z rzeczywistymi umożliwi weryfikację efektów o charakterze jakościowym i ilościowym oraz ocenę wdrażania działań przewidzianych w Planie Gospodarki Niskoemisyjnej.			
<b>KOORDYNATOR/ REALIZATOR</b>	Gmina Rybno / Gmina Rybno			
<b>FINANSOWANIE I HARMONOGRAM REALIZACJI</b>	Orientacyjny koszt [zł]	Możliwe źródła finansowania		Planowane lata realizacji
	15 000	Budżet Gminy, Środki NFOŚiGW/WFOŚiGW		2020+
<b>POWIĄZANIA ZE STRATEGIĄ DŁUGOTERMINOWĄ</b>	Realizacja 4. Celu strategicznego.			
<b>PRZEWIDYWANE EFEKTY EKOLOGICZNE I ENERGETYCZNE</b>	Orientacyjny efekt energetyczny [MWh/rok]	Udział uzyskanego efektu w zużyciu energii w Gminie [%]	Orientacyjny efekt redukcji CO <sub>2</sub> [t CO <sub>2</sub> /rok]	Ogólny udział w całkowitej emisji CO <sub>2</sub> [%]
	-	-	-	-

Materiał źródłowy: Opracowanie własne.

ZADANIE NR 19

NAZWA ZADANIA	AKTUALIZACJA "PROJEKTU ZAŁOŻEŃ DO PLANU ZAOPATRZENIA GMINY RYBNO W CIEPŁO, ENERGIĘ ELEKTRYCZNĄ I PALIWA GAZOWE"			
<b>OPIS</b>	Zadanie polegać będzie na aktualizacji dokumentu „Projektu założeń do planu zaopatrzenia gminy Rybno w ciepło, energię elektryczną i paliwa gazowe”. Potrzeba aktualizacji dokumentu wynika z Ustawy Prawo energetyczne. Dokument sporządzany jest dla obszaru gminy na okres minimum 15 lat oraz aktualizuje co najmniej raz na 3 lata. „Projekt założeń do planu zaopatrzenia w ciepło, energię elektryczną i paliwa gazowe” powinien określać: <ul style="list-style-type: none"> <li>- ocenę stanu aktualnego i przewidywanych zmian zapotrzebowania na ciepło, energię elektryczną i paliwa gazowe;</li> <li>- przedsięwzięcia racjonalizujące użytkowanie ciepła, energii elektrycznej i paliw gazowych;</li> <li>- możliwości wykorzystania istniejących nadwyżek i lokalnych zasobów paliw i energii, z uwzględnieniem energii elektrycznej i ciepła wytwarzanych w odnawialnych źródłach energii, energii elektrycznej i ciepła użytkowego wytwarzanych w kogeneracji oraz zagospodarowania ciepła odpadowego z instalacji przemysłowych;</li> <li>- możliwości stosowania środków poprawy efektywności energetycznej w rozumieniu ustawy z dnia 15 kwietnia 2011 r. o efektywności energetycznej;</li> <li>- zakres współpracy z innymi gminami.</li> </ul>			
<b>KOORDYNATOR/ REALIZATOR</b>	Gmina Rybno / Gmina Rybno			
<b>FINANSOWANIE I HARMONOGRAM REALIZACJI</b>	Orientacyjny koszt [zł]	Możliwe źródła finansowania		Planowane lata realizacji
	20 000	Budżet Gminy, Środki NFOŚiGW/WFOŚiGW		2017+
<b>POWIĄZANIA ZE STRATEGIĄ DŁUGOTERMINOWĄ</b>	Realizacja 4. Celu strategicznego			
<b>PRZEWIDYWANE EFEKTY EKOLOGICZNE I ENERGETYCZNE</b>	Orientacyjny efekt energetyczny [MWh/rok]	Udział uzyskanego efektu w zużyciu energii w Gminie [%]	Orientacyjny efekt redukcji CO <sub>2</sub> [t CO <sub>2</sub> /rok]	Ogólny udział w całkowitej emisji CO <sub>2</sub> [%]
	-	-	-	-

Materiał źródłowy: Opracowanie własne.

## METODOLOGIA OBLICZEŃ SZACUNKOWYCH EFEKTÓW ILOŚCIOWYCH CELU GŁÓWNEGO STRATEGII KRÓTKO/ŚREDNIOTERMINOWEJ

Jak już wspomniano, założenia ilościowe celu głównego (redukcyjne i wzrostowe) uwzględniają realistyczny scenariusz wdrażania strategii krótko/średnioterminowej, gdzie zrealizowane będą przede wszystkim działania, na które samorząd ma bezpośredni wpływ oraz zadania dotyczące budynków niepublicznych (sektor związany z działalnością społeczeństwa i przemysł), na które samorząd może wpływać pośrednio.

Efekty ilościowe celu głównego strategii krótko/średnioterminowej wyliczono na podstawie zadań operacyjnych inwestycyjnych, których charakter i stopień szczegółowości umożliwił oszacowanie efektów ekologicznych i energetycznych (zadania, na które wpływ ma samorząd) lub dla których możliwe było sformułowanie realistycznego zaangażowania interesariuszy (zadania, na które wpływ ma społeczeństwo, w tym mieszkańcy i przedsiębiorcy).

Tym samym dla części działań inwestycyjnych dotyczących:

- modernizacji systemów grzewczych w budynkach użyteczności publicznej,
- poprawy stanu infrastruktury drogowej,
- rozwoju ciągów pieszych i rowerowych,
- wymiany taboru samochodowego będącego we władaniu Samorządu Gminy,
- modernizacji i rozbudowy systemu wodno – kanalizacyjnego ,

prognoza wymiernych efektów ekologicznych i energetycznych była utrudniona i obciążona dużym prawdopodobieństwem niedoszacowania/przeszacowania. Nie podejmowano zatem próby oszacowania efektów energetycznych i ekologicznych, z uwagi na brak możliwości ich realnego wyliczenia (ogólny charakter w/w zadań inwestycyjnych, wynikający z niemożności ich sprecyzowania na obecnym etapie planistycznym). Co za tym idzie, nie ujmowano efektów tych zadań w zakładanych efektach celu głównego strategii krótko/średnioterminowej.

Podobnie w przypadku działań nieinwestycyjnych i „miękkich”, nie wliczono ich do szacunków ilościowych celu głównego, tj. nie ujmowano efektów tych zadań w zakładanej redukcji emisji dwutlenku węgla, redukcji zużycia energii finalnej oraz wzrostu udziału odnawialnych źródeł energii. Szacunki ilościowe zadań nieinwestycyjnych i „miękkich” są niezwykle utrudnione, z racji subiektywnych rezultatów działań (np. zadania związane z edukacją) lub rezultatów niepoliczalnych (np. zadania związane z organizacją i planowaniem), przy czym przez „rezultaty działań” rozumie się konkretne efekty ilościowe ekologiczne (redukcja emisji dwutlenku węgla w tonach CO<sub>2</sub>/rok) i energetyczne (redukcja zużycia energii w MWh/rok).

Jednocześnie podkreśla się, że **wykonywanie wszystkich zadań operacyjnych przewidzianych w strategii krótko/średnioterminowej, w tym również zadań których nie wliczano przy formułowaniu zakładanych, ilościowych efektów celu głównego, służyć będzie realizacji Planu Gospodarki Niskoemisyjnej oraz stanowić będzie pozytywny efekt dodany w zakresie wdrażania rozwoju niskoemisyjnego na terenie gminy Rybno.**

Biorąc pod uwagę powyższe założenia, przy wyliczeniach ilościowych celu głównego uwzględniono wyłącznie wybrane zadania operacyjne inwestycyjne. W tabeli poniżej przedstawiono przyjęte wartości pomocnicze do wyliczenia celu głównego:

Tab. 28 Założenia do wyznaczenia efektów energetycznych i ekologicznych dla gminy Rybno.

NR ZADANIA	NAZWA ZADANIA	ZAŁOŻENIA DLA EFEKTU ENERGETYCZNEGO			ZAŁOŻENIA DLA REDUKCJI EMISJI CO <sub>2</sub>			ZAŁOŻENIA DLA EFEKTU EKOLOGICZNEGO (wzrost OZE)		
1	<b>Poprawa efektywności energetycznej przez kompleksową termomodernizację budynków i obiektów będących we władaniu samorządu gminy Rybno</b>	Ilość budynków publicznych poddanych termomodernizacji - na podstawie audytów energetycznych oraz obliczeń indywidualnych	5	szt.	Ilość budynków publicznych poddanych termomodernizacji - obliczono indywidualnie	5	szt.	-		
2	<b>Poprawa efektywności energetycznej przez kompleksową termomodernizację budynków i obiektów niepublicznych gminy Rybno</b>	Efekt energetyczny dla jednego budynku	3	MWh/rok	Efekt redukcji emisji dla jednego budynku	1	t CO <sub>2</sub> /rok	Procent termomodernizowanych budynków wykorzystujących OZE (biomasę)	5%	%
		Odzew mieszkańców Gminy	5%	%	Odzew mieszkańców Gminy	5%	%	Ilość budynków niepublicznych poddanych termomodernizacji	96	szt.
		Ilość budynków niepublicznych poddanych termomodernizacji	96	szt.	Ilość budynków niepublicznych poddanych termomodernizacji	96	szt.	Średni wskaźnik zapotrzebowania na energię cieplną dla budynków mieszkalnych po termomodernizacji	270	kWh/m <sup>2</sup> /rok
		Ilość budynków w Gminie	1 925	szt.	Ilość budynków w Gminie	1 925	szt.	Przeciętna powierzchnia użytkowa 1 mieszkania	85	m <sup>2</sup>
4	<b>Modernizacja systemów grzewczych z budową automatyki czasowo-pogodowej w budynkach i obiektach niepublicznych gminy Rybno</b>	Efekt energetyczny dla jednego budynku	1	MWh/rok	Efekt redukcji emisji dla jednego budynku	1	t CO <sub>2</sub> /rok	Procent modernizowanych źródeł ciepła wykorzystujących OZE	10%	%
		Odzew mieszkańców Gminy	5%	%	Odzew mieszkańców Gminy	5%	%	Ilość budynków niepublicznych poddanych termomodernizacji	96	szt.
		Ilość przebudowanych źródeł ciepła w budynkach niepublicznych	96	szt.	Ilość przebudowanych źródeł ciepła w budynkach niepublicznych	96	szt.	Średni wskaźnik zapotrzebowania na energię cieplną dla budynków mieszkalnych	325	kWh/m <sup>2</sup> /rok
		Ilość budynków mieszkalnych w Gminie	1 925	szt.	Ilość budynków niemieszkalnych w Gminie	1 925	szt.	Przeciętna powierzchnia użytkowa 1 mieszkania	85	m <sup>2</sup>

NR ZADANIA	NAZWA ZADANIA	ZAŁOŻENIA DLA EFEKTU ENERGETYCZNEGO	ZAŁOŻENIA DLA REDUKCJI EMISJI CO <sub>2</sub>			ZAŁOŻENIA DLA EFEKTU EKOLOGICZNEGO (wzrost OZE)		
5	Rozwój technologii wykorzystujących odnawialne źródła energii w budynkach i obiektach będących we władaniu samorządu gminy Rybno	-	Szacowany efekt ekologiczny- wyznaczono indywidualnie	15	t CO <sub>2</sub> /rok	Szacowana łączna ilość energii możliwa do uzyskania z instalacji OZE - wyznaczono indywidualnie	27	MWh
			Ilość budynków publicznych dla których zamontowano instalacje OZE	5	szt.	Ilość budynków publicznych dla których zamontowano instalacje OZE	5	szt.
6	Rozwój technologii wykorzystujących odnawialne źródła energii w budynkach i obiektach niepublicznych gminy Rybno	-	Szacowany efekt ekologiczny dla jednego budynku	2	t CO <sub>2</sub> /rok	Szacowana łączna ilość energii możliwa do uzyskania z instalacji OZE dla jednego budynku	4	MWh
			Odzew mieszkańców Gminy	3%	%	Odzew mieszkańców Gminy	3%	%
			Ilość budynków niepublicznych dla których zamontowano instalacje OZE	60	szt.	Ilość budynków niepublicznych dla których zamontowano instalacje OZE	60	szt.
			Ilość budynków mieszkalnych w Gminie	1 925	szt.	Ilość budynków mieszkalnych w Gminie	1 925	szt.

Materiał źródłowy: Opracowanie własne.

Wartości pomocnicze do wyliczenia celu głównego strategii krótko/średnioterminowej umożliwiły oszacowanie przewidywanych efektów energetycznych i ekologicznych dla poszczególnych zadań operacyjnych:

**Tab. 29 Zestawienie przewidywanych efektów energetycznych i ekologicznych wynikających z wykonania poszczególnych zadań operacyjnych inwestycyjnych.**

NR ZADANIA	NAZWA ZADANIA	EFEKT ENERGETYCZNY	EFEKT EKOLOGICZNY	EFEKT WZROSTU ENERGII Z OZE
		[MWh]	[t CO <sub>2</sub> ]	[MWh]
1	Poprawa efektywności energetycznej przez kompleksową termomodernizację budynków i obiektów będących we władaniu samorządu gminy Rybno	235	151	-
2	Poprawa efektywności energetycznej przez kompleksową termomodernizację budynków i obiektów niepublicznych gminy Rybno	289	96	110
4	Modernizacja systemów grzewczych z budową automatyki czasowo-pogodowej w budynkach i obiektach niepublicznych gminy Rybno	96	96	265
5	Rozwój technologii wykorzystujących odnawialne źródła energii w budynkach i obiektach będących we władaniu samorządu gminy Rybno	-	75	135
6	Rozwój technologii wykorzystujących odnawialne źródła energii w budynkach i obiektach niepublicznych gminy Rybno	-	120	240
<b>SUMA</b>		<b>620</b>	<b>538</b>	<b>750</b>

Materiał źródłowy: Opracowanie własne.

Uwzględniając poszczególne efekty energetyczne i ekologiczne wybranych zadań inwestycyjnych wyznaczonych dla obszaru gminy Rybno, przewiduje się, że w wyniku ich realizacji do 2020 roku możliwe będzie zmniejszenie ilości emitowanego do atmosfery CO<sub>2</sub> o co najmniej 538 ton, redukcja zapotrzebowania na energię finalną o co najmniej 620 MWh oraz wzrost energii pochodzącej z odnawialnych źródeł energii o co najmniej 750 MWh. Wartości te stanowiły podstawę do wytypowania minimum redukcyjnego dla celu głównego wdrażania krótko/średnioterminowej strategii rozwoju niskoemisyjnego na terenie gminy Rybno.

### 6.3 STRUKTURA ORGANIZACYJNA I INTERESARIUSZE

Wdrażanie Planu Gospodarki Niskoemisyjnej dla gminy Rybno, to proces wymagający koordynacji poszczególnych wydziałów administracji samorządu lokalnego – przede wszystkim ochrony środowiska, planowania przestrzennego, budownictwa oraz działu finansowego. Koniecznym jest stworzenie struktury organizacyjnej w ramach funkcjonowania Urzędu Gminy, która będzie dostosowana do wymogów niezbędnych do wdrażania Planu.

Należy powołać **Zespół ds. wdrażania Planu Gospodarki Niskoemisyjnej**, składający się z pracowników Urzędu, którzy będą wykonywać określone zadania w ramach obowiązków służbowych. Zalecane jest powołanie osoby koordynującej i nadzorującej poszczególne działania Zespołu (koordynatora). Bardzo przydatne będą szkolenia np. z zakresu kompetencji technicznych (dotyczących efektywności energetycznej, efektywnego transportu, wykorzystania odnawialnych źródeł energii itd.), zarządzania projektami, zarządzania danymi, zarządzania finansami, przygotowania projektów inwestycyjnych oraz komunikacji.

Rolą Zespołu ds. wdrażania Planu Gospodarki Niskoemisyjnej będzie przede wszystkim:

- gromadzenie niezbędnych danych o realizowanych zadaniach,
- raportowanie stopnia realizacji celów przewidzianych w Planie,

- rozwijanie zagadnień związanych z zarządzaniem energetycznym na szczeblu lokalnym,
- prowadzenia działań informacyjnych w zakresie gospodarki niskoemisyjnej,
- komunikacja z interesariuszami.

Samorząd Gminy wskaże podmioty (wykorzystując aktualne zasoby) lub osoby, które będą odpowiedzialne za wdrażanie planu, monitorowanie postępów - w razie potrzeby utworzyć nowe struktury. Osoby odpowiedzialne za wdrażanie programu będą m.in. :

- przygotowywać odpowiednią dokumentację i procedury,
- monitorować realizację polityki energetycznej na obszarze Gminy,
- prowadzić i aktualizować bazy danych o gospodarce energetycznej w obiektach gminnych,
- współpracować z przedsiębiorstwami energetycznymi w celu zapewnienia spójności pomiędzy planami rozwojowymi przedsiębiorstw energetycznych a strategią Gminy,
- prowadzić działalność informacyjną (zachęcać) zgodnie ze strategią Gminy na terenie Gminy oraz inicjować działania edukacyjne,
- opiniować i pomagać lokalnym odbiorcom energii przy dokonaniu wyboru rozwiązań np. nośnika energii do celów grzewczych w zgodzie ze strategią Gminy,
- współpracować w zakresie stosowania „Zielonych zamówień publicznych” oraz przy promowaniu rozwiązań energooszczędnych w Gminie,
- identyfikować na bieżąco ryzyka związane z rozwojem gospodarki niskoemisyjnej na terenie Gminy oraz analizować możliwe rozwiązania.

Zapewnienie właściwej komunikacji z interesariuszami jest zadaniem szczególnie istotnym z uwagi na wielowymiarowy aspekt zadań przewidzianych w Planie Gospodarki Niskoemisyjnej, a także ze względu na konieczność zaangażowania poszczególnych grup użytkowników energii.

**Interesariuszami są podmioty:**

- na które Plan Gospodarki Niskoemisyjnej wywiera wpływ,
- których działania (funkcjonowanie) mają wpływ na wdrażanie Planu Gospodarki Niskoemisyjnej,
- którzy kontrolują lub posiadają informacje, zasoby, specjalistyczną wiedzę i umiejętności potrzebne do opracowania i realizacji strategii wdrażania gospodarki niskoemisyjnej,
- których udział i zaangażowanie są konieczne do udanej realizacji Planu Gospodarki Niskoemisyjnej.

Interesariusze byli zaangażowani w proces budowania strategii wdrażania Planu Gospodarki Niskoemisyjnej dla Gminy Rybno. Interesariusze powinni także mieć możliwość uczestnictwa w etapach realizacji Planu Gospodarki Niskoemisyjnej, w tym w procesach wdrożeniowych i oceniających efekty Planu. Głównymi interesariuszami w gminie Rybno są:

- przedsiębiorstwa energetyczne,
- gestorzy sieci,
- przedsiębiorstwa handlowo-usługowe,
- organizacje pozarządowe, w tym:
  - Stowarzyszenie Przyjaciół Gminy Rybno,
  - Stowarzyszenie na rzecz renowacji konserwacji kościoła św. Barbary w Rumianie,
  - Kraina Srebrnych Łąk,
  - Jezioro pojednania,
  - Żabianka,
  - Polski Związek Hodowców i Producentów bydła zachowawczej rasy polska czerwona w typie mięsnym,
  - Stowarzyszenie na rzecz rozwoju wsi Hartowiec,



- Gminny Szkolny Związek Sportowy w Rybnie,
- Ochotnicza Straż Pożarna w Hartowcu,
- Ochotnicza Straż Pożarna w Jeglii,
- Ochotnicza Straż Pożarna w Koszelewach,
- Ochotnicza Straż Pożarna w Żabinach,
- Ochotnicza Straż Pożarna w Rumianie,
- Ochotnicza Straż Pożarna w Dębieniu,
- Ochotnicza Straż Pożarna w Grądach,
- Ochotnicza Straż Pożarna w Truszczynach,
- Ochotnicza Straż Pożarna w z siedzibą w Gminie Rybno,
- Stowarzyszenie na rzecz rozwoju Gminy Rybno,
- Stowarzyszenie "Instytut Ekoprussia",
- Stowarzyszenie na rzecz rozwoju wsi Szczupliny Nowa Wieś,
- Fundacja Nicolaus Copernicus,
- Fundacja "Fajnie lokalnie";
- lokalna administracja – poszczególne wydziały/referaty Urzędu Gminy Rybno oraz podległe mu jednostki organizacyjne, w tym:
  - Gminna Biblioteka Publiczna,
  - Ośrodek Sportu i Rekreacji,
  - Gminny Ośrodek Pomocy Społecznej,
  - Samodzielny Publiczny Gminny Zakład Opieki Zdrowotnej,
  - Zespół Szkół,
  - Szkoła Podstawowa w Hartowcu,
  - Szkoła Podstawowa w Jeglii,
  - Szkoła Podstawowa w Koszelewach,
  - Szkoła Podstawowa w Rumianie,
  - Szkoła Podstawowa w Rybnie,
  - Szkoła Podstawowa w Żabinach,
  - Przedszkole w Rybnie.

Integralną częścią wdrażania Planu Gospodarki Niskoemisyjnej dla Gminy Rybno będzie monitorowanie postępów oraz osiągniętych oszczędności energii i redukcji emisji CO<sub>2</sub> (rozdział 7).

## 6.4 ŹRÓDŁA FINANSOWANIA

Realizacja zadań przewidzianych w Planie Gospodarki Niskoemisyjnej wymaga zaangażowania znacznych środków finansowych, co może stanowić największą barierę dla samorządów, przedsiębiorców i mieszkańców Gminy. Dlatego też funkcjonujący w Polsce system finansowania może w znaczącym stopniu wpłynąć na realizację celów Planu. Jest to wielopoziomowy i zróżnicowany system finansowania innowacyjnych projektów w zakresie efektywności energetycznej i odnawialnych źródeł energii. System ten obejmuje finansowanie w formie bezzwrotnej (dotacje) oraz zwrotnej (pożyczki).

### 6.4.1 ORGANY I INSTYTUCJE ZAANGAŻOWANE W FINANSOWANIE INNOWACYJNYCH PROJEKTÓW W ZAKRESIE EFEKTYWNEJ ENERGII I ODNAWIALNYCH ŹRÓDEŁ ENERGII

**Ministerstwo Rozwoju (MR)** – do najważniejszych zadań Ministerstwa należy realizacja strategii rozwoju społeczno-gospodarczego kraju, prowadzenie polityki gospodarczej oraz zarządzanie systemem wdrażania Funduszy Europejskich. Dodatkowo w gestii Ministerstwa leży realizacja zadań z działu rozwoju regionalnego oraz działu gospodarki. W pierwszy dział wpisują się działania dotyczące programowania i koordynacji polityki rozwoju, partnerstwa publiczno prywatnego, rewitalizacji oraz zarządzania strukturą unijnych funduszy. W ramach działu drugiego Ministerstwo dba o utrzymywanie konkurencyjności gospodarki, współpracę transgraniczną, zajmuje się własnością przemysłową, działalnością gospodarczą, innowacyjnością, promowaniem gospodarki krajowej na terenie państwa i poza nim oraz prowadzeniem współpracy z jednostkami samorządu gospodarczego. W rozpatrywanym kontekście inwestycji związanych z efektywnością energetyczną i odnawialnymi źródłami energii istotne jest również zaangażowanie Ministerstwa w funkcjonowanie krajowych systemów energetycznych, z uwzględnieniem zasad racjonalnej gospodarki i potrzeb bezpieczeństwa energetycznego kraju. [www.mr.gov.pl](http://www.mr.gov.pl)

**Ministerstwo Finansów (MF)** – jednym z naczelných zadań leżących w gestii Ministerstwa jest przygotowywanie, wykonywanie i kontrolowanie realizacji budżety państwa poprzez koordynację systemu finansowania m.in. samorządu terytorialnego. [www.mf.gov.pl](http://www.mf.gov.pl)

**Ministerstwo Środowiska (MŚ)** – zajmuje się ochroną środowiska oraz gospodarką wodną w Polsce. Misją Ministerstwa jest współtworzenie polityki państwa, troska o środowisko w Polsce i na świecie oraz wpływanie na długofalowy, realizowany z poszanowaniem przyrody i praw człowieka rozwój kraju tak, aby uwzględnić potrzeby zarówno współcześnie żyjących ludzi, jak i przyszłych pokoleń. Sposobem realizacji celów Ministerstwa jest m. in. stymulowanie rozwoju inwestycji mających wpływ na zmniejszenie ilości zużywanej przez polską gospodarkę energii oraz zwiększenie udziału energii odnawialnej w bilansie energetycznym. [www.mos.gov.pl](http://www.mos.gov.pl)

**Ministerstwo Energii (ME)** – Ministerstwo wykonuje szereg działań z zakresu energii oraz gospodarki złożami kopalin, a także z obszaru monitoringu odnawialnych źródeł energii. Ministerstwo w ramach swoich obowiązków m.in. wskazuje wytyczne dotyczące sposobu uwzględniania kryterium efektywności energetycznej w postępowaniu o udzielenie zamówienia publicznego, udziela informacji o instrumentach służących finansowaniu środków poprawy efektywności energetycznej oraz sposobie ich pozyskiwania, podaje do publicznej wiadomości informacje dotyczące wykorzystania energii ze źródeł odnawialnych oraz informacji nt. paliw i energii wytworzonych ze źródeł odnawialnych, prowadzi nadzór nad spółkami paliwowymi. [www.me.gov.pl](http://www.me.gov.pl)

**Ministerstwo Infrastruktury i Budownictwa (MIB)** – w zakres najważniejszych zadań Ministerstwa wchodzi działania z sektora budownictwa, planowania i zagospodarowania przestrzennego oraz mieszkalnictwa, sektora łączności oraz sektora transportu. Pierwszy sektor skupia się na obszarze polityki mieszkaniowej, prawa budowlanego, efektywności energetycznej budynków, gospodarki nieruchomościami, wyrobów budowlanych oraz prac komisji kodyfikacji prawa budowlanego. Sektor drugi dotyczy Polski, trzeci natomiast rozwoju transportu krajowego, dróg, transportu drogowego, kolei oraz lotnictwa. [www.mib.gov.pl](http://www.mib.gov.pl)

**Ministerstwo Rolnictwa i Rozwoju Wsi (MRiRW)** – zajmuje się sprawami produkcji rolnej, rozwojem obszarów wiejskich, infrastrukturą wiejską i rolniczą, przemysłem spożywczym, rybołówstwem oraz nadzorem fitosanitarnym i weterynaryjnym. W kontekście rozwoju wsi realizowane są komponenty związane z zakresem Programu Rozwoju Obszarów Wiejskich na lata

2014 – 2020 (komponenty związane z rozwojem i budową zasobów pozyskujących energię z OZE na obszarach wiejskich) oraz monitoringiem wdrażania programu. [www.minrol.gov.pl](http://www.minrol.gov.pl)

**Ministerstwo Cyfryzacji (MC)** – wspiera rozwiązania informatyczne, rozwój sieci teleinformatycznych, dostęp do Internetu szerokopasmowego czy ogólną cyfryzację administracji i budowę społeczeństwa informacyjnego. W nawiązaniu do rozwoju zgodnie z zasadami niskiej emisji Ministerstwo wspiera wdrażanie technologii informacyjno-komunikacyjnych w obszarze inteligentnych sieci i systemów pomiaru energii i emisji oraz energooszczędnych budynków. [www.mc.gov.pl](http://www.mc.gov.pl)

**Polska Agencja Rozwoju Przedsiębiorczości (PARP)** – jest agencją rządową podlegającą Ministrowi właściwemu ds. gospodarki. Zadaniem Agencji jest zarządzanie funduszami z budżetu państwa i Unii Europejskiej, przeznaczonymi na wspieranie przedsiębiorczości i innowacyjności oraz rozwój zasobów ludzkich. Misją PARP jest tworzenie korzystnych warunków dla zrównoważonego rozwoju polskiej gospodarki poprzez wspieranie innowacyjności i aktywności międzynarodowej przedsiębiorstw oraz promocję przyjaznych środowisku form produkcji i konsumpcji. Celem działania Agencji jest realizacja programów rozwoju gospodarki wspierających działalność innowacyjną i badawczą małych i średnich przedsiębiorstw (MŚP), rozwój regionalny, wzrost eksportu, rozwój zasobów ludzkich oraz wykorzystywanie nowych technologii. [www.parp.gov.pl](http://www.parp.gov.pl)

**Agencja Restrukturyzacji i Modernizacji Rolnictwa (ARiMR)** – powstała w celu wspierania rozwoju rolnictwa i obszarów wiejskich. ARiMR została wyznaczona przez Rząd RP do pełnienia roli akredytowanej agencji płatniczej. Zajmuje się wdrażaniem instrumentów współfinansowanych z budżetu Unii Europejskiej oraz udziela pomocy ze środków krajowych. Agencja, jako wykonawca polityki rolnej, ściśle współpracuje z Ministerstwem Rolnictwa i Rozwoju Wsi. [www.arimr.gov.pl](http://www.arimr.gov.pl)

**Agencja Rozwoju Przemysłu** – stanowi organ służący pomocą w działaniu małego i dużego przemysłu poprzez wsparcie finansowe i branżowe w obszarze wdrażania i rozwoju rozwiązań innowacyjnych oraz przeprowadzania restrukturyzacji. Innowacje i restrukturyzacja dotyczyć mogą także działań związanych z wprowadzaniem narzędzi energooszczędnych i niskoemisyjnych. [www.arp.pl](http://www.arp.pl)

**Krajowa Agencja Poszanowania Energii** – jednostka określająca i wdrażająca zasady zrównoważonej polityki energetycznej kraju, podejmuje działania prowadzące do racjonalizacji gospodarki energetycznej przy zachowaniu warunków ochrony środowiska oraz inicjowania działań proekologicznych skupiających się na wytwarzaniu, przesyłce i zużyciu energii. Agencja odgrywa rolę partnera i konsultanta w sprawach zrównoważonej polityki energetycznej. [www.kape.gov.pl](http://www.kape.gov.pl)

**Centrum Innowacji Naczelnej Organizacji Technicznej** – jest samodzielną organizacyjnie i finansowo jednostką Naczelnej Organizacji Technicznej. Centrum realizuje „Program FSNT-NOT projektów celowych dla MŚP”, w ramach którego dofinansowuje badania stosowane i prace rozwojowe służące uruchomieniu nowych wyrobów lub wdrożeniu nowoczesnych technologii w małych i średnich przedsiębiorstwach. [www.centruminnovacji.org](http://www.centruminnovacji.org)

**Urząd Marszałkowski Województwa Warmińsko-Mazurskiego** – w strukturze finansowania innowacyjnych projektów inwestycyjnych związanych z efektywnością energetyczną i odnawialnymi źródłami energii odgrywa znaczącą rolę. [www.wrota.warmia.mazury.pl](http://www.wrota.warmia.mazury.pl)

**Warmińsko-Mazurska Agencja Rozwoju Regionalnego S.A. w Olsztynie** – utworzona z potrzeby wsparcia działań rozwojowych gospodarki Warmii i Mazur, w zakresie rozwoju podmiotów lokalnych (także publicznych), a zwłaszcza małej i średniej przedsiębiorczości. Wsparcie to odbywa się poprzez wspomaganie przedsiębiorstw w pozyskiwaniu dotacji i pożyczek na rozwój działalności, świadczenia usług doradczych i informacyjnych, organizowania i prowadzenia szkoleń.

Ponadto Agencja pełni funkcję inicjatora i pośrednika we współpracy między podmiotami krajowymi i zagranicznymi w obszarze przedsięwzięć gospodarczych. [www.wmarr.olsztyn.pl](http://www.wmarr.olsztyn.pl)

**Warmińsko-Mazurska Agencja Energetyczna** – naczelnym celem działalności Agencji jest podejmowanie przedsięwzięć i podnoszenie świadomości społecznej w obszarze ochrony środowiska naturalnego oraz poszanowania energii. Osiągnięcie celu ma przyczyniać się do wzrostu bezpieczeństwa energetycznego, popularyzacji wykorzystania odnawialnych źródeł energii, krzewienia prośrodowiskowych możliwości produkcji energetycznej, rozeznania w możliwościach, potrzebach i zasobach w zakresie energetyki w granicach województwa oraz współpracy z podmiotami naukowymi i propagowania nowoczesnych rozwiązań energetycznych. Agencja oferuje m.in. wsparcie w pozyskiwaniu krajowych i zagranicznych źródeł finansowania czy organizację i przeprowadzenie szkoleń z ochrony środowiska i przedsięwzięć energooszczędnych. [www.wmae.pl](http://www.wmae.pl)

**Działdowska Agencja Rozwoju S.A.** – działalność Agencji skupia się przede wszystkim na wspieraniu rozwoju gospodarczego, kulturalnego i społecznego ziemi działdowskiej w obrębie kształtowania i wykonywania polityki regionalnej, współdziałania z instytucjami krajowymi i samorządowymi oraz wsparcia małych i średnich przedsiębiorstw. Szczegółowe działania dotyczą m.in. pomocy w pozyskaniu pożyczek dla mikro, małych i średnich przedsiębiorstw oraz dla przedsiębiorstw rozpoczynających działalność czy udzielania poręczeń do kredytów i pożyczek pozyskiwanych ze środków Agencji i funduszy unijnych. [www.darsa.pl](http://www.darsa.pl)

## 6.4.2 PROGRAMY BĘDĄCE NARZĘDZIEM POZYSKIWANIA FUNDUSZY

### PROGRAMY UNIJNE

**Program „Łącząc Europę”** jeden z naczelných instrumentów zasilających strategiczne inwestycje w infrastrukturę mającą służyć budowie infrastruktury, w tym energetycznej, oraz rozwoju technologii informacyjno-komunikacyjnych.

[www.funduszeuropejskie.gov.pl/strony/o-funduszach/zasady-dzialania-funduszy/program-laczac-europe](http://www.funduszeuropejskie.gov.pl/strony/o-funduszach/zasady-dzialania-funduszy/program-laczac-europe)

**Program LIFE** to jedyny instrument finansowy Unii Europejskiej poświęcony wyłącznie współfinansowaniu projektów z dziedziny ochrony środowiska i klimatu. Jego głównym celem jest wspieranie procesu wdrażania wspólnotowego prawa ochrony środowiska, realizacja unijnej polityki w tym zakresie, a także identyfikacja i promocja nowych rozwiązań dla problemów dotyczących środowiska w tym przyrody. W ciągu ponad 20 lat funkcjonowania programu dofinansowanie z Komisji Europejskiej uzyskało blisko 4 180 projektów z całej Europy, w tym 69 z Polski. Obecny Program LIFE jest narzędziem działań na rzecz środowiska i klimatu, obejmujący perspektywę finansową 2014-2020, jest kontynuacją instrumentu finansowego LIFE+ funkcjonującego w latach 2007-2013. Rolę Krajowego Punktu Kontaktowego LIFE oraz punkt wspierania dla polskich wnioskodawców pełni Narodowy Fundusz Ochrony Środowiska i Gospodarki Wodnej.

[www.nfosigw.gov.pl/oferta-finansowania/srodki-zagraniczne/instrument-finansowy-life](http://www.nfosigw.gov.pl/oferta-finansowania/srodki-zagraniczne/instrument-finansowy-life)

**Europejska Współpraca Terytorialna i Europejski Instrument Sąsiedztwa.** Bazową zasadą dla beneficjentów chcących wprowadzić w życie przedsięwzięcie w ramach EWT jest znalezienie i nawiązanie współpracy z zagranicznym partnerem. Beneficjentami programów wchodzących w skład EWT są głównie jednostki samorządu terytorialnego, ich związki i stowarzyszenia oraz jednostki administracji państwowej i samorządowej zajmujące się realizacją usług publicznych (placówek medycznych, edukacyjnych, kulturalnych, policji i straży pożarnej, parków ochrony przyrody). Dodatkowo w odniesieniu do programu Europa Środkowa adresatami wsparcia mogą być podmioty prywatne. Programy EWT istotne dla działań z zakresu niskiej emisji to:

- **Program Współpracy Międzyregionalnej Interreg Europa** – jego istotą jest polepszenie wdrażania polityki rozwoju regionalnego poprzez wsparcie wymiany doświadczeń oraz poszerzanie wiedzy między władzami i instytucjami publicznymi, które są odpowiedzialne za rozwój regionów.
  - OŚ PRIORYTETOWA III: GOSPODARKA NISKOEMISYJNA,
  - OŚ. PRIORYTETOWA IV: ŚRODOWISKO I EFEKTYWNE GOSPODAROWANIE ZASOBAMI;[www.ewt.gov.pl/strony/o-programach/przeczytaj-o-programach/interreg-europa](http://www.ewt.gov.pl/strony/o-programach/przeczytaj-o-programach/interreg-europa)
- **Program Współpracy Europa Środkowa 2020** – celem programu jest współpraca międzynarodowa, która przeobrazi miasta i regiony w miejsca lepsze do życia i pracy. W ramach programu wsparcie uzyskują projekty z obszaru innowacji, wzrostu konkurencyjności, strategii niskoemisyjnych, zasobów naturalnych i kulturowych oraz transportu w Europie Środkowej.
  - OŚ PRIORYTETOWA II: WSPÓŁPRACA W ZAKRESIE STRATEGII NISKOEMISYJNYCH W EUROPIE ŚRODKOWEJ.[www.ewt.gov.pl/strony/o-programach/przeczytaj-o-programach/europa-srodkowa](http://www.ewt.gov.pl/strony/o-programach/przeczytaj-o-programach/europa-srodkowa)

## PROGRAMY KRAJOWE I REGIONALNE

**Program Operacyjny Infrastruktura i Środowisko na lata 2014-2020 (POIiŚ)** – celem POIiŚ jest poprawa atrakcyjności inwestycyjnej Polski i jej regionów poprzez rozwój infrastruktury technicznej przy równoczesnej ochronie i poprawie stanu środowiska, zdrowia, zachowaniu tożsamości kulturowej i rozwijaniu spójności terytorialnej. Program ten ma służyć zmniejszeniu różnic w rozwoju infrastruktury jaka dzieli Polskę i najlepiej rozwinięte kraje Unii Europejskiej. Luka w rozwoju infrastruktury uniemożliwia optymalne wykorzystanie zasobów kraju oraz w dużym stopniu blokuje istniejący potencjał. Zmniejszenie tej luki jest niezbędnym warunkiem wzrostu konkurencyjności i podniesienia atrakcyjności inwestycyjnej Polski. POIiŚ charakteryzuje integralne podejście do problematyki infrastruktury, do której zalicza zarówno infrastrukturę techniczną, jak również infrastrukturę społeczną. Program jest podporządkowany zasadzie maksymalizacji efektów rozwojowych, co jest możliwe dzięki traktowaniu sfery technicznej i społecznej jako jednej całości. Program rozpisano na dziewięć osi priorytetowych. Głównym źródłem finansowania POIiŚ 2014-2020 jest Fundusz Spójności (FS), dodatkowo przewiduje się wsparcie z Europejskiego Funduszu Rozwoju Regionalnego (EFRR). Przy realizacji zadań określonych w planach gospodarki niskoemisyjnych w szczególności istotne będą:

- OŚ PRIORYTETOWA I: ZMNIEJSZENIE EMISYJNOŚCI GOSPODARKI – 1 828 430 978 EURO,
  - OŚ PRIORYTETOWA II: OCHRONA ŚRODOWISKA, W TYM ADAPTACJA DO ZMIAN KLIMATU – 3 508 174 166 EURO,
  - OŚ PRIORYTETOWA III: ROZWÓJ SIECI DROGOWEJ TEN-T I TRANSPORTU MULTIMODALNEGO – 9 532 376 880 EURO,
  - OŚ PRIORYTETOWA VI: ROZWÓJ NISKOEMISYJNEGO TRANSPORTU ZBIOROWEGO W MIASTACH – 2 299 183 655 EURO,
  - OŚ PRIORYTETOWA VII: POPRAWA BEZPIECZEŃSTWA ENERGETYCZNEGO – 1 000 000 000 EURO.
- [www.pois.gov.pl](http://www.pois.gov.pl)

**Program Operacyjny Inteligentny Rozwój (POIR)** – powstał w miejsce byłego Programu Operacyjnego Innowacyjna Gospodarka (POIG) na lata 2007-2013. Naczelnym celem programu jest pobudzenie innowacyjności krajowej gospodarki, dzięki zwiększeniu nakładów prywatnych na B+R oraz wpływanie na popyt przedsiębiorstw odnośnie innowacji i prac badawczo-rozwojowych. Dofinansowanie jest adresowane głównie na wsparcie procesu powstawania innowacji we wszystkich jego etapach - od fazy inkubacji pomysłu, poprzez działalność B+R i prototypowanie aż po wdrażanie wyników badań. Pod względem niskiej emisji najważniejsze są zadania osi:

- OŚ PRIORYTETOWA II: WSPARCIE INNOWACJI W PRZEDSIĘBIORSTWACH,
- OŚ PRIORYTETOWA III: WSPARCIE OTOCZENIA I POTENCJAŁU INNOWACYJNYCH PRZEDSIĘBIORSTW.

[www.poir.gov.pl](http://www.poir.gov.pl)

**Program Rozwoju Obszarów Wiejskich 2014-2020 (PROW)** – misją PROW 2014-2020 jest wzrost konkurencyjności rolnictwa, zrównoważone zarządzanie zasobami naturalnymi i działania w obszarze klimatu oraz zrównoważony rozwój terytorialny obszarów wiejskich. W ramach programu będą podejmowane działania z zakresu sześciu priorytetów określonych dla unijnej polityki rozwoju obszarów wiejskich na lata 2014 – 2020:

- Ułatwianie przepływu wiedzy i innowacji w rolnictwie, leśnictwie i na wsiach,
- Wzrost konkurencyjności wszystkich rodzajów gospodarki rolnej i zwiększenie rentowności gospodarstw rolnych,
- Poprawa zarządzania łańcuchem żywnościowym i promowanie zarządzania ryzykiem w rolnictwie,
- Odtwarzanie, chronienie i wzmacnianie ekosystemów zależnych od rolnictwa i leśnictwa,
- Wspieranie efektywnego gospodarowania zasobami i przechodzenia na gospodarkę niskoemisyjną i odporną na zmianę klimatu w sektorach: rolnym, spożywczym i leśnym,
- Zwiększanie włączenia społecznego, ograniczanie ubóstwa i promowanie rozwoju gospodarczego na obszarach wiejskich.

[www.nowedotacjeunijne.eu/program-rozwoju-obszarow-wiejskich-na-lata-2014-2020](http://www.nowedotacjeunijne.eu/program-rozwoju-obszarow-wiejskich-na-lata-2014-2020)

**Wojewódzki Fundusz Ochrony Środowiska i Gospodarki Wodnej w Olsztynie** – pełni funkcję niezależnej instytucji finansowej powołanej w celu kształtowania i realizacji polityki ekologicznej kraju za pomocą współfinansowania przedsięwzięć z zakresu ochrony środowiska i gospodarki wodnej. Wsparcie udzielane jest przy obsłudze wniosków unijnych oraz przy realizacji projektów i inwestycji odznaczających się proekologicznością. Beneficjentami mogą być samorządy, jednostki budżetu państwa, organizacje pozarządowe i podmioty gospodarcze. Fundusz świadczy pomoc finansową w postaci preferencyjnych pożyczek (niskooprocentowanych z możliwością częściowego umorzenia) i dotacji (skierowanych również do państwowych jednostek budżetowych) oraz dopłat do oprocentowania kredytów bankowych.

[www.wfosigw.olsztyn.pl](http://www.wfosigw.olsztyn.pl)

**Narodowy Fundusz Ochrony Środowiska i Gospodarki Wodnej** – listę priorytetowych programów NFOŚiGW zatwierdza corocznie Rada Nadzorcza NFOŚiGW. Programy, istotne z punktu widzenia realizacji zadań określonych w Planie Gospodarki Niskoemisyjnej, wymienione są w dziedzinie „Ochrona atmosfery”. Programy te finansowane są głównie ze środków krajowych. Do najważniejszych należy zaliczyć<sup>63</sup>:

- **Program Poprawa efektywności energetycznej**
  - **Część 1) LEMUR - Energooszczędne Budynki Użyteczności Publicznej** – celem programu jest zmniejszenie zużycia energii, a w konsekwencji ograniczenie lub uniknięcie emisji CO<sub>2</sub> w związku z projektowaniem i budową nowych energooszczędnych budynków użyteczności publicznej oraz zamieszkania zbiorowego,  
[www.nfosigw.gov.pl/oferta-finansowania/srodki-krajowe/programy-priorytetowe/lemur-energooszczedne-budynki-uzytecznosci-publicznej](http://www.nfosigw.gov.pl/oferta-finansowania/srodki-krajowe/programy-priorytetowe/lemur-energooszczedne-budynki-uzytecznosci-publicznej)
  - **Część 2) Dopłaty do kredytów na budowę domów energooszczędnych** – celem programu jest promowanie oszczędności energii i ograniczania lub wyeliminowania emisji CO<sub>2</sub> dzięki wsparciu finansowemu na projekty z zakresu poprawy efektywności wykorzystania energii

<sup>63</sup> W kolejnych latach możliwe jest uruchomienie innych programów w Ramach NFOŚiGW.

w nowobudowanych budynkach mieszkalnych,  
[www.nfosigw.gov.pl/oferta-finansowania/srodki-krajowe/programy-priorytetowe/doplady-do-kredytow-na-domy-energooszczedne](http://www.nfosigw.gov.pl/oferta-finansowania/srodki-krajowe/programy-priorytetowe/doplady-do-kredytow-na-domy-energooszczedne)

- **Część 3) Inwestycje energooszczędne w małych i średnich przedsiębiorstwach** – stworzony w celu ograniczenia zużycia energii poprzez urzeczywistnienie inwestycji w obszarze efektywności energetycznej i zastosowania OZE w małych i średnich przedsiębiorstwach. W konsekwencji program przyczyni się do redukcji emisji CO<sub>2</sub>,  
[www.nfosigw.gov.pl/oferta-finansowania/srodki-krajowe/programy-priorytetowe/inwestycje-energooszczedne-w-msp](http://www.nfosigw.gov.pl/oferta-finansowania/srodki-krajowe/programy-priorytetowe/inwestycje-energooszczedne-w-msp)
- **Program Ryś - termomodernizacja budynków jednorodzinnych** – istotą programu jest minimalizacja emisji pyłów i CO<sub>2</sub> poprzez polepszenie efektywności zużycia energii w istniejących jednorodzinnych budynkach mieszkalnych;  
[www.nfosigw.gov.pl/oferta-finansowania/srodki-krajowe/programy-priorytetowe/rys---termomodernizacja-budynko-jednorodzinnych](http://www.nfosigw.gov.pl/oferta-finansowania/srodki-krajowe/programy-priorytetowe/rys---termomodernizacja-budynko-jednorodzinnych)
- **Program Poprawa jakości środowiska miejskiego, Infrastruktura i Środowisko** – celem programu jest udzielanie pomocy przedsięwzięciom w zakresie, których wchodzi rekultywacja w kierunku środowiskowym obszarów zanieczyszczonych/zdegradowanych (znajdujących się na obszarach miast oraz ich stref funkcjonalnych), co przyczyni się do likwidacji zagrożenia dla zdrowia ludzi i środowiska,  
[www.funduszeuropejskie.gov.pl/nabory/25-poprawa-jakosci-srodowiska-miejskiego](http://www.funduszeuropejskie.gov.pl/nabory/25-poprawa-jakosci-srodowiska-miejskiego)
- **System Zielonych Inwestycji (GIS – Green Investment Scheme)** – jest pochodną mechanizmu handlu uprawnieniami do emisji. Idea i cel GIS sprowadzają się do stworzenia i wzmocnienia proekologicznego efektu wynikającego ze zbywania nadwyżek tzw. jednostkach przyznanej emisji (ang. AssignedAmountUnits, AAU). Programy priorytetowe GIS:
  - Zarządzanie energią w budynkach użyteczności publicznej,
  - Biogazownie rolnicze,
  - Elektrociepłownie i ciepłownie na biomase,
  - Budowa, rozbudowa i przebudowa sieci elektroenergetycznych w celu przyłączenia źródeł wytwórczych energetyki wiatrowej (OZE),
  - Zarządzanie energią w budynkach wybranych podmiotów sektora finansów publicznych.
  - SOWA – Energooszczędne oświetlenie uliczne,
  - GAZELA – Niskoemisyjny transport miejski.[www.nfosigw.gov.pl/oferta-finansowania/system-zielonych-inwestycji---gis/programy-priorytetowe](http://www.nfosigw.gov.pl/oferta-finansowania/system-zielonych-inwestycji---gis/programy-priorytetowe)

W ramach Narodowego Funduszu Ochrony Środowiska i Gospodarki Wodnej istnieją także inne programy lecz ich aktualny stan wskazuje na zakończenie, brak naboru lub wyczerpanie alokacji.

**Regionalny Program Operacyjny Województwa Warmińsko-Mazurskiego na lata 2014-2020 (RPO WK-P)** – przyjęty w celu realizacji strategii Unii Europejskiej w obszarze inteligentnego, zrównoważonego wzrostu, włączenia społecznego oraz spójności gospodarczej, społecznej i terytorialnej. Program skupia się także na osiągnięciu efektów zawartych w Umowie Partnerstwa poprzez tematyczne i terytorialne wsparcie przedsięwzięć powiązanych z jedenastoma osiami priorytetowymi Programu. Wykorzystanie Regionalnego Programu Operacyjnego Województwa Warmińsko-Mazurskiego przyczyni się do zwiększenia konkurencyjności regionu w związku z czym większość środków w jego zakresie skierowano na wsparcie przedsiębiorczości (zwłaszcza małych i średnich przedsiębiorstw), innowacyjności czy kooperacji biznesu z nauką. Za wdrażanie Programu odpowiedzialność sprawuje Zarząd Województwa Warmińsko-Mazurskiego. Przy realizacji zadań określonych w Planie Gospodarki Niskoemisyjnej dla Gminy najbardziej istotne będą:

- OŚ PRIORYTETOWA I: INTELIGENTNA GOSPODARKA WARMII I MAZUR- 310 293 756,00 EURO,
- OŚ PRIORYTETOWA V: ŚRODOWISKO PRZYRODNICZE I RACJONALNE WYKORZYSTANIE ZASOBÓW- 147 280 041,00 EURO,
- OŚ PRIORYTETOWA VII: INFRASTRUKTURA TRANSPORTOWA- 257 279 674,00 EURO,
- OŚ PRIORYTETOWA VIII: OBSZARY WYMAGAJĄCE REWITALIZACJI – 64 848 510,00 EURO,
- MECHANIZMY WSPARCIA DZIAŁAŃ W RAMACH PRO:
  - ZINTEGROWANE PODEJŚCIE TERYTORIALNE (ZIT) to nowy mechanizm wspierania przedsięwzięć kapitałem z Unii Europejskiej, które ma wzmocnić aglomeracje miejskie. Rząd ustalił w tym celu szczególną pulę pieniędzy w ramach funduszy unijnych i przekazał ją częściowo do Regionalnych Programów Operacyjnych. Władze wojewódzkie pełnią funkcję odpowiedzialną za wdrożenie tych środków zgodnie ze schematem przyjętym przez rząd na podstawie umowy partnerskiej z Unią Europejską.

[www.rpo.warmia.mazury.pl](http://www.rpo.warmia.mazury.pl)

### 6.4.3 FINANSOWANIE KOMERCYJNE (KREDYTY, LEASING)

Banki i instytucje finansowe działające na rynku komercyjnym również są potencjalnym źródłem finansowania (lub współfinansowania) projektów w zakresie efektywności energetycznej i odnawialnych źródeł energii. Podmioty te coraz chętniej angażują się w ich finansowanie dzięki posiadaniu coraz to bogatszej wiedzy na temat inwestycji proekologicznych. Wiedza związana ze specyfiką tego rodzaju inwestycji pozwala na lepsze dopasowanie oferowanych produktów finansowych. Niejednokrotnie kredyty komercyjne są wykorzystywane jako dodatkowy element dla projektów finansowanych w ramach programów dotacyjnych. Spowodowane to jest faktem, iż dotacje inwestycyjne w bardzo niewielu przypadkach pozwalają na sfinansowanie więcej niż 60% wartości planowanego projektu. Pozostałą część można pozyskać właśnie w postaci finansowania komercyjnego.



## 7 MONITORING I EWALUACJA

Monitoring i ewaluacja Planu Gospodarki Niskoemisyjnej dla gminy Rybno, to dwa niezależne procesy, choć pozostające ze sobą w ścisłym związku. Wprowadzenie obowiązkowego badania bieżącego (monitoring) i oceny końcowej rezultatów (ewaluacja) wdrażania Planu Gospodarki Niskoemisyjnej jest warunkiem koniecznym do tego, by Plan został zrealizowany w sposób konsekwentny, zgodnie z przyjętymi założeniami. Będą to procesy niezbędne dla śledzenia postępów we wdrażaniu i osiąganiu celów w zakresie ograniczenia emisji CO<sub>2</sub>, zużycia energii i przechodzenia na gospodarkę niskoemisyjną. Będą one także konieczne to podjęcia działań dotyczących dalszej przyszłości gminy Rybno, po 2020 roku, a następnie zostaną wykorzystane w procesie aktualizacji Planu Gospodarki Niskoemisyjnej.

### 7.1 WSKAŹNIKI

Monitoring i ewaluacja Planu Gospodarki Niskoemisyjnej dla gminy Rybno wymagają uprzedniego zorganizowania. W tym celu niezbędna jest współpraca i koordynacja poszczególnych wydziałów lokalnej administracji oraz powołanie w strukturach Gminy zespołu odpowiedzialnego za monitorowanie, okresowe raportowanie oraz końcową ocenę efektów wdrożeniowych (Zespół ds. wdrażania Planu Gospodarki Niskoemisyjnej).

**Monitoring** obejmować będzie bieżące gromadzenie danych oraz analizowanie przebiegu realizacji działań i zadań przewidzianych w Planie Gospodarki Niskoemisyjnej, z jednoczesną możliwością podjęcia ewentualnych przedsięwzięć korygujących. Korekty można przeprowadzić jeśli zajdzie taka potrzeba, ponieważ proces wdrażania ustaleń Planu będzie w dalszym ciągu trwał. Monitorowanie efektywności działań związanych z Planem przeprowadzać co najmniej co dwa lata i nie częściej niż raz na rok, począwszy od dnia jego uchwalenia. W celach przeprowadzenia monitoringu zalecane jest przygotowanie Raportów wdrożeniowych, poprzedzonych przeprowadzeniem Kontrolnej Inwentaryzacji Emisji (MEI), zawierającej wyniki aktualnej inwentaryzacji emisji dwutlenku węgla z terenu Gminy. Raport wdrożeniowy będzie zawierać informacje o charakterze ilościowym dotyczące wdrożonych środków i ich wpływu na zużycie energii oraz wielkość emisji CO<sub>2</sub>. Ponadto, będzie mieć na uwadze analizę procesu realizacji Planu Gospodarki Niskoemisyjnej, uwzględniającą konieczne działania korygujące i zapobiegawcze.

**Ewaluacja** obejmować będzie zebranie informacji, z wykorzystaniem danych gromadzonych w trakcie monitoringu, które umożliwią końcową ocenę oraz weryfikację procesu wdrażania Planu Gospodarki Niskoemisyjnej. Tym samym zmierzone i ocenione zostaną efekty założone do osiągnięcia – poszczególne cele szczegółowe i przypisane im zadania operacyjne oraz cel główny wdrażania rozwoju niskoemisyjnego. Należy przeprowadzić ewaluację Planu po 2020 roku, kiedy wygaśnie zakres czasowy działań przewidzianych do realizacji. W celu przeprowadzania ewaluacji należy przygotować raport na temat osiągniętych rezultatów, wyrażonych zarówno w postaci ilościowej (wskaźniki), jak i jakościowej (rezultaty „miękkie”).

Przeprowadzenie procesów monitoringu i ewaluacji wiąże się ze znacznym zaangażowaniem zasobów ludzkich i środków finansowych. Jest to jednak najskuteczniejsza metoda oceniania efektywności działań określonych w Planie Gospodarki Niskoemisyjnej dla gminy Rybno. Należy również pamiętać, aby podczas monitorowania efektów uwzględniać te same wskaźniki co w dokumencie bazowym. Przyjęcie innych wskaźników może w znaczący sposób zakłamać wynik osiąganych efektów. Poniżej przedstawione zostały **sugerowane wskaźniki monitoringu Planu**:

**Tab. 30 Wskaźniki monitoringu sugerowane dla zadań związanych z działalnością samorządu.**

OPIS WSKAŹNIKA	JEDNOSTKA
Ilość wykorzystywanej energii w budynkach użyteczności publicznej przez rok	MWh/rok
Roczna emisja CO <sub>2</sub> emitowanego przez budynki użyteczności publicznej	ton CO <sub>2</sub> /rok
Liczba budynków użyteczności publicznej poddana termomodernizacji	szt.
Roczne zużycie energii elektrycznej przez system oświetlenia ulicznego	MWh/rok
Wskaźnik rocznego zużycia energii elektrycznej przez system oświetlenia ulicznego w odniesieniu do liczby punktów oświetleniowych	MWh/punkt/rok
Roczne zużycie ciepła służącego do ogrzania budynków użyteczności publicznej	GJ/rok, m <sup>3</sup> /rok, MWh/rok
Liczba zmodernizowanych źródeł zasilania w energię cieplną w obiektach użyteczności publicznej	szt.
Kwota zadań inwestycyjnych które uzyskały dofinansowanie	PLN
Powierzchnie ogrzewane w budynkach użyteczności publicznej	m <sup>2</sup>
Łączna długość ścieżek rowerowych na terenie Gminy	km
Liczba osób objętych akcjami społecznymi związanymi z efektywnym i ekologicznym transportem	osoba

Materiał źródłowy: *Poradnik. Jak opracować plan działań na rzecz zrównoważonej energii (SEAP)?*, 2010, Stowarzyszenie Gmin Polska Sieć „Energie Cities”, Kraków

**Tab. 31 Wskaźniki monitoringu sugerowane dla zadań związanych z działalnością społeczeństwa.**

OPIS WSKAŹNIKA	JEDNOSTKA
Ilość energii wykorzystywanej w budynkach	MWh/rok
Roczna emisja CO <sub>2</sub> emitowanego przez budynki	ton CO <sub>2</sub> /rok
Liczba budynków poddana termomodernizacji	szt.
Roczne zużycie ciepła służącego do ogrzania budynków	GJ/rok, m <sup>3</sup> /rok, MWh/rok
Liczba budynków wyposażonych w mikro- i/lub małe instalacje OZE	szt.
Liczba osób objętych akcjami społecznymi	osoba
Liczba budynków ocieplonych	szt.
Długość sieci ciepłowniczej na terenie Gminy	km
Długość sieci gazowniczej na terenie Gminy	km
Liczba przeprowadzonych szkoleń	szt.
Liczba budynków energooszczędnych lub pasywnych oddawanych do użytku	szt.
Kwota zadań inwestycyjnych, które uzyskały dofinansowanie	PLN

Materiał źródłowy: *Poradnik. Jak opracować plan działań na rzecz zrównoważonej energii (SEAP)?*, 2010, Stowarzyszenie Gmin Polska Sieć „Energie Cities”, Kraków.

W związku z powyższym, **przyjmuje się następujące wskaźniki monitoringu Planu Gospodarki Niskoemisyjnej dla Gminy Rybno:**

Tab. 32 Wskaźniki monitoringu sugerowane dla zadań operacyjnych.

NR ZADANIA	ZADANIE OPERACYJNE	OPIS WSKAŹNIKA	JEDNOSTKA	WARTOŚCI DOCELOWE DO 2020 R.
1	Poprawa efektywności energetycznej przez kompleksową termomodernizację budynków i obiektów będących we władaniu samorządu gminy Rybno	Ilość termomodernizowanych budynków Redukcja zużycia energii końcowej Redukcja emisji CO <sub>2</sub>	szt. MWh t CO <sub>2</sub>	5 235 151
2	Poprawa efektywności energetycznej przez kompleksową termomodernizację budynków i obiektów niepublicznych gminy Rybno	Ilość termomodernizowanych budynków Redukcja zużycia energii końcowej Redukcja emisji CO <sub>2</sub> Wzrost energii pochodzącej z OZE	szt. MWh t CO <sub>2</sub> MWh	96 289 96 110
3	Modernizacja systemów grzewczych z budową automatyki czasowo-pogodowej w budynkach i obiektach użyteczności publicznej gminy Rybno	Ilość wymienionych źródeł ciepła Redukcja zużycia energii końcowej Redukcja emisji CO <sub>2</sub> Wzrost energii pochodzącej z OZE	szt. MWh ton CO <sub>2</sub> MWh	_* _* _* _*
4	Modernizacja systemów grzewczych z budową automatyki czasowo-pogodowej w budynkach i obiektach niepublicznych gminy Rybno	Ilość wymienionych źródeł ciepła Redukcja zużycia energii końcowej Redukcja emisji CO <sub>2</sub> Wzrost energii pochodzącej z OZE	szt. MWh ton CO <sub>2</sub> MWh	96 96 96 265
5	Rozwój technologii wykorzystujących odnawialne źródła energii w budynkach i obiektach będących we władaniu samorządu gminy Rybno	Ilość budynków/obiektów z zamontowanymi instalacjami OZE Moc zainstalowanych instalacji wykorzystujących odnawialne źródła energii	szt. kW	5 135
6	Rozwój technologii wykorzystujących odnawialne źródła energii w budynkach i obiektach niepublicznych gminy Rybno	Ilość budynków/ obiektów z zamontowanymi instalacjami OZE Moc zainstalowanych instalacji wykorzystujących odnawialne źródła energii	szt. kW	60 240
7	Poprawa stanu infrastruktury drogowej na terenie gminy Rybno	Długość zmodernizowanych dróg	km	13,6
8	Popularyzacja oraz budowa alternatywnych sposobów komunikacji na terenie gminy Rybno	Długość nowopowstałych (wybudowanych/ wyznaczonych) ścieżek rowerowych/pieszno-rowerowych	km	2,9
9	Wprowadzenie niskoemisyjnych paliw i technologii w systemie transportu będącego we władaniu samorządu gminy Rybno	Ilość zakupionych pojazdów niskoemisyjnych	szt.	1
10	Rozbudowa i modernizacja systemu zaopatrzenia w wodę i systemu kanalizacyjnego na terenie gminy Rybno	Modernizacja przepompowni ścieków Rozbudowa sieci kanalizacyjnej Ilość wybudowanych przydomowych oczyszczalni ścieków Rozbudowa sieci wodociągowej Modernizacja stacji uzdatniania w wodę	Tak/Nie km szt. km Tak/Nie	Tak _* _* _* Tak
11	Prowadzenie działań edukacyjno – promocyjnych struktur administracyjnych gminy Rybno	Ilość odbytych szkoleń związanych z wdrażaniem i monitorowaniem	szt.	_*_*

		gospodarki niskoemisyjnej oraz jej planowaniem i zarządzaniem Ilość osób uczestniczących w szkoleniach Ilość prezentacji na forum publicznym sukcesów w zakresie środków służących poprawie efektywności energetycznej, redukcji emisji i wykorzystania źródeł energii odnawialnej poprzez uczestnictwo w targach, seminariach oraz promocji w mediach i Internecie Utworzenie strony internetowej	liczba osób szt.  Tak/Nie	-** -**  Tak
12	<b>Podnoszenie świadomości ekologicznej społeczeństwa gminy Rybno</b>	Ilość zorganizowanych szkoleń, warsztatów, seminariów oraz działań promocyjnych Ilość osób uczestniczących w szkoleniach Ilość materiałów promocyjno-edukacyjnych	szt. liczba osób szt.	-** -** -**
13	<b>Dążenie do gazyfikacji gminy Rybno</b>	Włączenie Gminy w ponadlokalne plany rozwoju sieci gazowniczej Opracowanie koncepcji programowej gazyfikacji Gminy.	Tak / Nie Tak / Nie	Tak Tak
14	<b>Propagowanie oraz budowa zrównoważonego „zielonego” budownictwa</b>	Ilość wybudowanych budynków energooszczędnych i pasywnych Jednostkowe zapotrzebowanie na energię końcową	szt. kWh/(m <sup>2</sup> *rok)	-* ≤ 40
15	<b>Uwzględnianie w zamówieniach publicznych problemów ochrony środowiska</b>	Ilość zamówień publicznych uwzględniających wymagania ekologiczne w procesie zakupów produktów i usług	szt.	-**
16	<b>Uwzględnianie w planach zagospodarowania przestrzennego aspektów wpływających na jakość powietrza i wdrażanie technologii niskoemisyjnych</b>	Ilość dokumentów planowania przestrzennego uwzględniających aspekty bezpośrednio lub pośrednio wpływające na wdrażanie gospodarki niskoemisyjnej i ochronę powietrza	szt.	-**
17	<b>Ochrona przestrzeni Gminy i warunków życia ludzi przed negatywnym oddziaływaniem dużych instalacji odnawialnych źródeł energii</b>	Uwzględnienie w SUIKZP planowanych urządzeń wytwarzających energię z odnawialnych źródeł energii o mocy przekraczającej 100 kW, a także ich stref ochronnych związanych z ograniczeniami w zabudowie oraz zagospodarowaniu i użytkowaniu terenu	Tak/Nie	Tak
18	<b>Aktualizacja "Planu Gospodarki Niskoemisyjnej dla Gminy Rybno"</b>	Aktualizacja Planu Gospodarki Niskoemisyjnej	Tak/Nie	Tak
19	<b>Aktualizacja "Projektu założeń do planu zaopatrzenia gminy Rybno w ciepło, energię elektryczną i paliwa gazowe"</b>	Aktualizacja Projektu założeń do planu zaopatrzenia w ciepło, energię elektryczną i paliwa gazowe	Tak/Nie	Tak

Materiał źródłowy: Opracowanie własne.

\* Ze względu na brak możliwości sprecyzowania zadania na etapie tworzenia dokumentu, nie wyznaczono wartości docelowej dla danego wskaźnika. Na wartość wskaźnika wpływają czynniki zewnętrzne.

\*\* Dla wskaźników zadań nieinwestycyjnych oraz „miękkich” nie wyznaczano wartości docelowych. Oszacowanie realnych wartości wskaźników dla tego typu zadań jest utrudnione i obciążone prawdopodobieństwem niedoszacowania/przeszacowania.

Ponadto należy pamiętać, iż do obliczeń wielkości emisji dwutlenku węgla ze spalania paliw posłużono się standardowymi wskaźnikami emisji oraz wartościami opałowymi dla poszczególnych paliw wg IPCC 2006.

Zachowano spójność i konsekwencję w wykorzystaniu poszczególnych wskaźników w roku bazowym (roku inwentaryzacji). Powinno się to samo uczynić przy monitorowaniu efektów wdrażania PGN. Obliczenia odnoszą się do energii powstałej wskutek spalania paliw i uwzględniają straty związane ze sprawnością źródła oraz przesyłu czynnika grzewczego. W poniższej tabeli przedstawiono wykorzystane wskaźniki:

Tab. 33 Wybrane standardowe wskaźniki emisji.

RODZAJ PALIWA	WSKAŹNIK EMISJI CO <sub>2</sub> [kg/TJ]	WSKAŹNIK EMISJI CO <sub>2</sub> [t/MWh]
Gaz ciekły propan – butan (LPG)	63 100	0,227
Olej opałowy	77 400	0,279
Olej napędowy	74 100	0,267
Benzyna silnikowa	69 300	0,249
Pozostały węgiel bitumiczny	94 600	0,341

Materiał źródłowy: IPCC 2006.

Dla biomasy (drewna, peletu) węgla przyjęto zerowy wskaźnik emisji dwutlenku (0,000 t CO<sub>2</sub>/MWh), przy założeniu, że drewno jest pozyskiwane w sposób zrównoważony (założenie zgodne z Poradnikiem SEAP).

Dla energii elektrycznej przyjęto wskaźnik obliczony indywidualnie na podstawie wskaźnika krajowego i danej sytuacji zużycia oraz produkcji energii elektrycznej z odnawialnych w gminie Rybno. Wyliczony wskaźnik emisji dla energii elektrycznej dla gminy Rybno w 2015 roku wyniósł 0,821 t CO<sub>2</sub>/MWh.

## 7.2 OBLICZENIA KONTROLE ZUŻYCIA ENERGII I EMISJI DWUTLENKU WĘGLA

W trakcie przeprowadzania Kontrolnej Inwentaryzacji Emisji (MEI) niezbędna jest znajomość metodologii Bazowej Inwentaryzacji Emisji (BEI) oraz umiejętność obliczenia zużycia energii dla nowych i projektowanych budynków. W celu oszacowania np. o ile ton CO<sub>2</sub> w ciągu roku zmniejszy się emisja budynku poddanego termomodernizacji lub jaka będzie emisja nowego budynku, należy przeprowadzić obliczenia i wprowadzić wyniki do MEI. W tym celu posłużyć może, przygotowany na potrzeby Planu Gospodarki Niskoemisyjnej, autorski Program obliczeniowy w formie arkusza kalkulacyjnego, zawierający wyniki BEI, metodologię oraz wszystkie przyjęte wskaźniki. Użycie Programu obliczeniowego polega na wprowadzeniu danych dotyczących m.in.: wielkości budynku, sposobie użytkowania, wskaźników energetycznych, liczbie osób zamieszkających i użytkujących budynek, czy rodzaju instalacji. Następnie Program obliczeniowy wykorzystuje dane dotyczące wartości opałowej i ceny rynkowej paliw oraz informacje o sprawności wybranych źródeł ciepła (w tym warianty z zastosowaniem OZE), po czym przedstawia wyniki zawierające przewidywane:

- zużycie energii (w kWh lub GJ na ogrzewanie i ciepłą wodę użytkową),
- koszty eksploatacyjne (koszty związane z ogrzewaniem pomieszczeń i ogrzaniem c.w.u.),
- wielkość emisji CO<sub>2</sub> (obliczoną na podstawie jednakowych wskaźników jak w BEI).

Poniżej przedstawiono przykładową analizę wielkości emisji CO<sub>2</sub> dla budynku wielorodzinnego w zależności od wybranych źródeł ciepła którego obliczeniowe zapotrzebowanie na ciepło na potrzeby ciepłej wody użytkowej wyniosło: 49 220,0 kWh, a obliczeniowe zapotrzebowanie na ciepło w sezonie grzewczym dla centralnego ogrzewania wyniosło: 11 3445,0 kWh.

Tab. 34 Przykładowe wielkości emisji CO<sub>2</sub> dla budynku wielorodzinnego w zależności od wybranych źródeł ciepła.

PALIWO	ŹRÓDŁO	CO <sub>2</sub> [t/rok]
Gaz ziemny	Kocioł starego typu, stałotemperaturowy	49,3077
Gaz ziemny	Kocioł niskotemperaturowy	39,3879
Gaz ziemny	Kocioł kondensacyjny	30,9662
Gaz ziemny	Kocioł kondensacyjny + kolektory słoneczne	25,9950
Olej opałowy	Kocioł niskotemperaturowy	55,5849
Olej opałowy	Kocioł kondensacyjny	44,5991
Olej opałowy	Kocioł kondensacyjny + kolektory słoneczne	37,3715
Gaz LPG	Kocioł kondensacyjny	35,4683
Gaz LPG	Kocioł kondensacyjny + kolektory słoneczne	29,7678
Węgiel kamienny	Kocioł na miał	99,4802
Węgiel kamienny	Kocioł na "ekogroszek"	86,3962
Węgiel kamienny	Kocioł na "ekogroszek" + kolektory słoneczne	69,3661
Drewno opałowe	Kocioł na zgasowanie drewna	7,0661
Drewno opałowe	Kocioł na pelety	3,7170
Energia elektryczna	Grzejniki elektryczne (taryfa G12)	132,0840
Energia elektryczna/OZE	Pompa ciepła powietrze-woda (taryfa G12)	W zależności od COP
Energia elektryczna/OZE	Pompa ciepła solanka-woda(taryfa G12)	

Materiał źródłowy: IPCC 2006.

Poza funkcją kontrolną, wyniki Programu obliczeniowego mogą posłużyć do przekonania inwestora/mieszkańca do zastosowania proekologicznych źródeł ciepła i inwestycji w mikroinstalacje OZE. Przysłużyć temu ma się analiza porównawcza kosztów eksploatacyjnych i korzyści ekologicznych zastosowania poszczególnych źródeł ciepła.

## 8 OCENA ODDZIAŁYWANIA NA ŚRODOWISKO

Ocena oddziaływania na środowisko stanowi instrument prawny regulujący wpływ przyjętych działań na poszczególne komponenty środowiska przyrodniczego oraz zdrowie i warunki życia ludzi, z uwzględnieniem współzależności między nimi. W odniesieniu do dokumentów strategicznych, polityk, planów lub programów kwestię oceny oddziaływania na środowisko reguluje tzw. strategiczna ocena oddziaływania na środowisko, zgodnie z Ustawą z dnia 3 października 2008 roku o udostępnianiu informacji o środowisku i jego ochronie, udziale społeczeństwa w ochronie środowiska oraz o ocenach oddziaływania na środowisko – dalej ustawa OOŚ.

Dla projektu Planu Gospodarki Niskoemisyjnej dla Gminy Rybno, na podstawie w/w ustawy OOŚ przeprowadzone zostało postępowanie w sprawie strategicznej oceny oddziaływania na środowisko. Procedura strategicznej oceny oddziaływania na środowisko przebiegała etapowo i obejmowała:

- uzgodnienia zakresu i stopnia szczegółowości informacji wymaganych w prognozie oddziaływania na środowisko z Regionalnym Dyrektorem Ochrony Środowiska w Olsztynie (RDOŚ) oraz z Państwowym Wojewódzkim Inspektorem Sanitarnym w Olsztynie (PWIS),
- opracowanie Prognozy oddziaływania na środowisko projektu Planu gospodarki niskoemisyjnej, zgodnie z ustalonym przez RDOŚ i PWIS zakresem i stopniem szczegółowości oraz zgodnie z wymogami ustawy z dnia 3 października 2008 roku o udostępnianiu informacji o środowisku i jego ochronie, udziale społeczeństwa w ochronie środowiska oraz o ocenach oddziaływania na środowisko,
- uzyskanie wymaganych opinii dotyczących projektu Planu gospodarki niskoemisyjnej oraz Prognozy oddziaływania na środowisko, wydanych przez RDOŚ i PWIS,
- zapewnienie udziału społeczeństwa w opiniowaniu dokumentu wraz ze sporządzeniem Uzasadnienia, zawierającego informacje o udziale społeczeństwa w postępowaniu,
- sporządzenie Podsumowania strategicznej oceny oddziaływania na środowisko.

Zgodnie z ustaleniami Prognozy oddziaływania na środowisko, w większości działania inwestycyjne będą pozytywnie oddziaływać na poszczególne komponenty środowiska, zwłaszcza na jakość powietrza atmosferycznego. Będą także przyczyniać się do ochrony przed zmianami klimatycznymi oraz do poprawy warunków i jakości życia ludzi. Działania pozwolą osiągnąć długofalowe korzyści środowiskowe, społeczne i ekonomiczne, prowadzące w efekcie do zwiększenia efektywności energetycznej, zmniejszenia emisji gazów cieplarnianych (głównie dwutlenku węgla) oraz wdrożenia nowych technologii niskoemisyjnych, zgodnie z zasadą rozwoju zrównoważonego. Przy realizacji części zadań mogą wystąpić uboczne, niekorzystne oddziaływania na środowisko. Inwestycje te mogą powodować lokalne, typowe oddziaływania w zakresie: naruszenia powierzchni ziemi, zakłócenia ruchu drogowego (oraz związane z tym: zwiększona emisja spalin i hałasu z ruchu pojazdów, pylenie z dróg, zmniejszenie bezpieczeństwa na drodze), wytwarzanie odpadów budowlanych oraz powstawanie nieużytecznych w danym miejscu mas ziemnych, emisja spalin i hałasu z maszyn budowlanych czy konieczność ewentualnej wycinki drzew i krzewów.

W Prognozie oddziaływania na środowisko wskazano, że zadania miękkie i nieinwestycyjne związane są z działaniami edukacyjnymi i promocyjnymi lub planowaniem, zarządzaniem i organizacją. Na etapie realizacji poszczególnych działań miękkich i nieinwestycyjnych wyklucza się ryzyko negatywnego oddziaływania na środowisko. Plan Gospodarki Niskoemisyjnej dla Gminy Rybno zawiera ustalenia uwzględniające zasady i standardy zrównoważonego rozwoju.

## MATERIAŁY ŹRÓDŁOWE I POMOCNICZE

### Akty prawne

Rozporządzenie Ministra Środowiska z dnia 15 października 2013 r. w sprawie dopuszczalnych poziomów hałasu w środowisku (tekst jedn.: Dz. U. 2014 poz.112),  
 Rozporządzenie Rady Ministrów z dnia 18 stycznia 2016 roku w sprawie przedsięwzięć mogących znacząco oddziaływać na środowisko (tekst jedn.: Dz. U.2016 poz.71),  
 Rozporządzenia Ministra Gospodarki z dnia 29 stycznia 2016 roku w sprawie rodzajów i ilości substancji niebezpiecznych, których znajdowanie się w zakładzie decyduje o zaliczeniu go do zakładu o zwiększonym ryzyku albo zakładu o dużym ryzyku wystąpienia poważnej awarii przemysłowej z późniejszymi zmianami (Dz.U.2016 poz.138),  
 Ustawa z dnia 21 marca 1985 r. o drogach publicznych (tekst jedn.: Dz. U. 2015 poz.460 z późn. zm.),  
 Ustawa z dnia 8 marca 1990 r. o samorządzie gminnym (tekst jedn.: Dz. U. 2016 poz. 446),  
 Ustawa z dnia 7 lipca 1994 r. Prawo budowlane (tekst jedn.: Dz. U. 2016 poz. 290),  
 Ustawa z dnia 10 kwietnia 1997 r. Prawo energetyczne (tekst jedn.: Dz. U. 2016 poz. 266),  
 Ustawa z dnia 27 kwietnia 2001 r. Prawo ochrony środowiska (tekst jedn.: Dz. U. 2016 poz. 672 z późn. zm.),  
 Ustawa z dnia 27 marca 2003 r. o planowaniu i zagospodarowaniu przestrzennym (tekst jedn.: Dz. U. 2016 poz. 778),  
 Ustawa z dnia 6 grudnia 2006 r. o zasadach prowadzenia polityki rozwoju (tekst jedn.: Dz. U. 2016 poz. 383),  
 Ustawa z dnia 3 października 2008 r. o udostępnieniu informacji o środowisku i jego ochronie, udziale społeczeństwa w ochronie środowiska oraz o ocenach oddziaływania na środowisko (tekst jedn.: Dz. U. 2016 poz. 353 z późn. zm.),  
 Ustawa z dnia 21 listopada 2008 r. o wspieraniu termomodernizacji i remontów (tekst jedn.: Dz. U. 2016 poz. 615),  
 Ustawa z dnia 15 kwietnia 2011 r. o efektywności energetycznej (tekst jedn.: Dz. U. 2016 poz. 831 z późn. zm.),  
 Ustawa z dnia 20 lutego 2015 r. o odnawialnych źródłach energii (Dz. U. 2015 poz. 478 z późn. zm.).

### Dokumenty i publikacje

*Budowa gospodarki niskoemisyjnej: Podręcznik dla regionów europejskich*, 2011, wyd. Regionalne Centrum Ekologiczne na Europę Środkową i Wschodnią,  
*Climate Change 2014. Impacts, Adaptation, and Vulnerability.*, 2014, IPCC,  
*Energia ze źródeł odnawialnych w 2013 r.*, 2014, Główny Urząd Statystyczny, Warszawa,  
*Europa 2020 Strategia na rzecz inteligentnego i zrównoważonego rozwoju sprzyjającemu włączeniu społecznemu*, 2010, Komisja Europejska, Bruksela,  
*Krajowy plan działania w zakresie energii ze źródeł odnawialnych*, 2010, Ministerstwo Gospodarki, Warszawa,  
*Krajowy plan działań dotyczący efektywności energetycznej*, 2014, Ministerstwo Gospodarki, Warszawa,  
*Koncepcja Przestrzennego Zagospodarowania Kraju 2030*, 2011, Ministerstwo Rozwoju Regionalnego, Warszawa,  
*OZE Odnawialne źródła energii. Materiał wspierający realizację programu „Odnawialne Źródła Energii”*, 2013, Ekspert-Stir Koszalin, Wyższa Szkoła Infrastruktury i Zarządzania w Warszawie, Materiał współfinansowany ze środków Unii Europejskiej w ramach Europejskiego Funduszu Społecznego,  
*Plan zagospodarowania przestrzennego województwa warmińsko-mazurskiego*, 2015r., Olsztyn (dokument przyjęty Uchwałą Sejmiku Województwa Warmińsko-Mazurskiego Nr VII/164/15 z dnia 27 maja 2015 r.),  
*Planowanie energetyczne w miastach i gminach. Wspólna Metodologia*, 2010, Centrum Efektywności Energetycznej EnEffect,  
*Polityka ekologiczna państwa w latach 2009-2012 z perspektywą do roku 2016*, 2009, Ministerstwo Środowiska, Warszawa,  
*Polityka Energetyczna Polski do 2030 roku*, 2009, Ministerstwo Gospodarki, Warszawa,  
*Polityka klimatyczna Polski – wyzwaniem XXI wieku*, 2009, Instytut na rzecz Ekorozwoju,  
*Poradnik. Jak opracować plan działań na rzecz zrównoważonej energii (SEAP)?*, 2010, Stowarzyszenie Gmin Polska Sieć „Energie Cities”, Kraków,  
*Prognoza ludności na lata 2014-2050*, 2014, Główny Urząd Statystyczny, Warszawa,  
*Program ochrony powietrza dla strefy warmińsko-mazurskiej ze względu na przekroczenie poziomu dopuszczalnego dla pyłu PM10 i poziomu docelowego benzo(a)pirenu zawartego w pyłe PM10 wraz z Planem działań krótkoterminowych ze względu na ryzyko wystąpienia przekroczenia poziomu dopuszczalnego dla pyłu zawieszonego PM10*, 2014r., Olsztyn (przyjęty Uchwałą Nr IV/96/15 Sejmiku Województwa Warmińsko-Mazurskiego z dnia 16 lutego 2015r.),  
*Program Ochrony Środowiska Gminy Rybno na lata 2012-2016 z perspektywą do roku 2018* (Uchwała Nr XXXII/27/13 Rady Gminy Rybno z dnia 26 czerwca 2013 r.),  
*Projekt założeń do planu zaopatrzenia w ciepło, energię elektryczną i paliwa gazowe dla Gminy Rybno* (Uchwała Nr XLVIII/61/14 Rady Gminy Rybno z dnia 7 listopada 2014 r.),  
*Strategia Bezpieczeństwo Energetyczne i Środowisko – perspektywa 2020 r.*, 2014 Ministerstwo Gospodarki, Ministerstwo Środowiska, Warszawa,  
*Strategia Rozwoju Kraju 2020*, 2011, Ministerstwo Rozwoju Regionalnego, Warszawa,  
*Strategia rozwoju społeczno-gospodarczego województwa warmińsko-mazurskiego do roku 2025*, 2013r., Olsztyn (przyjęta Uchwałą Nr XXVIII/553/13 Sejmiku Województwa Warmińsko-Mazurskiego z dnia 25 czerwca 2013r.),  
*Strategiczny plan adaptacji dla sektorów i obszarów wrażliwych na zmiany klimatu do roku 2020 z perspektywą do roku 2030*, 2012, Ministerstwo Środowiska, Warszawa,  
*Studium Uwarunkowań i Kierunków Zagospodarowania Przestrzennego Gminy Rybno* (Uchwała Nr XXIX/11/13 Rady Gminy Rybno z dnia 28 lutego 2013 r.),  
*Szczegółowe zalecenia dotyczące struktury planu gospodarki niskoemisyjnej*, Załącznik 9 do Konkursu nr 2/POIiŚ/9.3/2013 ogłoszonego przez Narodowy Fundusz Ochrony Środowiska i Gospodarki Wodnej,  
*Transformacja w kierunku gospodarki niskoemisyjnej w Polsce*, 2011, Międzynarodowy Bank Odbudowy i Rozwoju ,  
*Wieloletnia Prognoza Finansowa Gminy Rybno*,  
*Narodowy Program Rozwoju Gospodarki Niskoemisyjnej*, projekt 2015, Ministerstwo Gospodarki, Ministerstwo Środowiska, Warszawa,  
*Zielona energia*, 2011, Instytut na rzecz Ekorozwoju przy współpracy Instytutu Energii Odnawialnej.



**Źródła literaturowe**

- Bergier T., Kronenberg J. (red.), *Zrównoważony rozwój – Zastosowania*, 2010, Wyd. Fundacja Sendzimira, Wrocław,
- Czarnecka H. (red), *Atlas podziału hydrograficznego Polski*, wyd. IMGW, Warszawa,
- Kleczkowski A.S. (red), *Atlas głównych zbiorników wód podziemnych (GZWP) w Polsce wymagających szczególnej ochrony*, wyd. AGH, Kraków,
- Jakusik E, Wibig J. (red), 2012, Warunki klimatyczne i oceanograficzne w Polsce i na Bałtyku południowym – spodziewane zmiany i wytyczne do opracowania strategii adaptacyjnych w gospodarce krajowej, wyd. IMGW-PIG, Warszawa,
- Kondracki J., 1998, *Geografia regionalna Polski*, wyd. Wydawnictwo Naukowe PWN, Warszawa,
- Kuczyńska I, Lenart W., Strzelecka-Jarząb E. i in., 2014, *Niska Emisja (NE) czyli najpoważniejsze zagrożenie jakości powietrza w Polsce – Broszura 1 (w: „Nie dla Niskiej Emisji” czyli czy wiesz czym oddychasz?)*, wyd. PTH Technika, Gliwice,
- Lorenc H., *Klęski żywiołowe a bezpieczeństwo wewnętrzne kraju*, 2012, wyd. IMGW-PIG, Warszawa,
- Majewski W., Walczykiewicz T., *Zrównoważone gospodarowanie zasobami wodnymi oraz infrastrukturą hydrotechniczną w świetle prognozowanych zmian klimatycznych*, 2012, wyd. IMGW-PIG, Warszawa,
- Ośródko L., Ziemiański M. (red). *Zmiany klimatu a monitoring i prognozowanie stanu środowiska atmosferycznego*, 2012, wyd. IMGW-PIG, Warszawa,
- Przygodzki A., 2004, *Oszczędność energii elektrycznej [w: Termomodernizacja budynków dla poprawy jakości środowiska Norwisz J. (red)], Biblioteka Fundacji Poszanowania Energii, Gliwice,*
- Richling A., 1992, *Kompleksowa geografia fizyczna* wyd. Wydawnictwo Naukowe PWN, Warszawa,
- Robakiewicz M., 2002, *Termomodernizacja budynków i systemów grzewczych. Poradnik*. Biblioteka Poszanowania Energii. Warszawa,
- Trzeźniewski Ł., 2013, *Finansowanie energetycznych projektów innowacyjnych w zakresie efektywności energetycznej i odnawialnych źródeł energii*, Jelenia Góra,
- Węglarz A. (red), 2014, *Nowa misja – niższa emisja. Gospodarka niskoemisyjna w gminach*, Krajowe Stowarzyszenie Inicjatyw.

**Witryny internetowe**

- <http://www.cire.pl/>
- <http://ec.europa.eu>
- <http://europa.eu>
- <http://www.eur-lex.europa.eu>
- <http://natura2000.gdos.gov.pl/>
- <http://www.gdos.gov.pl/>
- <http://www.geoportal.gov.pl/>
- <http://www.gios.gov.pl/>
- <http://www.imgw.pl/klimat/>
- <http://www.ios.edu.pl/>
- <http://www.kzgw.gov.pl/>
- <http://www.mir.gov.pl/>
- <http://www.mg.gov.pl/>
- <http://www.mos.gov.pl/>
- <http://www.nfosigw.gov.pl/>
- <http://www.stat.gov.pl>