

**UCHWAŁA NR XVI/113/2019  
RADY GMINY RYBNO**

z dnia 11 grudnia 2019 r.

**w sprawie przyjęcia „Programu usuwania wyrobów zawierających azbest z terenu gminy Rybno na lata 2019 – 2032” wraz z inwentaryzacją wyrobów zawierających azbest**

Na podstawie art. 18 ust. 2 pkt. 15 ustawy z dnia 8 marca 1990r. o samorządzie gminnym (Dz. U. z 2019r. poz. 506 z późn. zm.) oraz art. 17 i art. 18 ust. 1 ustawy z dnia 27 kwietnia 2001r. – Prawo ochrony środowiska (Dz. U. z 2019r. poz. 1936 z późn. zm.), Rada Gminy Rybno uchwala, co następuje:

**§ 1.** Przyjmuje się „Program usuwania wyrobów zawierających azbest z terenu gminy Rybno na lata 2019 – 2032 w brzmieniu określonym w załączniku do niniejszej uchwały.

**§ 2.** Traci moc uchwała Nr XVI/63/11 Rady Gminy Rybno z dnia 30.12.2011r. w sprawie przyjęcia Programu usuwania wyrobów zawierających azbest z terenu gminy Rybno, zmieniona uchwałą Nr XIX/13/12 Rady Gminy Rybno z dnia 29.03.2012r. w sprawie zmiany uchwały w sprawie przyjęcia Programu usuwania wyrobów zawierających azbest z terenu gminy Rybno.

**§ 3.** Wykonanie uchwały powierza się Wójtowi Gminy Rybno.

**§ 4.** Uchwała wchodzi w życie z dniem podjęcia.

Przewodniczący Rady Gminy

  
**Piotr Kornatowski**

## Uzasadnienie


W dniu 14 lipca 2009r. Rada Ministrów przyjęła „Program Oczyszczania Kraju z Azbestu na lata 2009 – 2032”. Główne cele Programu to usunięcie i unieszkodliwienie wyrobów zawierających azbest, minimalizacja negatywnych skutków zdrowotnych spowodowanych obecnością azbestu na terytorium kraju oraz likwidacja szkodliwego oddziaływania azbestu na środowisko. Cele Programu będą realizowane sukcesywnie aż do roku 2032, w którym zakładane jest oczyszczenie kraju z azbestu. Zadania przewidziane w Programie są realizowane na trzech szczeblach: centralnym, wojewódzkim i lokalnym (samorząd powiatowy i samorząd gminny). Do zadań samorządu gminnego należy współpraca z marszałkiem województwa w zakresie inwentaryzacji wyrobów zawierających azbest. W celu realizacji w/w celów w 2011 roku został opracowany „Program usuwania wyrobów zawierających azbest dla Gminy Rybno”. Dokument ten w sposób przejrzysty ujmował zagadnienia ściśle związane z realizacją nałożonych na gminę obowiązków. Wskazywał m.in. cele i zadania, a także ramy prawne w odniesieniu do zagadnień gospodarowania azbestem. Program wskazywał ponadto aktualny stan w zakresie wyrobów zawierających azbest na terenie Gminy Rybno oraz określał harmonogram realizacji programu. W okresie od 2012 do 2018 roku włącznie Gmina Rybno regularnie pozyskiwała środki finansowe na realizację ww. programu m.in. z Wojewódzkiego Funduszu Ochrony Środowiska i Gospodarki Wodnej w Olsztynie. Dzięki temu w latach 2012 -2018 z terenu Gminy usunięto łącznie około 320 ton niebezpiecznych odpadów. Z uwagi na powyższe w roku 2019 powstała konieczność zaktualizowania posiadanych dokumentów. W związku z ww. zmianami zaszła potrzeba aktualizacji ww. programu wraz z aktualizacją inwentaryzacji wyrobów zawierających azbest. Na czynności te gmina Rybno w 2019 roku pozyskała dotację w wysokości 8.300 zł z Ministerstwa Technologii i Przedsiębiorczości. Aktualny program wraz z aktualizacją inwentaryzacji wyrobów zawierających azbest pozwalają ubiegać się Gminie Rybno o dofinansowanie działań związanych z demontażem, transportem i unieszkodliwianiem wyrobów zawierających azbest.

Wójt Gminy Rybno pismem z dnia 12.06.2019r. wnioskował o odstąpienie od konieczności przeprowadzenia strategicznej oceny oddziaływania na środowisko do Regionalnego Dyrektora Ochrony Środowiska w Olsztynie oraz Państwowego Wojewódzkiego Inspektora Sanitarnego w Olsztynie. Obie instytucje nie stwierdziły konieczności przeprowadzenia strategicznej oceny oddziaływania na środowisko odpowiednio pismami znak: WOOS.411.70.2019.AD z dnia 09.07.2019r. oraz znak: ZNS.9022.4.60.2019.AZ z dnia 28.10.2019r. Projekt ww. programu został również skierowany do konsultacji społecznych zgodnie z art. 39 ust. 1 ustawy z dnia 3 października 2008r. o udostępnianiu informacji o środowisku i jego ochronie, udziale społeczeństwa w ochronie środowiska oraz o ocenach oddziaływania na środowisko (Dz. U. z 2018r. poz. 2081 z późn. zm.). W ciągu ustawowego terminu 21 dni nie wpłynęły żadne uwagi do projektu przedmiotowego Programu.

Biorąc pod uwagę powyższe, zasadne jest podjęcie niniejszej uchwały.

Przewodniczący Rady Gminy

  
Piotr Kornatowski



## **Programu usuwania wyrobów zawierających azbest dla Gminy Rybno na lata 2019-2032**

**Wykonawca:  
Zakład Analiz Środowiskowych**



**RYBNO 2019**

**Wykonawca:**  
**Zakład Analiz Środowiskowych Eko-precyzja**  
43-450 Ustroń ul. Sikorskiego 10  
tel. +48 512 110 314; fax (33) 487 63 98  
biuro@eko-precyzja.eu



## Spis treści

1. Wstęp.....	5
1.1. Cel i zakres opracowania .....	5
2. Charakterystyka gminy .....	6
2.1. Położenie .....	6
2.2. Demografia .....	7
2.3. Warunki klimatyczne.....	9
2.4. Budowa geologiczna .....	9
2.5. Środowisko przyrodnicze.....	10
3. Wiadomości ogólne o azbeście .....	19
3.1. Budowa i rodzaje azbestu .....	19
3.2. Właściwości i zastosowanie azbestu.....	20
3.3. Źródła narażenia na działanie azbestu.....	21
3.4. Wpływ azbestu na organizm człowieka.....	22
4. Postępowanie z materiałami zawierającymi azbest .....	23
4.1. Obowiązki i postępowanie właścicieli/zarządców przy użytkowaniu obiektów/terenów z wyrobami zawierającymi azbest .....	23
4.2. Obowiązki i postępowanie właścicieli/zarządców, przy usuwaniu wyrobów zawierających azbest z obiektów lub terenów .....	24
4.3. Obowiązki podmiotów gospodarczych zajmujących się usuwaniem materiałów zawierających azbest, postępowanie przy pracach przygotowawczych do usuwania wyrobów zawierających azbest .....	27
4.4. Zbieranie i transport odpadów zawierających azbest .....	31
4.5. Unieszkodliwianie odpadów zawierających azbest .....	33
4.6. Rejestr wyrobów zawierających azbest.....	34
5. Gospodarowanie wyrobami i odpadami zawierającymi azbest .....	35
5.1. Wyroby zawierające azbest.....	35
5.2. Sposób unieszkodliwiania wyrobów zawierających azbest.....	35
5.3. Harmonogram realizacji <i>Programu</i> .....	36
6. Koszty realizacji <i>Programu</i> .....	38
6.1. Koszty usunięcia wszystkich materiałów zawierających azbest .....	38
7. Możliwości pozyskania środków finansowych na działania związane z usuwaniem azbestu .....	39
7.1. Narodowy Fundusz Ochrony Środowiska i Gospodarki Wodnej.....	39
7.2. Wojewódzki Fundusz Ochrony Środowiska i Gospodarki Wodnej .....	39
7.3. Ministerstwo Inwestycji i Rozwoju .....	40
8. Monitoring realizacji <i>Programu</i> .....	40
9. Streszczenie .....	41
10. Materiały źródłowe.....	41
ZAŁĄCZNIK NR 1 - INFORMACJA O WYROBACH ZAWIERAJĄCYCH AZBEST .....	42

Programu usuwania wyrobów zawierających azbest dla Gminy Rybno na lata 2019-2032

Spis tabel.....	46
Spis rysunków.....	46

## 1. Wstęp

W wyniku przyjęcia przez Sejm Rzeczypospolitej Polskiej Rezolucji z dnia 19 czerwca 1997 r. w sprawie programu wycofywania azbestu z gospodarki (M.P. Nr 38, poz. 373), powstał *Program usuwania azbestu i wyrobów zawierających azbest stosowanych na terytorium Polski*, który został przyjęty w 2002 roku. W lipcu roku 2009 powstał *Program Oczyszczania Kraju z Azbestu na lata 2009-2032*. Nowy program utrzymuje cele poprzedniego, tj.:

- usunięcie i unieszkodliwienie wyrobów zawierających azbest,
- minimalizacja negatywnych skutków zdrowotnych spowodowanych obecnością azbestu na terytorium kraju,
- likwidacja szkodliwego oddziaływania azbestu na środowisko.

*Program Oczyszczania Kraju z Azbestu na lata 2009-2032* określa także nowe zadania niezbędne do oczyszczenia kraju z azbestu w okresie 23 lat, wynikające ze zmian gospodarczych i społecznych, jakie nastąpiły m.in. w związku ze wstąpieniem Polski do Unii Europejskiej. Realizacja niniejszego *Programu* wpłynie przede wszystkim na poprawę warunków ochrony zdrowia i życia mieszkańców Gminy Rybno. Poniżej przedstawiono oczekiwane efekty społeczne, ekologiczne oraz ekonomiczne, które wynikają z realizacji niniejszego *Programu*.

### Efekty społeczne:

1. Poprawa ochrony zdrowia mieszkańców,
2. Ograniczenie śmiertelności w wyniku chorób azbestozależnych,
3. Wydłużenie okresu użytkowania obiektów budowlanych,
4. Poprawa estetyki budynków budowlanych,
5. Wzrost atrakcyjności terenów dla inwestorów.

### Efekty ekologiczne:

1. Ograniczanie lub eliminacja narażenia środowiska na azbest.

### Efekty ekonomiczne:

1. Wzrost wartości nieruchomości.
2. Wzrost obrotów na rynku nieruchomości, co w konsekwencji przekłada się na dochody własne gminy.
3. Wzrost inwestycji.
4. Obniżenie kosztów leczenia chorób azbestozależnych.

## 1.1. Cel i zakres opracowania

Zgodnie z *Programem Oczyszczania Kraju z Azbestu na lata 2009-2032*, celem niniejszego *Programu* jest usunięcie i unieszkodliwienie wyrobów zawierających azbest z terenu gminy do 2032 roku, minimalizacja negatywnych skutków zdrowotnych powodowanych kontaktem z włóknami azbestu na terenie gminy, likwidacja szkodliwego oddziaływania azbestu na środowisko w gminie.

Niniejszy *Program* zawiera:

- charakterystykę Gminy Rybno,
- ogólne informacje dotyczące właściwości azbestu,

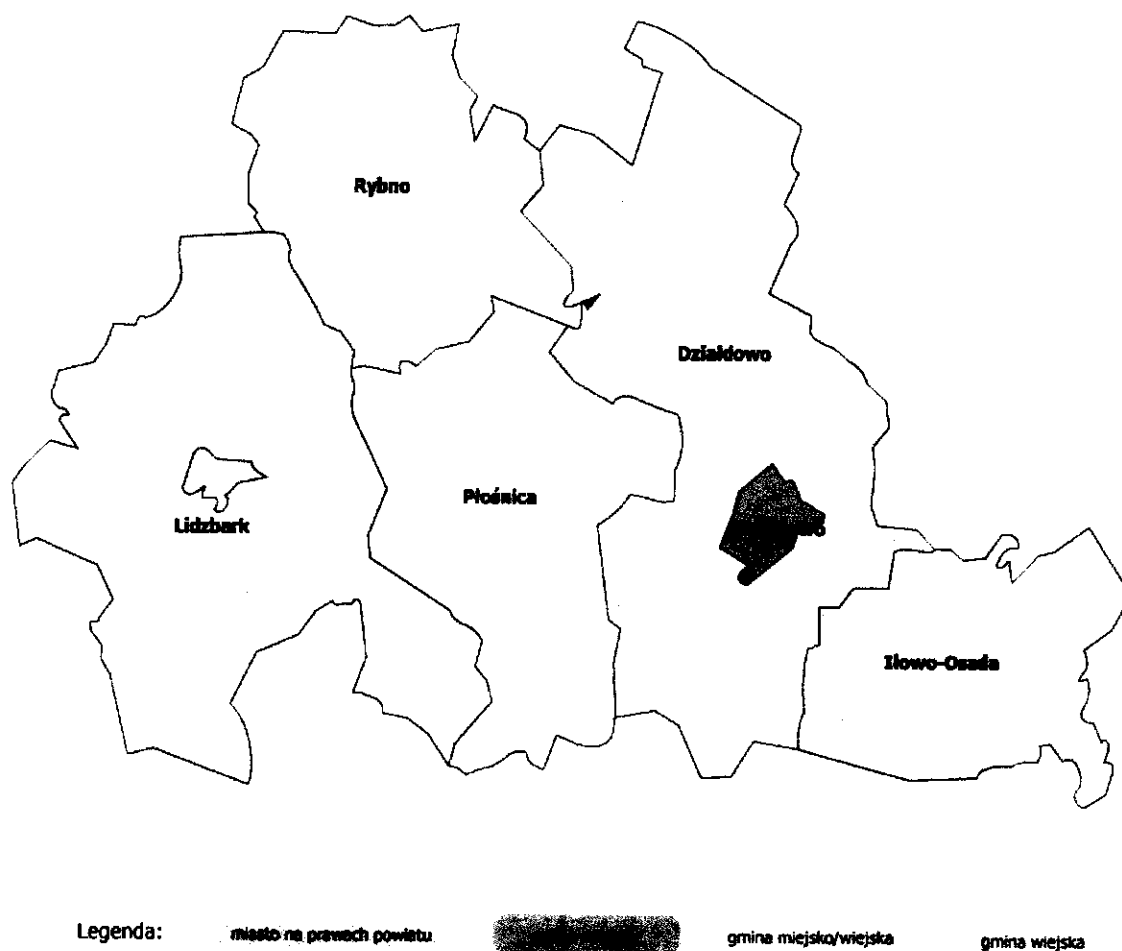
- informacje o sposobach postępowania z wyrobami zawierającymi azbest,
- aktualną sytuację dotyczącą sposobu gospodarowania wyrobami zawierającymi azbest na terenie Gminy Rybno,
- harmonogram realizacji Programu,
- finansowe aspekty realizacji Programu.

Zapisy niniejszego Programu są zgodne z założeniami Programu Oczyszczania Kraju z Azbestu na lata 2009-2032.

## 2. Charakterystyka gminy

### 2.1. Położenie

Gmina Rybno jest gminą wiejską położoną w południowej części województwa warmińsko-mazurskiego, w powiecie działdowskim. Gmina Rybno od zachodu graniczy z Gminą Grodziczno, od południa z gminami Lidzbark i Płońnica, od północy z gminami Lubawa oraz Dąbrówno natomiast od wschodu z Gminą Działdowo.



źródło: <http://administracja.mswia.gov.pl>

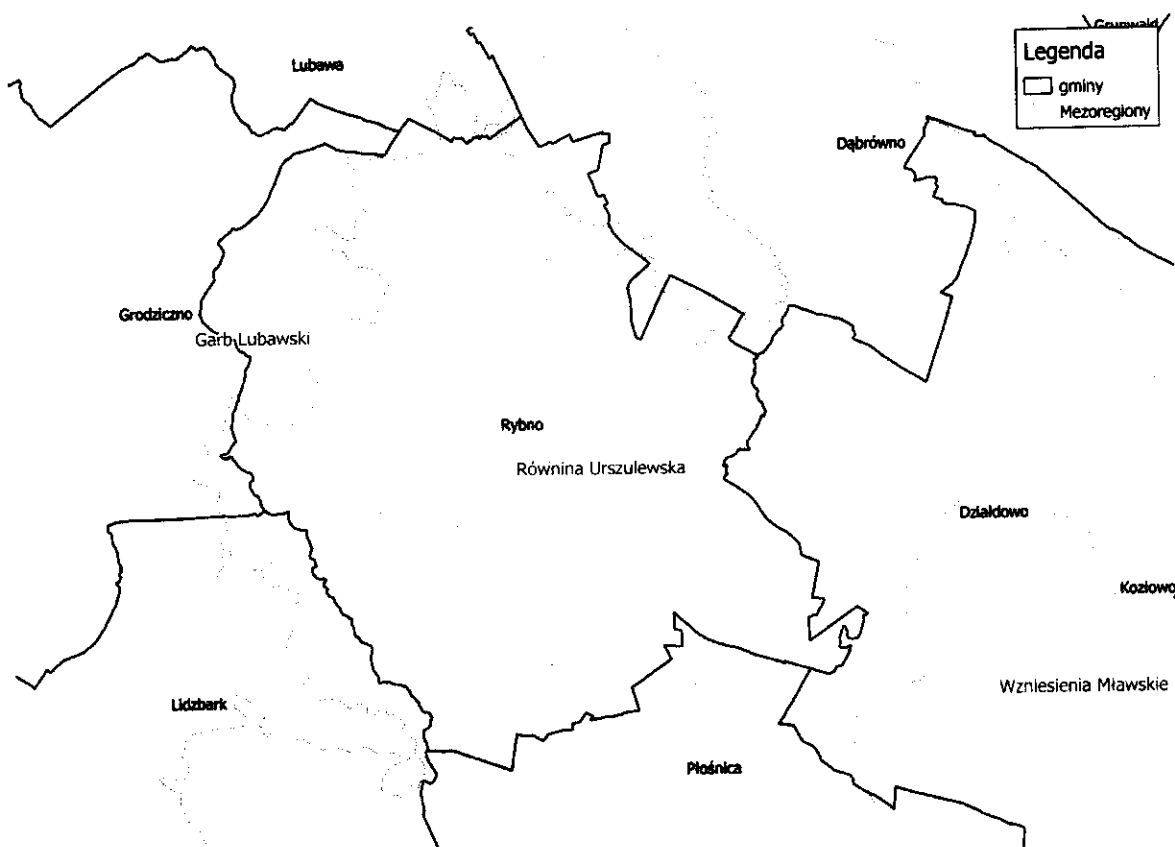
Rysunek 1. Usytuowanie Gminy Rybno na tle powiatu działdowskiego.



Zgodnie z podziałem fizyko-geograficznym Polski Gmina Rybno leży w obrębie następujących jednostek<sup>1</sup>:

Megaregion Pozaalpejska Europa Środkowa:

- Prowincja Niż Środkowoeuropejski:
  - Podprowincja Pojezierza Południowobałtyckie:
    - Makroregion Pojezierze Chełmińsko-Dobrzyńskie:
      - Mezuregion Równina Urszulewska:
      - Mezuregion Garb Lubawski.



źródło: opracowanie własne na podstawie danych udostępnianych przez GDOŚ

**Rysunek 2. Położenie Gminy Rybno na tle podziału fizyko-geograficznego Polski.**

## 2.2. Demografia

Zgodnie z informacjami Głównego Urzędu Statystycznego w 2018 roku Gminę Rybno zamieszkiwało 7 223 mieszkańców, z czego 3 609 to mężczyźni a 3 614 kobiety. Informacje na temat demografii gminy zebrano w tabeli poniżej.

<sup>1</sup> Physico-geographical mesoregions of Poland: verification and adjustment of boundaries on the basis of contemporary spatial data.

**Tabela 1. Dane demograficzne (stan na 31.XII.2018 r.).**

Liczba ludności (ogółem)	osoba	7 223
Liczba mężczyzn	osoba	3 609
Liczba kobiet	osoba	3 614
Gęstość zaludnienia	ilość osób / km <sup>2</sup>	49
Ilość kobiet na 100 mężczyzn	osoba	100
W wieku przedprodukcyjnym	%	20,1
W wieku produkcyjnym	%	63,5
W wieku poprodukcyjnym	%	16,4

źródło: GUS.

Informacje na temat wielkości bezrobocia na terenie Gmina Rybno zestawione zostały w poniższej tabeli.

**Tabela 2. Bezrobocie (stan na 31.XII.2018r.).**

Ogółem	osoba	405
Mężczyźni	osoba	114
Kobiety	osoba	291
Ogółem	%	8,8
Mężczyźni	%	4,6
Kobiety	%	13,6

źródło: GUS.

## 2.3. Warunki klimatyczne<sup>2</sup>

Klimat gminy Rybno, podobnie jak klimat Polski, odznacza się dużą różnorodnością i zmiennością typów pogody. Związane jest to z przemieszczaniem się frontów atmosferycznych i częstą zmiennością mas powietrza. Z danych stacji meteorologicznej w Mławie wynika, że przeważają wiatry z kierunków: południowo - zachodniego (18,8%) i zachodniego (15,5%). Duży jest także udział wiatrów z kierunku południowo - wschodniego (14%). Najrzadziej wieją wiatry północno - wschodnie (5%) i północne (5,8%). Wiatry silne i porywiste występują najczęściej jesienią i zimą, a cisze zdarzają się najczęściej w sierpniu. Średnia roczna temperatura wynosi 6,9 °C, a długość okresu wegetacyjnego osiąga 205 dni. Roczna suma opadów waha się od 640 mm w części zachodniej do 740 mm w części północno - wschodniej. Parowanie terenowe wyliczone metodą Konstantinowa wynosi na terenie gminy średnio 485 mm w skali roku, przy czym średnia wartość dla półrocza letniego (V-X) wynosi 385 mm. Średnia roczna suma parowania z powierzchni wody wynosi 565 mm. Najwięcej dni pochmurnych występuje w grudniu, a najmniej we wrześniu. Generalnie zachmurzenie jest większe w okresie późnej jesieni i zimą, mniejsze w pozostałych porach roku. Na klimat lokalny ma wpływ rzeźba terenu. Obniżenia terenowe przyczyniają się do zalegania chłodnego, wilgotnego powietrza, dużych wahań dobowych temperatury, mniejszych prędkości wiatrów, występowania przymrozków wczesną jesienią. Topoklimat terenów wyniesionych jest na ogół bardziej sprzyjający pobytowi ludzi. Cechą ujemną jest narażenie na działanie silnych wiatrów w kulminacjach pagórków.

## 2.4. Budowa geologiczna<sup>3</sup>

Obszar gminy jest położony w obrębie Niecki Mazowieckiej, która wypełniona jest utworami kredy, trzeciorzędu i czwartorzędu. Grubość osadów lodowcowych jest zróżnicowana i dochodzi do 200 m. n.p.m. Obszar gminy jest zbudowany z osadów lodowcowych, wypełniających rozległą nieckę trzeciorzędową. Ukształtowanie powierzchni jest wynikiem lodowca oraz wód powstałych z jego roztopienia. Lodowiec posuwając się od północy niósł ze sobą różnoraki materiał: głazy narzutowe, żwir i piasek, którymi wypełniał napotykaną nierówność terenu, tworząc tak zwane moreny denne. W okresie cieplejszym, kiedy czoło lodowca zatrzymało się, a następnie cofało na północ, zgromadzony materiał pozostawał na miejscu, tworząc wzgórza i wały charakterystyczne dla moren czołowych.

Miąższość utworów czwartorzędowych jest zróżnicowana na terenie gminy, przez jej obszar z północnego – zachodu na południowy wschód) przechodzi depresja rozwinięta w utworach trzeciorzędowych. Utwory trzeciorzędowe występują w postaci utworów oligoceńskich, miocenijskich i pliocenijskich: utwory oligoceńskie - piaski drobnoziarniste, mułki i ily; utwory miocenijskie - ily i mułki z wkładkami piasków i piaskowców; osady pliocenijskie stanowią powierzchnię podczwartorzędową. Utwory czwartorzędowe występujące na terenie gminy przypowierzchniowo to: utwory plejstocenijskie: utwory lodowcowe zlodowacenia bałtyckiego wykształcone w postaci piasków, pospółek i żwirów z wkładkami gliny; utwory wodnolodowcowe zlodowacenia bałtyckiego wykształcone w postaci piasków grubych, średnich i żwirów o zmiennej miąższości. Utwory holocenijskie: utwory rzeczne i bagienne, występujące w dnach dolin rzecznych i obniżeniach, reprezentowane przez torfy, namuły rzeczne, piaski drobne i średnie z domieszką części organicznych.

<sup>2</sup> Prognoza Oddziaływania na Środowisko do Projektu Zmiany Części Studium Uwarunkowań i Kierunków Zagospodarowania Przestrzennego Gminy Rybno w Obrębie Geodezyjnym Żabiny

<sup>3</sup> Prognoza Oddziaływania na Środowisko do Projektu Zmiany Części Studium Uwarunkowań i Kierunków Zagospodarowania Przestrzennego Gminy Rybno w Obrębie Geodezyjnym Żabiny

## 2.5. Środowisko przyrodnicze<sup>4</sup>

Na terenie Gminy Rybno występują następujące formy ochrony przyrody:

- Obszar Natura 2000,
- Park Krajobrazowy,
- Rezerваты przyrody,
- Obszary Chronionego Krajobrazu,
- Użytek ekologiczny,
- Pomniki przyrody.

### Obszary Natura 2000<sup>5</sup>

**Nazwa obszaru:** Ostoja Welska

**Kod obszaru:** PLH280014

**Powierzchnia:** 3 384,37 ha

**Forma ochrony w ramach sieci Natura 2000:**

obszar specjalnej ochrony siedlisk(Dyrektywa Siedliskowa)

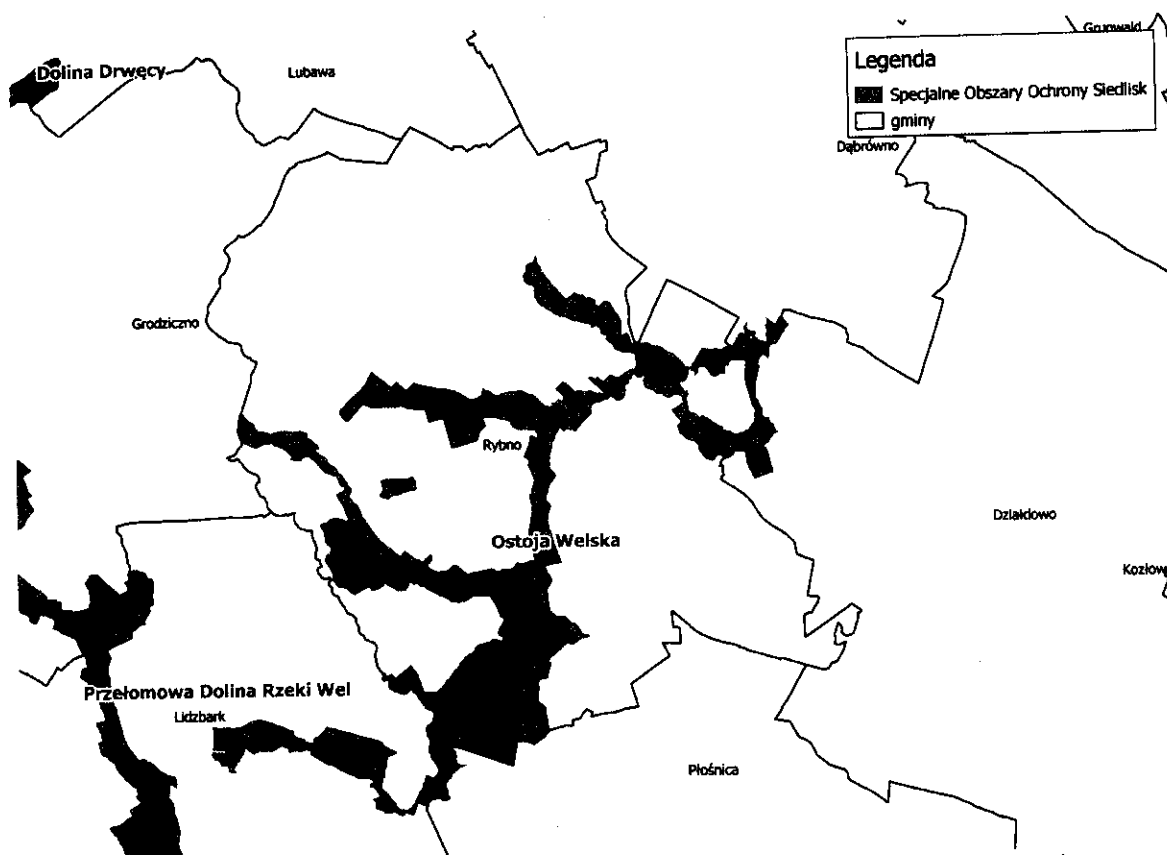
#### **Opis:**

Ostoja obejmuje odcinek rzeki Wel i jej doliny (włącznie z Torfowiskiem Kopaniarzy), wraz z przyległymi do niej obszarami bagiennymi tzw. Ostoje Koszelewskie, Zompy Jeglijskie i jezioro Neliwa wraz z otoczeniem. W znacznej części są to tereny, na których zarzucono użytkowanie. Rzeka meandrując, płynie przez częściowo przesuszone torfowiska, w dużej części porośnięte lasem i zaroślami. Pośród lasów występują większe płaty podmokłych łąk (Cirsio-Polygonetum) oraz alkalicznych torfowisk niskich (Caricion lasiocarpae, m.in. Menyantho sphagnetum teretis), mechowisk i szuwarów wielkoturzycowych. Ostoje Koszelewskie to kompleks przyrodniczy suchych i podmokłych lasów, łąk, częściowo osuszonych mokradeł i nieużytków oraz stawów rybnych i torfowisk z zespołem kilkudziesięciu różnej wielkości zbiorników pozostałych po eksploatacji torfu. Zompy Jeglijskie to obszar mokradeł obejmujący torfowiska niskie i przejściowe (Rhynchosporion albae) z licznymi zarastającymi potołowymi zbiornikami wodnymi, wilgotne łąki oraz zespoły zarośli łozowych i młodego olsu (Alnetae glutinosae) oraz lasów brzoźowych. Jezioro Neliwa jest płytkim (maksymalna głębokość 1,5 m) naturalnym jeziorem eutroficznym z podwodnymi łąkami ramienic, otoczonym szerokim pasem szuwarów i zarośli. Od południa jezioro graniczy z lasem, zaś na zachód od niego ciągną się podmokłe łąki.

Łącznie stwierdzono 14 typów siedlisk z Załącznika I Dyrektywy Rady 92/43/EWG oraz 14 gatunków z Załącznika II. Unikatowo wykształcone torfowisko alkaliczne (siedlisko 7230) w dolinie rzeki Wel k. Kopaniarzy stanowi ewenement na skalę krajową. Liczne populacje rzadkich, typowych dla mechowisk gatunków roślin, m.in. Saxifraga hirculus, jedyna tak liczna w regionie oraz Liparis loeselii. Znajdują się tu stanowiska reliktywne polodowcowe: Betula humilis, Polemonium coeruleum i Viola epipsila. Oczka wodne Ostoi Koszelewskiej i stawy rybne przy rzece Wel są istotnym miejscem rozrodu kumaka nizinnego Bombina bombina. Sama rzeka Wel łącząca poszczególne fragmenty obszaru jest ważnym biotopem ichtiofauny oraz ssaków: wydry i bobra.

<sup>4</sup> www.crfop.gdos.gov.pl

<sup>5</sup> Źródło: www.natura2000.gdos.gov.pl



źródło: opracowanie własne na podstawie materiałów udostępnianych przez GDOŚ.  
Rysunek 3. Obszar siedliskowy Natura 2000 „Ostoja Welska” na tle Gminy Rybno

## **Parki Krajobrazowe**

### **Welski Park Krajobrazowy<sup>6</sup>**

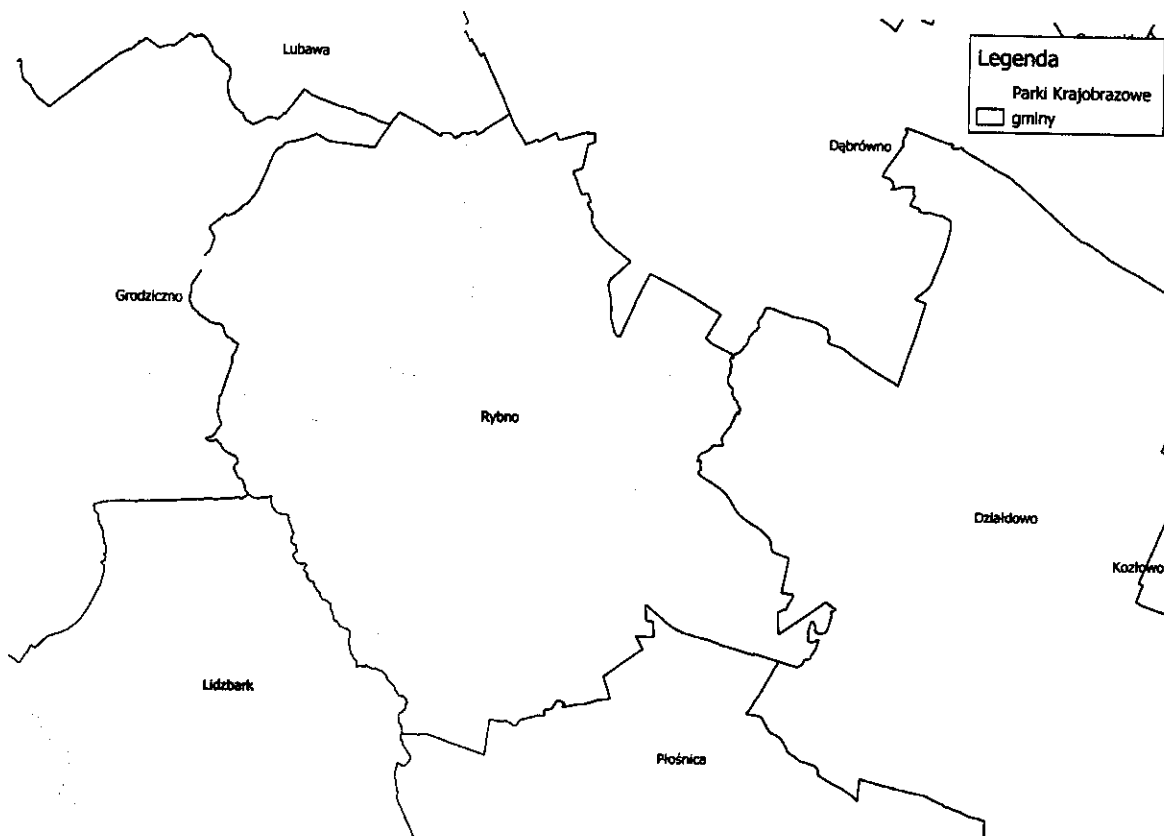
Welski Park Krajobrazowy utworzony został w 1995 roku dla ochrony krajobrazu i przyrody środkowego odcinka doliny rzeki Wel. Obszar Welskiego Parku Krajobrazowego zawiera również jeziora przez które przepływa rzeka, a także towarzyszące jej kompleksy leśne i pola uprawne. Teren wyróżnia się urozmaiconą, polodowcową rzeźbą terenu, z malowniczymi wzgórzami morenowymi, pomiędzy którymi silnie meandruje rzeka Wel. Jej dolina stanowi najbardziej atrakcyjnym elementem krajobrazu.

Powierzchnia Welskiego Parku Krajobrazowego to 20 444 ha oraz 3895 ha otuliny. Welski PK położony jest na południowo-zachodnim skraju województwa warmińsko-mazurskiego, na terenie dwóch powiatów: działdowskiego i nowomiejskiego. Park znajduje się w granicach następujących gmin: Grodziczno (powiat nowomiejski) oraz Rybno, Rybno i Płońnica (powiat działdowski). Zgodnie z podziałem fizycznogeograficznym Polski (wg J. Kondrackiego) Welski Park Krajobrazowy leży w mezoregionach Garbu Lubawskiego i Równiny Urszulewskiej.

Obszar Welskiego Parku Krajobrazowego leży w zlewni największego lewobrzeżnego dopływu Drwęcy - rzeki Wel i wyróżnia się bogatą siecią hydrograficzną, która jest charakterystyczna dla młodoglacjalnych krajobrazów pojeziernych. Występują tu ciek

<sup>6</sup> parkikrajobrazowewarmiimazur.pl/dolne\_menu-o\_parku.html

naturalne – rzeki stałe i niewielkie strumienie, sztuczne – rowy melioracyjne, jeziora różnych typów i wielkości, zbiorniki sztuczne – stawy rybne i doły potorfowe, mokradła stałe i okresowe (torfowiska i trzęsawiska) oraz źródła. Do największych jezior Welskiego Parku Krajobrazowego zalicza się jez. Rumian, jez. Tarczyńskie i jez. Grądy.



źródło: opracowanie własne na podstawie materiałów udostępnianych przez GDOŚ.

**Rysunek 4. Welski Park Krajobrazowy na tle Gminy Rybno**

### **Rezerваты przyrody<sup>7</sup>**

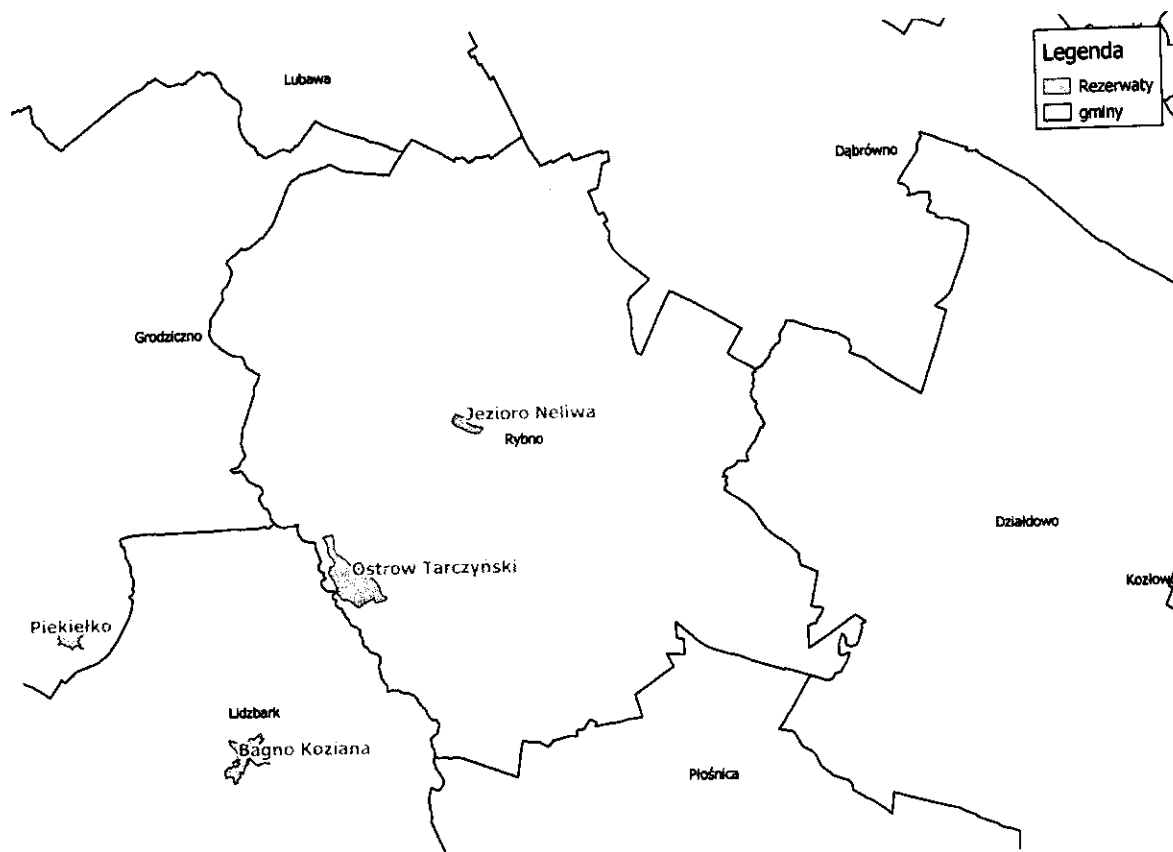
#### **Rezerwat Ostrów Tarczyński**

Rezerwat przyrody „Ostrów Tarczyński” jest rezerwatem faunistycznym o powierzchni 108,11 ha. Został on utworzony 15 lutego 1994 roku w celu zachowania ze względów naukowych, dydaktycznych i krajobrazowych urozmaiconego pod względem rzeźby terenu z mozaiką siedlisk i zespołów roślinnych oraz ostoi licznych gatunków ptaków.

#### **Rezerwat Jezioro Neliwa**

Rezerwat przyrody „Jezioro Neliwa” jest rezerwatem wodnym o powierzchni 16,5 ha. Został on utworzony 26 stycznia 2007 roku w celu zachowania i ochrony zanikającego eutroficznego jeziora oraz siedlisk chronionych i rzadkich gatunków roślin i zwierząt.

<sup>7</sup> [www.crfop.gdos.gov.pl](http://www.crfop.gdos.gov.pl)



źródło: opracowanie własne na podstawie materiałów udostępnianych przez GDOŚ.  
**Rysunek 5. Rezerwaty przyrody na tle Gminy Rybno.**

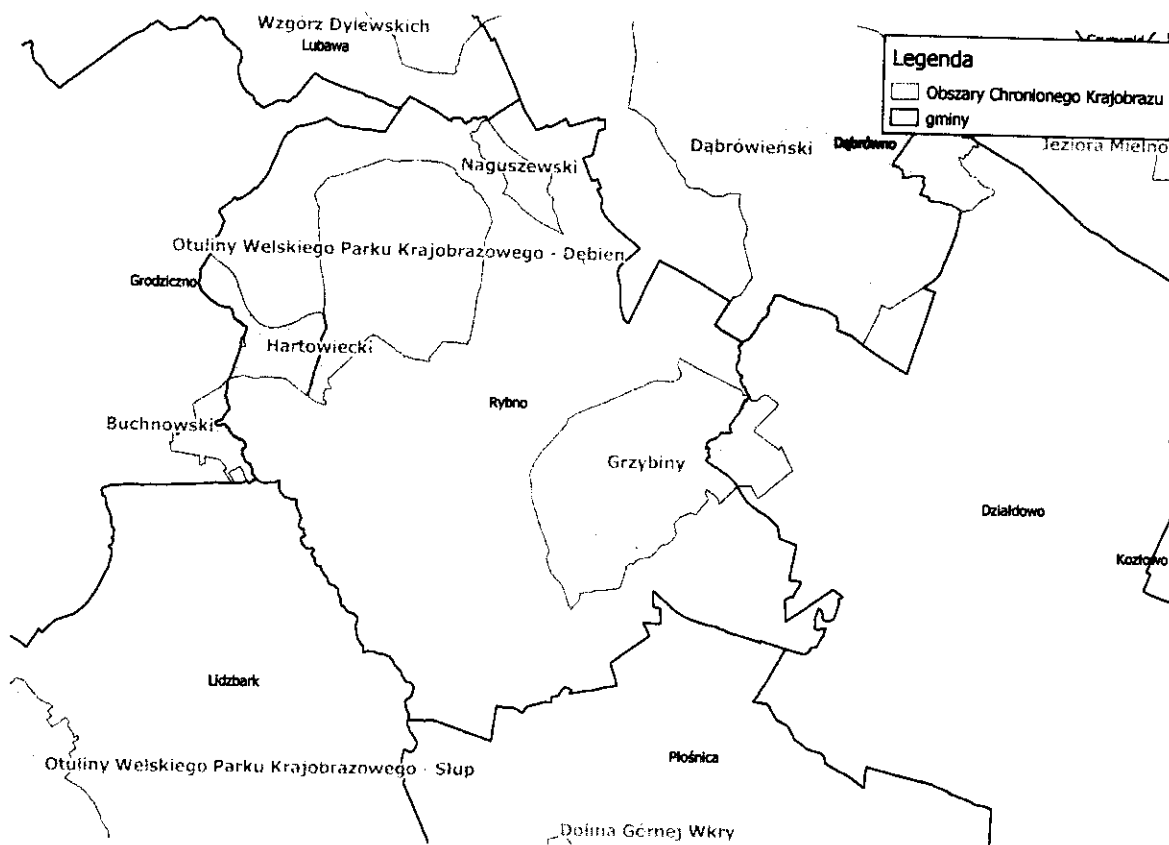
### **Obszary Chronionego Krajobrazu<sup>8</sup>**

Gminę Rybno obejmują swoim zasięgiem cztery Obszary Chronionego Krajobrazu:

- Obszar Chronionego Krajobrazu Grzybiny,
- Hartowiecki Obszar Chronionego Krajobrazu,
- Naguszewski Obszar Chronionego Krajobrazu,
- Obszar Chronionego Krajobrazu Otuliny Welskiego Parku Krajobrazowego – Dębień.

Ich lokalizację przedstawiono poniżej.

<sup>8</sup> [www.crfop.gdos.gov.pl](http://www.crfop.gdos.gov.pl)



źródło: opracowanie własne na podstawie materiałów udostępnianych przez GDOŚ.  
Rysunek 6. Obszary Chronionego Krajobrazu na tle Gminy Rybno.

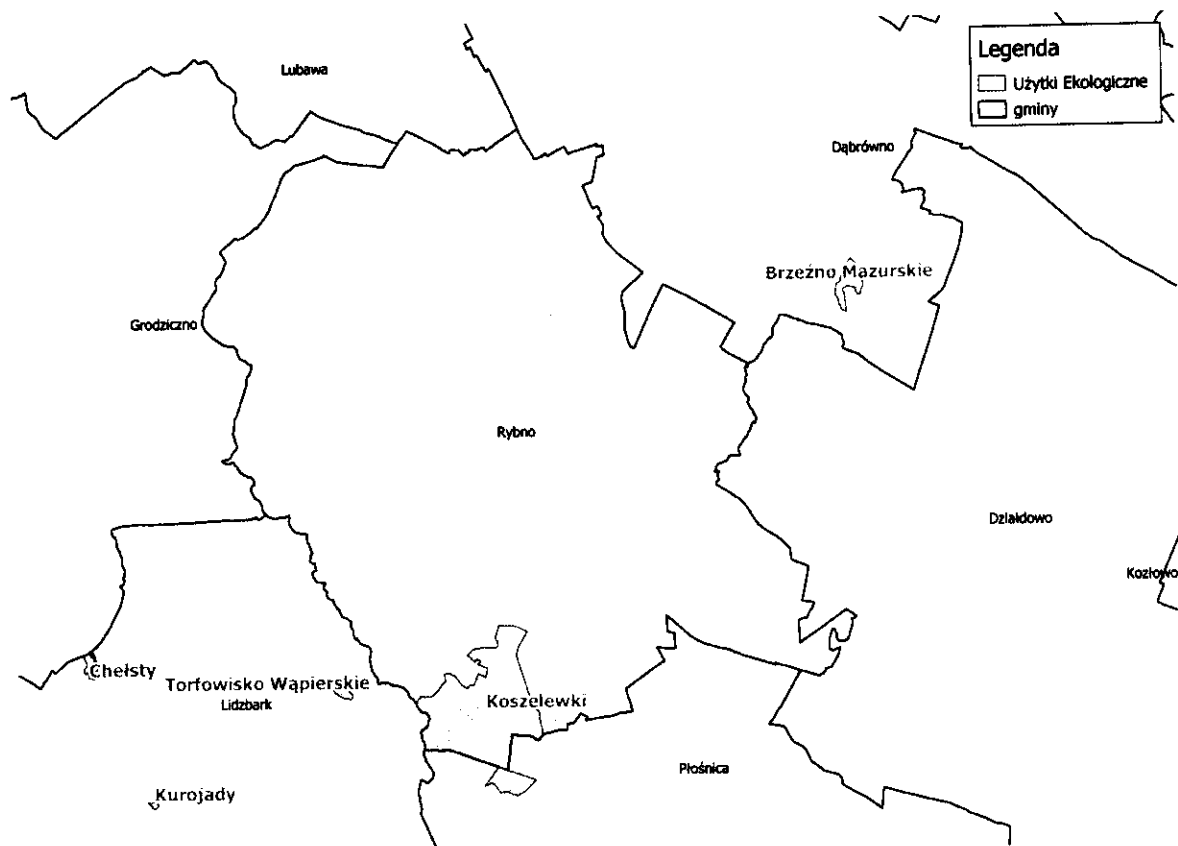
### **Użytki ekologiczne<sup>9</sup>**

#### **Użytek ekologiczny „Koszelewki”**

Użytek obejmuje obszar łąk na zmeliorowanych torfowiskach niskich z licznymi potorfiami w różnym stopniu zarastania, gdzie zachodzi wzajemne przenikanie się zbiorowisk roślinnych o charakterze torfowiskowym, licznie zasiedlanych przez ptaki.

<sup>9</sup> [www.crfop.gdos.gov.pl](http://www.crfop.gdos.gov.pl)





źródło: opracowanie własne na podstawie materiałów udostępnianych przez GDOŚ.  
**Rysunek 7. Użytek ekologiczny „Koszelewki” na tle Gminy Rybno.**

### **Pomniki przyrody**

Na terenie Gminy Rybno, zgodnie z danymi Centralnego Rejestru Form Ochrony Przyrody, występuje 20 pomników przyrody. Ich opis przedstawiono w tabeli poniżej.

Tabela 3. Pomniki przyrody Gminy Rybno.

1.	-	1977-01-01	teren parku wiejskiego w administracji ZHP i Zasadniczej Szkoły Rolniczej	Jednoobiektowy	-	drzewo	Klon jawor (Jawor) - Acer pseudoplatanus	22	107
2.	-	1977-01-01	teren parku wiejskiego w administracji ZHP i Zasadniczej Szkoły Rolniczej	Jednoobiektowy	-	drzewo	Dąb szypułkowy - Quercus robur	25	125
3.	-	1977-01-01	teren parku wiejskiego w administracji ZHP i Zasadniczej Szkoły Rolniczej	Jednoobiektowy	-	drzewo	Jesion wyniosły - Fraxinus excelsior	26	80
4.	-	1978-06-12	po prawej stronie szosy Rybno-Gronowo, w odległości 500 m; N-ctwo Lidzbark, L-ctwo Kostkowo, oddz. 72 u	Jednoobiektowy	-	drzewo	Sosna zwyczajna (Sosna pospolita) - Pinus sylvestris	30	88
5.	-	1978-06-12	przy drodze powiatowej nr 1274N Rybno-Gronowo, w sąsiedztwie leśniczówki; N-ctwo Lidzbark, L-ctwo Kostkowo	Wieloobiektowy	grupa 5 dębów (początkowo 6 dębów ale 1 zniesiono w 2012 r.)	drzewo	Dąb szypułkowy - Quercus robur	28	124
						drzewo	Dąb szypułkowy - Quercus robur	30	139
						drzewo	Dąb szypułkowy - Quercus robur	26	86
						drzewo	Dąb szypułkowy - Quercus robur	26	162
						drzewo	Dąb szypułkowy - Quercus robur	22	115
6.	-	1985-04-29	park, w odległości 40 m od ściany budynku mieszkalnego	Jednoobiektowy	od 1,5m w formie dwójki	drzewo	Klon pospolity (Klon zwyczajny) - Acer platanoides	23	152

Programu usuwania wyrobów zawierających azbest dla Gminy Rybno na lata 2019-2032

7.	-	1985-04-29	park, wśród drzew alejowych	Wieloobiektowy	Grupa 3 drzew - 2 lipy, 1 klon	drzewo	Klon pospolity (Klon zwyczajny) - Acer platanoides	24	170
						drzewo	Lipa drobnolistna - Tilia cordata	22	139
						drzewo	Lipa drobnolistna - Tilia cordata	21	138
8.	-	1985-04-29	park, rosnący na N-E granicy, w sąsiedztwie pól uprawnych	Jednoobiektowy		drzewo	Klon pospolity (Klon zwyczajny) - Acer platanoides	26	130
9.	-	1977-01-01	teren parku podworskiego	Jednoobiektowy	Grupa 2 lip, obecnie 1 lipa	drzewo	Lipa drobnolistna - Tilia cordata	23	120
10.	-	1977-01-01	teren parku podworskiego	Jednoobiektowy		drzewo	Jodła pospolita (Jodła biała) - Abies alba	32	89
11.	-	1977-01-01	teren parku podworskiego	Jednoobiektowy	od 2m drzewo w formie dwójki	drzewo	Lipa drobnolistna - Tilia cordata	26	114
12.	-	1977-01-01	przy drodze Rybno-Gronowo w rozwidleniu drogi do Kopaniarzy; N-ctwo Lidzbark, L-ctwo Olszewo, oddz. 77 D	Jednoobiektowy	-	drzewo	Sosna zwyczajna (Sosna pospolita) - Pinus sylvestris	28	75
13.	-	1977-01-01	ul. Lubawska 24, posesja prywatna	Jednoobiektowy	-	drzewo	Lipa drobnolistna - Tilia cordata	25	194
14.	-	1977-01-01	N-ctwo Lidzbark, L-ctwo Kostkowo, oddz. 81 i	Jednoobiektowy	-	drzewo	Jesion wyniosły - Fraxinus excelsior	25	109
15.	-	1977-01-01	przy Kościele Parafii Rzymsko-Katolickiej	Jednoobiektowy	-	drzewo	Lipa drobnolistna - Tilia cordata	28	96

Programu usuwania wyrobów zawierających azbest dla Gminy Rybno na lata 2019-2032

16.	-	1977-01-01	przy Kościele Parafii Rzymsko-Katolickiej	Jednoobiektowy	-	drzewo	Lipa drobnolistna - Tilia cordata	27	144
17.	Koszelewskie Dęby	2011-11-22	obręb Koszelewy	Wieloobiektowy	Grupa 4 dębów - 3 szypułkowe i 1 bezszypułkowy	drzewo	Dąb szypułkowy - Quercus robur	23	104
						drzewo	Dąb szypułkowy - Quercus robur	25	110
						drzewo	Dąb szypułkowy - Quercus robur	21	107
						drzewo	Dąb szypułkowy - Quercus robur	23	113
18.	-	1977-01-01	na działce prywatnej	Jednoobiektowy	-	głaz narzutowy	-	-	-
19.	-	1977-01-01	na działce prywatnej	Jednoobiektowy	-	głaz narzutowy	-	-	-
20.	Cyryl	2015-07-28	Głaz narzutowy "Cyryl" położony na działce gruntowej nr 397/1 obręb Rybno	Jednoobiektowy	głaz narzutowy granit, wysokość 250 cm i obwód 910 cm	głaz narzutowy	-	-	-

źródło: Centralny Rejestr Form Ochrony Przyrody

### 3. Wiadomości ogólne o azbecie

#### 3.1. Budowa i rodzaje azbestu

Pod pojęciem azbestu rozumie się szereg włóknistych minerałów. Wśród nich najczęściej wyróżnia się następujące odmiany:

- azbest aktynolitowy (amiant) –  $\text{Ca}_2/\text{Mg}[(\text{OH})\text{Si}_4\text{O}_{11}]_2$ ,
- azbest amozytowy – amozyt –  $(\text{Fe},\text{Mg})_7[(\text{OH})\text{Si}_4\text{O}_{11}]_2$ ,
- azbest antofilitowy –  $(\text{Mg},\text{Fe})_7[(\text{OH})\text{Si}_4\text{O}_{11}]_2$ ,
- azbest chryzotylowy (metaksyt) – drobnowłóknista odmiana chryzotyłu (azbest biały) –  $\text{Mg}_6[(\text{OH})_8\text{SiO}_{10}]$ ,
- azbest krokidolitowy – krokidolit (azbest niebieski) –  $\text{Na}_2\text{Fe}_3\text{Fe}_2[(\text{OH})\text{Si}_4\text{O}_{11}]_2$ ,
- azbest tremolitowy – tremolit –  $\text{Ca}_2\text{Mg}_5[(\text{OH})\text{Si}_4\text{O}_{11}]_2$ .

Pod względem mineralogicznym rozróżnia się dwie grupy azbestu:

- serpentynowe (chryzotylowe),
- amfibolowe.

Włókna azbestu w zależności od odmiany azbestu mogą mieć długość kilku centymetrów. Wyroby zawierające azbest można również podzielić na miękkie oraz twarde. Wyroby miękkie są to materiały o gęstości poniżej  $1000 \text{ kg/m}^3$ , charakteryzujące się dużą procentową zawartością azbestu, łatwo ulegające uszkodzeniom, przez co powodują znaczne emisje pyłu azbestowego. Wyroby miękkie to między innymi:

- sznury, płótna, tkaniny z dodatkiem azbestu lub wykonane z samego azbestu,
- płyty i uszczelki klinkieryt, stosowane w ciepłownictwie na złączach rur, zaworów z gorącą wodą lub parą,
- płaszcze azbestowo-gipsowe stosowane do izolacji rur w ciepłownictwie,
- płyty i tektury miękkie stosowane w izolacjach ognioochronnych,
- natryski azbestowe na konstrukcje stalowe zastosowane jako ognioochronne zabezpieczenie stalowej konstrukcji budynków o tzw. konstrukcji nieszywniej.

Wyroby twarde są to materiały o gęstości powyżej  $1000 \text{ kg/m}^3$ , charakteryzujące się dużym stopniem zwięzłości i niską zawartością azbestu sięgającą do około 20% w rurach azbestowo-cementowych. Są to jednocześnie najczęściej spotykane w krajowym budownictwie wyroby zawierające azbest. W przeciwieństwie do wyrobów miękkich emitują niskie ilości pyłów. Wyroby twarde to między innymi:

- płyty azbestowo-cementowe faliste,
- płyty azbestowo-cementowe płaskie prasowane,
- płyty azbestowo-cementowe KARO,
- rury azbestowo-cementowe,
- złącza, listwy, gąsiory wykonane z azbestocementu,
- płaszcze azbestowo-cementowe stosowane w izolacji rur w ciepłownictwie.

### 3.2. Właściwości i zastosowanie azbestu

Głównymi właściwościami fizykochemicznymi azbestu są:

- odporność na wysoką temperaturę,
- wysoka odporność na agresywne środowisko chemiczne,
- wysoka wytrzymałość mechaniczna oraz wysoka odporność na korozję.

Charakter włóknisty azbestu wraz z wyżej wspomnianymi cechami fizykochemicznymi pozwoliły na jego szerokie zastosowanie. Największe znaczenie oraz najszersze zastosowanie ze względu na swoje właściwości posiadał azbest biały – chryzotyl, azbest niebieski – krokidolit oraz azbest amozytowy. Przykładowe właściwości azbestu zebrano w poniższej tabeli.

Tabela 4. Charakterystyka właściwości fizykochemicznych wybranych odmian azbestu<sup>10</sup>

biała do jasno-zielonej, żółta	niebieska, lawendowa, zielona	brązowa, szara
SiO <sub>2</sub> – 38-42 MgO – 38-42 Fe <sub>2</sub> O <sub>3</sub> – 0-5 FeO – 0-3	SiO <sub>2</sub> – 38-42 MgO – 38-42 Fe <sub>2</sub> O <sub>3</sub> – 13-18 FeO – 3-21	SiO <sub>2</sub> – 49-52 MgO – 5-7 Fe <sub>2</sub> O <sub>3</sub> – 0-5 FeO – 35-40
bardzo liczne włókna, łatwo rozdzielne	włókniste	blaszkowate, grube
0,2-200	0,2-17	0,4-40
0,03-0,08	0,06-1,2	0,15-1,5
10-27	2-15	1-6
2,55	3,3-3,5	3,4-3,5
450-800	400-800	600-900
1515	1170	1395
2,5-4,0	4,0	5,5-6,0
bardzo słaba	dobra	dość dobra
bardzo dobra	dobra	dobra
elastyczna, jedwabista i twarda	elastyczna do łamiwej	łamiwa

<sup>10</sup> „Plan usuwania wyrobów zawierających azbest z obiektów użyteczności publicznej stanowiących lub będących w zarządzaniu, administrowaniu przez organy administracji publicznej na szczeblu wojewódzkim, powiatowym i gminnym”, Gliwice 2007.

## **Zastosowanie azbestu**

Wymienione wcześniej właściwości fizykochemiczne azbestu wpłynęły na jego szerokie zastosowanie w kilku dziedzinach gospodarki.

W budownictwie azbest stosowano w wyrobach budowlanych takich jak: płyty faliste azbestowo-cementowe o zawartości azbestu od 10% do 13% służące do pokryć dachowych, płyty prasowane także służące za pokrycia dachowe, płyty KARO służące do pokryć dachowych lub elewacji, rury azbestowo-cementowe wysokociśnieniowe, kanalizacyjne o zawartości azbestu około 22%, a także płyty azbestowo-cementowe wykorzystywane w przegrodziach ścian warstwowych i wbudowane w płyty warstwowe prefabrykowane – PW3/A. Azbest stosowano także wszędzie tam gdzie znajdowały się elementy narażone na wysoką temperaturę. Były to klapy przeciwpożarowe, ciągi telekomunikacyjne, węzły ciepłownicze, obudowa klatek schodowych, przejścia kabli elektrycznych, przewodów ciepłowniczych i wentylacyjnych między stropami, zabezpieczenia konstrukcji stalowych. Azbest stosowano także w tkaninach wygłuszających hałas.

W przemyśle energetycznym azbest wykorzystywany był w elektrociepłowniach i elektrowniach, stanowił izolację kotłów, a także w uszczelnieniach urządzeń poddanych wysokiej temperaturze, w zaworach, wymiennikach ciepła. Szczególnie często wyroby zawierające azbest umiejscawiane były w kominach o dużej wysokości, chłodniach kominowych czy też rurach odprowadzających parę.

Wyroby zawierające azbest znalazły również zastosowanie w transporcie. Materiałów azbestowych używano do termoizolacji urządzeń grzewczych w elektrowozach, tramwajach, w termoizolacji silników pojazdów mechanicznych, elementach kolektorów wydechowych oraz w sprzęgłach i hamulcach. Bardzo powszechnie azbest stosowano w przemyśle stoczniowym, w statkach w miejscach narażonych na ogień.

### **3.3. Źródła narażenia na działanie azbestu**

Ogólne źródła narażenia na działanie azbestu można podzielić na źródła związane z narażeniem niezawodowym i zawodowym człowieka.

Narażenie niezawodowe człowieka na działanie azbestu może wystąpić w następujących przypadkach:

1. Na terenach sąsiadujących z terenami przemysłowymi, w których stosowane są wyroby zawierające azbest.
2. Na terenach sąsiadujących z dzikimi składowiskami odpadów zawierających azbest, nieprawidłowo prowadzonymi składowiskami odpadów zawierających azbest oraz składowiskami odpadów komunalnych gdzie nielegalnie deponuje się odpady zawierające azbest.
3. U członków rodzin pracowników nieprzestrzegających przepisów i zasad bezpieczeństwa przy usuwaniu, demontażu, transporcie i składowaniu wyrobów i odpadów zawierających azbest.
4. W obiektach i pomieszczeniach w wyniku użytkowania wyrobów zawierających azbest stosowanych jako izolacje ognioodporne, akustyczne, wentylacyjne i klimatyzacyjne.

5. W obszarach wiejskich i miejskich w wyniku uszkodzeń mechanicznych oraz korozji ścian osłonowych i pokryć dachowych zawierających azbest.
6. W obszarach wiejskich i miejskich przy trasach komunikacyjnych o dużym natężeniu.

Narażenie zawodowe na działanie azbestu może wystąpić w następujących sytuacjach:

1. Podczas poboru prób do badań wyrobów azbestowych.
2. W trakcie zabezpieczania wyrobów zawierających azbest.
3. Podczas demontażu i usuwania wyrobów zawierających azbest.
4. Podczas unieszkodliwiania odpadów azbestowych.
5. W trakcie pakowania odpadów azbestowych.
6. W trakcie załadunku lub rozładunku odpadów azbestowych.

### **3.4. Wpływ azbestu na organizm człowieka**

Wpływ azbestu na organizm człowieka związany jest bezpośrednio z wnikaniem włókien azbestowych do organizmu człowieka poprzez układ oddechowy. Włókna azbestu gromadzą się i zalegają w płucach. Występuje także w niewielkim stopniu wchłanianie azbestu przez skórę.

Największe zagrożenie dla zdrowia ludzi przejawia azbest w formie włókien respirabilnych. Włókna te mają grubość nie większą niż 3  $\mu\text{m}$ , przez co trafiają do pęcherzyków płucnych. Najbardziej niebezpiecznym rodzajem azbestu dla organizmu człowieka jest azbest niebieski, czyli krokidolit, jednak wszystkie rodzaje przyjęto jako kancerogenne. Szczególna szkodliwość krokidolitu spowodowana jest faktem, iż ten gatunek azbestu nie ulega zmianom w środowiskach biologicznych. W odróżnieniu od azbestu niebieskiego, azbest biały, czyli chryzotyl podlega częściowemu rozpuszczeniu w płynach fizjologicznych, przez co jego szkodliwość jest mniejsza.

W wyniku przedostania się do organizmu ludzkiego pyłu azbestowego przez układ oddechowy mogą nastąpić takie zmiany chorobowe jak:

- pylica azbestowa – azbestoza,
- nowotwory złośliwe – rak płuc i opłucnej,
- zgrubienia opłucnej.

W wyniku oddziaływania azbestu na skórę mogą wystąpić zapalenia skórne, dermatozy i brodawki. Wdychany pył azbestowy usuwany jest z układu oddechowego za pośrednictwem śluzu poprzez odkrztuszanie lub połykanie. Usuwanie pyłu azbestu jest utrudnione przy innych chorobach układu oddechowego jak zapalenie oskrzeli. Szczególnie szkodliwe wydaje się być w połączeniu z narażeniem na pył azbestowy, palenie papierosów. Ryzyko wystąpienia raka płuc wśród ludzi narażonych na pył azbestowy przy jednoczesnym paleniu papierosów zwiększa się około 50-krotnie w stosunku do osób niepalących i nienarażonych na pył azbestowy. Samo zawodowe narażenie na pył azbestowy zwiększa ryzyko wystąpienia raka płuc 5-krotnie.



## **4. Postępowanie z materiałami zawierającymi azbest**

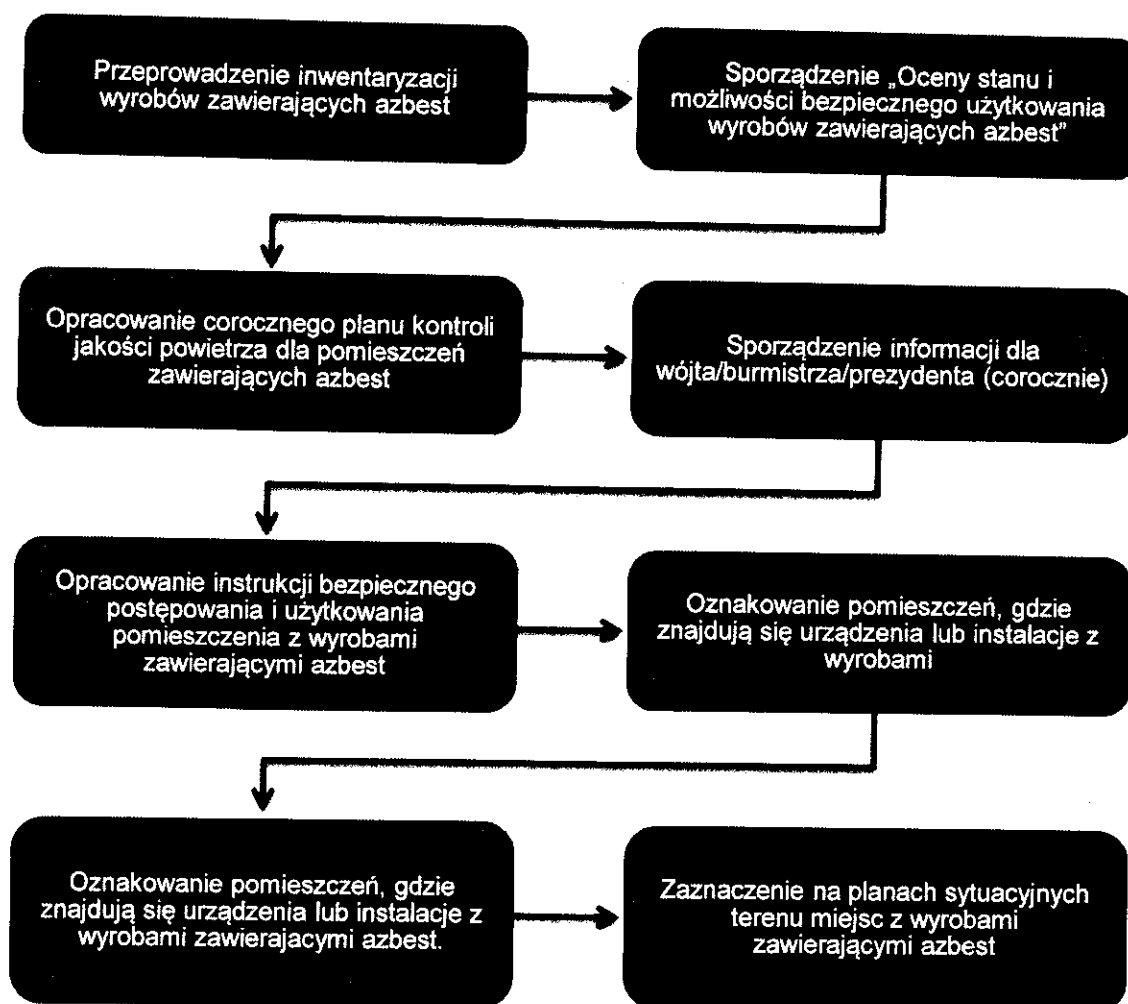
### **4.1. Obowiązki i postępowanie właścicieli/zarządców przy użytkowaniu obiektów/terenów z wyrobami zawierającymi azbest**

Do głównych obowiązków właścicieli i zarządców przy użytkowaniu obiektów i terenów z wyrobami zawierającymi azbest należą<sup>11</sup>:

1. Przeprowadzenie inwentaryzacji wyrobów zawierających azbest.
2. Sporządzenie *Oceny stanu i możliwości bezpiecznego użytkowania wyrobów zawierających azbest.*
3. Opracowanie i udostępnienie instrukcji bezpiecznego postępowania i użytkowania pomieszczenia z wyrobami zawierającymi azbest.
4. Oznakowanie pomieszczeń, gdzie znajdują się urządzenia lub instalacje z wyrobami zawierającymi azbest.
5. Opracowanie corocznego planu kontroli jakości powietrza dla pomieszczeń zawierających azbest.
6. Zaznaczenie na planach sytuacyjnych terenu miejsc z wyrobami zawierającymi azbest.

Zgodnie z obowiązującym stanem prawnym właściciele i zarządcy wyrobów zawierających azbest zobligowani są do corocznego składania informacji o wyrobach zawierających azbest wraz z przeprowadzoną oceną stanu i możliwości bezpiecznego użytkowania wyrobów zawierających azbest. Wzory formularzy stanowią załącznik nr 1 i nr 2 do niniejszego Programu.

<sup>11</sup>Podstawa prawna: Rozporządzenie Ministra Gospodarki w sprawie wymagań w zakresie wykorzystywania wyrobów zawierających azbest oraz wykorzystywania i oczyszczania instalacji lub urządzeń, w których były lub są wykorzystywane wyroby zawierające azbest (Dz.U. 2011 nr 8 poz. 31); Rozporządzenie Ministra Gospodarki, Pracy i Polityki Społecznej z dnia 2 kwietnia 2004 r. w sprawie sposobów i warunków bezpiecznego użytkowania i usuwania wyrobów zawierających azbest (Dz. U. 2004 nr 71 poz. 649), Rozporządzenie Ministra Gospodarki z dnia 5 sierpnia 2010 r. zmieniające rozporządzenie w sprawie sposobów i warunków bezpiecznego użytkowania i usuwania wyrobów zawierających azbest (Dz. U. 2010 nr 162 poz. 1089).



źródło: Poradnik dla użytkowników wyrobów azbestowych, Warszawa 2008, zaktualizowany w/g stanu prawnego na dzień 08.04.2019 r.

**Rysunek 8. Schemat procedury dotyczącej obowiązków i postępowania właścicieli i zarządców przy użytkowaniu obiektów i terenów z wyrobami zawierającymi azbest**

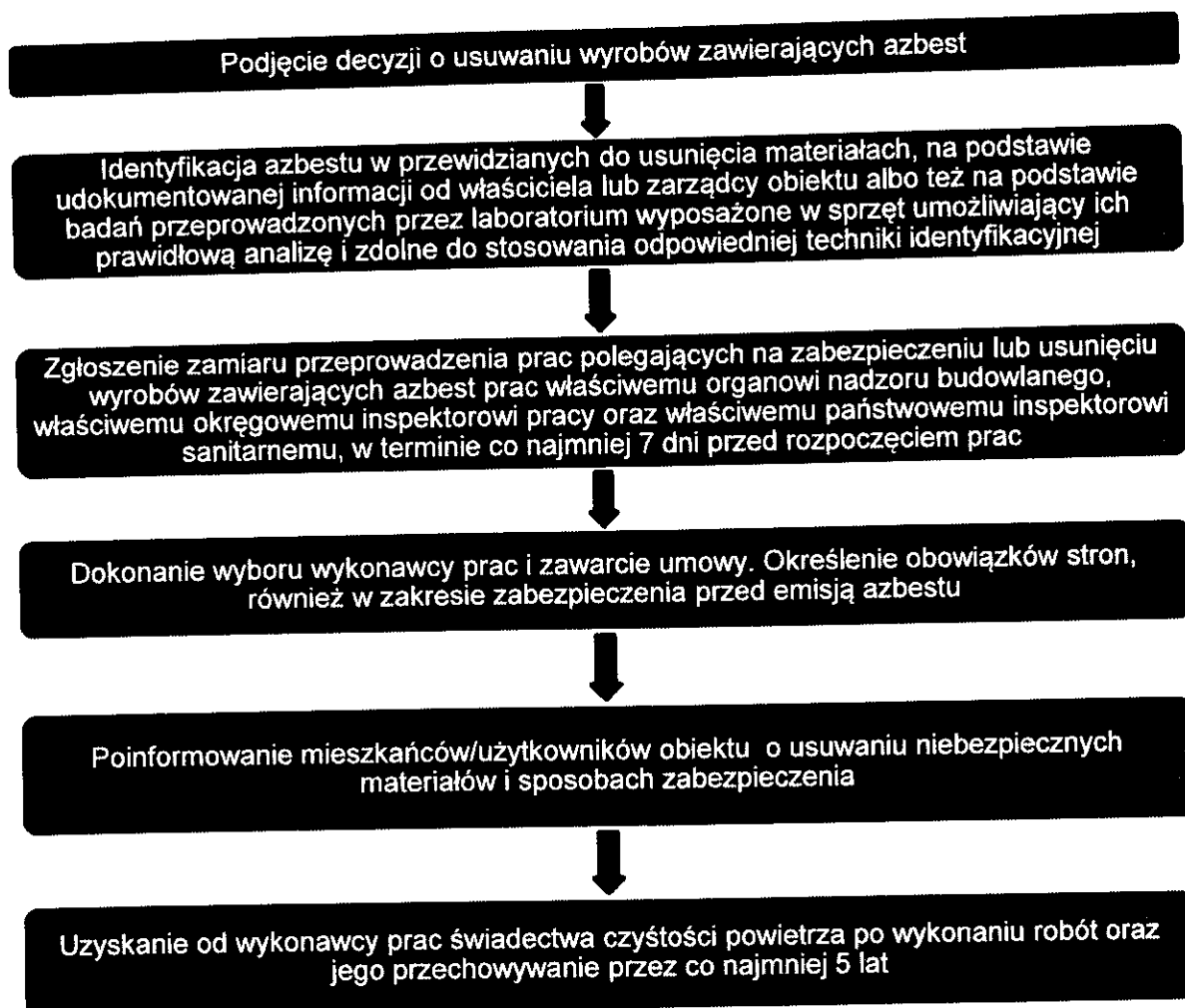
## **4.2. Obowiązki i postępowanie właścicieli/zarządców, przy usuwaniu wyrobów zawierających azbest z obiektów lub terenów**

Do głównych obowiązków właścicieli i zarządców przy usuwaniu wyrobów zawierających azbest z obiektów lub terenów należą<sup>12 13</sup>:

1. Identyfikacja azbestu w wyrobach przeznaczonych do usunięcia.
2. Uzyskanie od wykonawcy prac świadectwa czystości powietrza po wykonaniu robót oraz jego przechowywanie przez minimum 5 lat.

<sup>12</sup> Podstawa prawna: Rozporządzenie Ministra Gospodarki, Pracy i Polityki Społecznej z dnia 2 kwietnia 2004 r. w sprawie sposobów i warunków bezpiecznego użytkowania i usuwania wyrobów zawierających azbest (Dz. U. 2004 nr 71 poz. 649), , Rozporządzenie Ministra Gospodarki z dnia 5 sierpnia 2010 r. zmieniające rozporządzenie w sprawie sposobów i warunków bezpiecznego użytkowania i usuwania wyrobów zawierających azbest (Dz. U. 2010 nr 162 poz. 1089).

<sup>13</sup> Podstawa prawna: Ustawa z dnia 7 lipca 1994 r. - Prawo budowlane (tj. Dz.U.2019.0.1186 ze zm.).



źródło: Poradnik dla użytkowników wyrobów azbestowych, Warszawa 2008, zaktualizowany w/g stanu prawnego na dzień 08.04.2019 r.

**Rysunek 9. Schemat procedury dotyczącej obowiązków i postępowania właścicieli i zarządców przy usuwaniu wyrobów zawierających azbest z obiektów i terenów zlokalizowanych na terenie Gminy Rybno.**

#### **Zalecenie szczegółowe**

Wszystkie przedsięwzięcia zawarte w *Programie usuwania wyrobów zawierających azbest dla Gminy Rybno na lata 2019-2032*, które mogą negatywnie oddziaływać na środowisko związane są z procesem demontażu azbestu i wyrobów zawierających azbest oraz ich utylizacją.

Prace demontażowe wyrobów azbestowych mogą stanowić zagrożenie dla występujących w okolicy organizmów żywych, w tym zwierząt. Należy pamiętać, iż w wyniku prowadzenia ww. prac dochodzić może do powstania kolizji na drodze „siedliska gatunków chronionych” a „remonty budynku”. Konsekwencją tego konfliktu może być utrata schronienia lub miejsca gniazdowania gatunków chronionych. Ważną sprawą jest przygotowanie miejsca tymczasowego magazynowania odpadów niebezpiecznych na placu budowy, jeszcze przed transportem na składowisko. Teren prac powinien być wydzielony i zabezpieczony przed dostępem osób niepowołanych. Przy pracach elewacyjnych powinny być stosowane odpowiednie kurtyny zasłaniające fasadę obiektu, do podłoża, a teren wokół, objęty kurtyną,

powinien być wyłożony folią, dla łatwego oczyszczania po każdej zmianie roboczej. Ponadto, aby chronić organizmy żywe, w tym zwierzęta i ludzi, należy zastosować kilka ogólnych zasad:

- Nawilżanie wodą wyrobów zawierających azbest przed ich usuwaniem i utrzymywanie w stanie wilgotnym przez cały czas pracy,
- Demontaż całych wyrobów (płyt, rur, kształtek itp.) bez jakiegokolwiek uszkodzenia, tam gdzie jest to technicznie możliwe,
- Odspajanie wyrobów trwale związanych z podłożem przy stosowaniu wyłącznie narzędzi ręcznych lub wolnoobrotowych narzędzi mechanicznych, wyposażonych w miejscowe instalacje odciągające powietrze,
- Prowadzenie kontrolnego monitoringu powietrza, w przypadku występowania przekroczeń dopuszczalnych stężeń pyłu azbestu w miejscu pracy, w tym również z wyrobami zawierającymi krokydolit,
- Składowanie na tej samej zmianie roboczej, usuniętych odpadów zawierających azbest, po ich szczelnym opakowaniu – na miejscu tymczasowego magazynowania odpadów,
- Codzienne staranne oczyszczanie strefy prac i terenu wokół, dróg wewnętrznych oraz maszyn i urządzeń – z wykorzystaniem podciśnieniowego sprzętu odkurzającego, zaopatrzonego w filtry HEPA lub na mokro. Niedopuszczalne jest ręczne zamiatanie na sucho, jak również czyszczenie pomieszczeń i narzędzi pracy przy użyciu sprężonego powietrza.
- Przed przystąpieniem do prac właściciel bądź zarządca obiektu zobowiązany jest sprawdzić czy w miejscu planowanych prac nie gniazdują ptaki (np. jaskółki czy jerzyki) bądź nietoperze. W przypadku stwierdzenia obecności w obiekcie gatunków chronionych ptaków prace należy prowadzić poza okresem lęgowym a w przypadku nietoperzy poza okresem lęgu i odchowania. Po przeprowadzeniu prac należy w miarę możliwości zachować możliwość gniazdowania i schronienia obecnych w obiekcie gatunków zwierząt. W przypadku braku możliwości zapewnienia schronienia zwierzętom w ich pierwotnym miejscu bytowania, należy zapewnić schronienie zastępcze (budki, boksy itp.).
- W stosunku do gatunków dziko występujących zwierząt objętych ochroną gatunkową, konieczne może być uzyskanie zezwolenia na odstępstwa od zakazów określonych w art. 52 ustawy z dnia 16 kwietnia 2004r. o Ochronie Przyrody tj. Generalny Dyrektor Ochrony Środowiska bądź Regionalny Dyrektor Ochrony Środowiska mogą zezwolić na odstępstwa od zakazów w stosunku do gatunków objętych ochroną ścisłą bądź objętych ochroną częściową w przypadku braku rozwiązań alternatywnych, jeżeli nie spowoduje to zagrożenia dla dziko występujących populacji chronionych gatunków roślin, zwierząt lub grzybów.

Zgodnie ze stanowiskiem Regionalnej Rady Ochrony Przyrody oraz Regionalnej Dyrekcji Ochrony Środowiska należy pamiętać, aby:

- „Prowadzenie prac termomodernizacyjnych powiązanych z demontażem wyrobów zawierających azbest, powinno odbywać się w okresie od 16 października do 28 lutego, czyli poza okresem rozrodu większości gatunków zwierząt. W tym czasie wykonawca może bez zezwolenia zabezpieczyć wszelkie szczeliny i otwory wentylacyjne w budynku przed zajęciem ich przez zwierzęta i założenia gniazd, prowadzenia lęgów w następnym sezonie,

- W przypadku podejmowania prac od 1 marca do 15 października należy bezwzględnie:
  - Upewnić się, czy w obrębie remontowanych budynków nie występują miejsca lęgowe ptaków lub rozrodu nietoperzy – obserwacje dotyczące zasiedlenia budynku powinny zostać przeprowadzone przez eksperta ornitologa i chiropterologa w okresie możliwie najkrótszym poprzedzającym planowaną inwestycję.
  - W przypadku stwierdzenia zasiedlenia budynku przez chronione gatunki ptaków lub nietoperzy ekspert powinien wskazać dokładne miejsca ich przebywania tak, aby przed okresem lęgowym tych gatunków można było zamknąć nisze, szczeliny i dostępny do stropodachu wykorzystywane przez te zwierzęta. Demontażu wyrobów azbestowych najlepiej dokonać w terminie od 16 października do 28 lutego. W przypadku podejmowania prac od 1 marca do 15 października należy postępować zgodnie z zapisami ustawy o ochronie przyrody (Dz. U. 2018 r., poz. 1614 t.j.).
  - Po przeprowadzeniu prac remontowych należy, w miarę możliwości, umożliwić ptakom i nietoperzom dalsze występowanie w obiektach budowlanych, poprzez stwarzanie na remontowanych budynkach siedlisk zastępczych w postaci, np. budek lęgowych.
  - W przypadkach, gdy obiekt budowlany wykorzystywany był przez jerzyki *Apus apus*, a w ramach remontu stropodach budynku ocieplono materiałami sypkimi, należy całkowicie zrezygnować z pozostawiania otwartych otworów do stropodachów, gdyż materiały użyte do izolacji są niebezpieczne dla tego gatunku<sup>14</sup>.

Zastosowanie powyższych metod oraz zaleceń podczas prac mających na celu usunięcie wyrobów zawierających azbest pozwoli na zminimalizowanie ich negatywnego wpływu na zwierzęta i ludzi mieszkających w okolicy miejsca przeprowadzania prac.

Do utylizacji odpadów zawierających azbest zaleca się także wykorzystywanie najnowszych i najbardziej skutecznych metod.

### **4.3. Obowiązki podmiotów gospodarczych zajmujących się usuwaniem materiałów zawierających azbest, postępowanie przy pracach przygotowawczych do usuwania wyrobów zawierających azbest**

Firma budowlana zajmująca się usuwaniem wyrobów zawierających azbest musi posiadać wpis do CEiDG lub do KRS, prowadzić ewidencję odpadów oraz sporządzać roczne sprawozdanie do marszałka województwa o wytwarzanych odpadach i sposobach gospodarowania nimi. Przed przystąpieniem do prac związanych z usuwaniem azbest, podmiot gospodarczy zobowiązany jest do<sup>14</sup>:

<sup>14</sup> Podstawa prawna: Rozporządzenia Ministra Gospodarki, Pracy i Polityki Społecznej z dnia 2 kwietnia 2004 r. w sprawie sposobów i warunków bezpiecznego użytkowania i usuwania wyrobów zawierających azbest (Dz. U. z 2004 r. Nr 71 poz. 649).

1. Przeszkolenia przez uprawnioną instytucję zatrudnianych pracowników z zakresu BHP oraz w zakresie przestrzegania procedur dotyczących bezpiecznego postępowania z materiałami zawierającymi azbest.
2. Opracowania szczegółowego planu prac.
  - Plan prac powinien spełniać obowiązujące wymogi prawne, a w szczególności wymogi przedstawione w rozporządzeniu ministra gospodarki, pracy i polityki społecznej z dnia 2 kwietnia 2004 roku w sprawie sposobów i warunków bezpiecznego użytkowania i usuwania wyrobów zawierających azbest (Dz. U. 2010 r. Nr 162 poz. 1089).
3. Posiadania niezbędnego wyposażenia technicznego.
4. Zgłoszenia prac budowlanych właściwemu organowi nadzoru budowlanego, a także właściwemu okręgowemu inspektorowi pracy oraz właściwemu państwowemu inspektorowi sanitarnemu w terminie co najmniej 7 dni przed rozpoczęciem prac.

W trakcie przeprowadzania prac związanych z usuwaniem wyrobów zawierających azbest, obowiązkiem wykonawcy jest odpowiednie przygotowanie miejsca prowadzonych prac. Przed rozpoczęciem właściwych prac demontażowych wykonawca zobowiązany jest do:

1. Odizolowania obszaru wykonywanych prac od otoczenia poprzez zastosowanie odpowiednich osłon zabezpieczających przenikanie azbestu do środowiska.
2. Ogrodzenia terenu prowadzonych prac stosując odpowiednie osłony.
3. Oznaczenia terenu wykonywanych prac tablicami informacyjnymi ostrzegającymi przed zagrożeniem związanym z azbestem – tablice te powinny zawierać ostrzeżenie w postaci: „Uwaga! Zagrożenie azbestem” oraz „Wstęp wzbroniony”.
4. W przypadku wykonywania prac elewacyjnych powinny być zastosowane kurtyny zasłaniające fasadę obiektu.



źródło: Rozporządzenie Ministra Gospodarki, Pracy i Polityki Społecznej z dnia 2 kwietnia 2004 r. w sprawie sposobów i warunków bezpiecznego użytkowania i usuwania wyrobów zawierających azbest (Dz. U. z 2004 r. Nr 71 poz. 649)

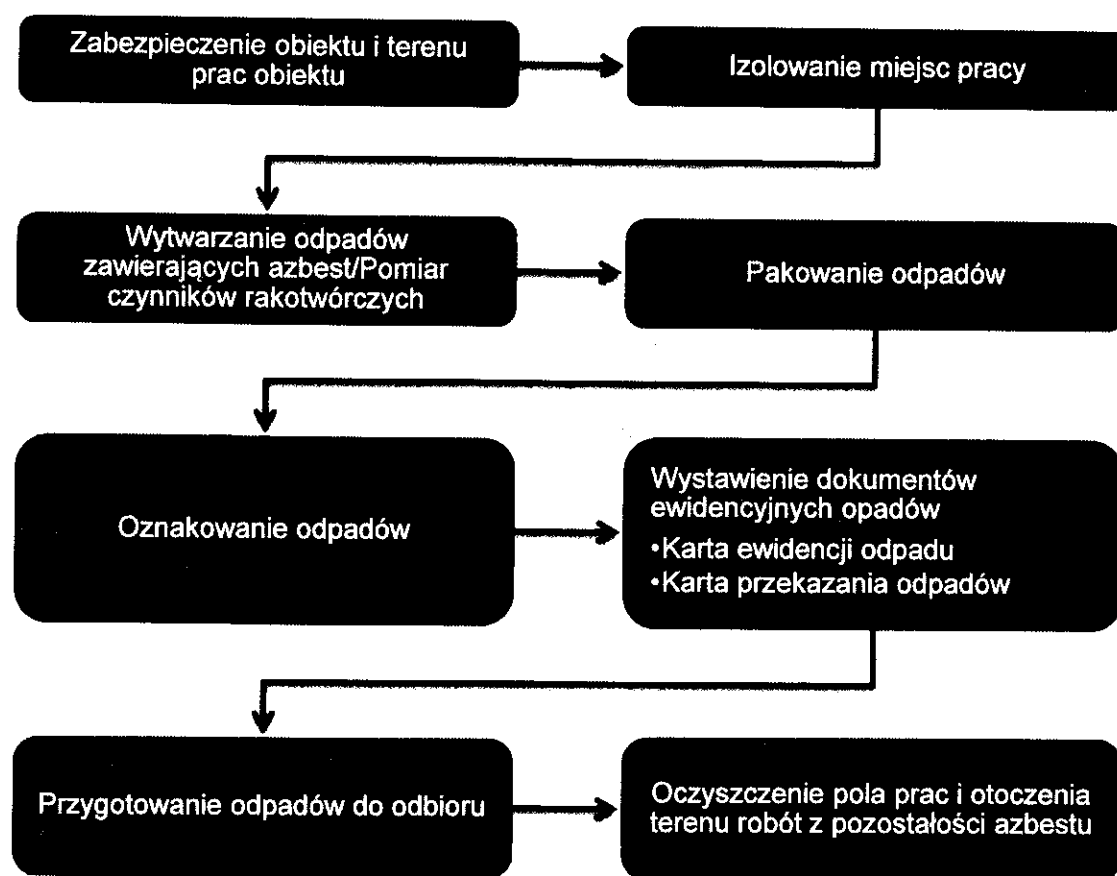
**Rysunek 10. Wzór oznakowania wyrobów, odpadów i opakowań zawierających azbest lub wyroby zawierające azbest, a także miejsca ich występowania.**

Zgodnie z treścią Rozporządzenia Ministra Gospodarki z dnia 5 sierpnia 2010 r. zmieniającego rozporządzenie w sprawie sposobów i warunków bezpiecznego użytkowania i usuwania wyrobów zawierających azbest (Dz. U. 2010 nr 162 poz. 1089), wszystkie instalacje lub urządzenia zawierające azbest oraz rury azbestowo-cementowe powinny być oznakowane w następujący sposób:

- 1) oznakowanie zgodne z podanym wzorem powinno mieć wymiary: co najmniej 5 cm wysokości (H) i 1/ 2H szerokości;
- 2) oznakowanie powinno składać się z:
  - a) części górnej ( $h = 40 \% H$ ) zawierającej literę „a” w białym kolorze na czarnym tle,
  - b) części dolnej ( $60 \% H$ ) zawierającej standardowy napis w białym lub czarnym kolorze na czerwonym tle; napis powinien być wyraźnie czytelny;

- 3) jeżeli wyrób zawiera krokidolit, standardowo stosowany zwrot „zawiera azbest” powinien być zastąpiony zwrotem „zawiera krokidolit/azbest niebieski”.

Po zakończeniu prac demontażowych teren robót oraz jego otoczenie należy doprowadzić do porządku. Wykonywane prace porządkowe należy wykonywać stosując metody uniemożliwiające emisję pyłu azbestowego do środowiska. Wykonawca prac jest także zobowiązany do przedstawienia zleceniodawcy pisemnego oświadczenia stwierdzającego prawidłowość wykonanych prac. W przypadku prac dotyczących azbestu miękkiego lub wyrobów zniszczonych i uszkodzonych, w pomieszczeniach oraz w przypadku prac obejmujących usuwanie krokidolitu wykonawca ma obowiązek przedstawienia wyników badań powietrza przeprowadzonych przez uprawnione do tego laboratorium lub instytucję.



źródło: Poradnik dla użytkowników wyrobów azbestowych, Warszawa 2008, zaktualizowany w/g stanu prawnego na dzień 08.04.2019 r.

Rysunek 11. Schemat procedury dotyczącej prac polegających na usuwaniu wyrobów zawierających azbest, wytwarzania odpadów niebezpiecznych wraz z oczyszczaniem obiektu/terenu/instalacji



#### **4.4. Zbieranie i transport odpadów zawierających azbest**

Obowiązek właściwego przygotowania do transportu odpadów zawierających azbest spoczywa na wytwórcy odpadów. Posiadacz odpadów, który prowadzi działalność w zakresie zbierania odpadów jest zobowiązany do uzyskania zezwolenia na prowadzenie zbierania zgodnie z art. 41 ust. 1 ustawy z dnia 14 grudnia 2012 r. o odpadach (Dz. U. z 2019 r. poz. 701 ze zm.).

Transportujący odpady jest zobowiązany do uzyskania wpisu do rejestru zgodnie z art. 50 ust. 1 pkt 8a ww. ustawy o odpadach (Dz. U. z 2019 r. poz. 701 ze zm.).

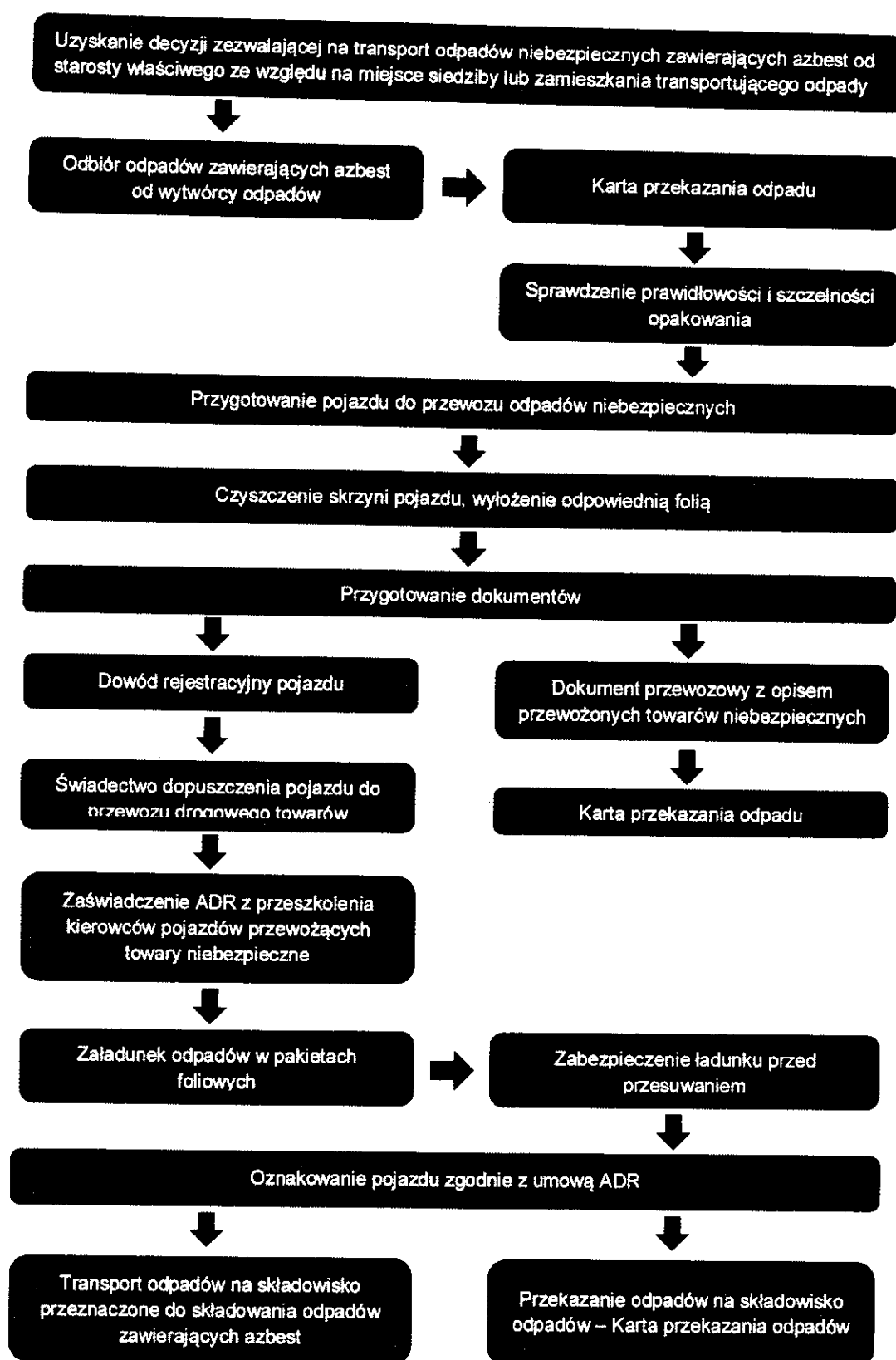
Zgodnie z zapisami ustawy z dnia 19 sierpnia 2011 r. o przewozie towarów niebezpiecznych (Dz. U. 2019, poz. 382 t.j.), do przedsiębiorcy prowadzącego działalność wyłącznie w zakresie transportu odpadów niebezpiecznych na składowisko należy:

1. Posiadanie karty przekazania odpadu z potwierdzeniem przejęcia odpadu.
2. Posiadanie dokumentu przewozowego z opisem odpadów niebezpiecznych.
3. Posiadanie świadectwa dopuszczenia pojazdu do przewozu odpadów niebezpiecznych.
4. Posiadanie przez kierowcę pojazdu zaświadczenia ADR o ukończeniu kursu dla kierowców pojazdów przewożących towary niebezpieczne.
5. Utrzymanie porządku skrzyni ładunkowej pojazdu.
6. Sprawdzenie umocowania przesyłki z odpadami w pojeździe.
7. Sprawdzenie stanu opakowań i ich oznakowania odpowiednim znakiem.

Należy zaznaczyć, iż przekazanie odpadów zawierających azbest przez wytwórcę odpadów innemu posiadaczowi odpadów niebezpiecznych w celu dalszego transportu powinno odbywać się zgodnie z obowiązującymi przepisami prawa. Prowadzący działalność w zakresie transportu odpadów niebezpiecznych zobowiązany jest na wspomnianej karcie do poświadczenia wykonania usługi transportowej. Wykorzystując kartę przekazania odpadów prowadzący działalność w zakresie transportu odpadów prowadzi także ilościową i jakościową ewidencję odpadów.

Odpady zawierające azbest transportowane są na składowisko odpadów niebezpiecznych. Następuje tam przekazanie odpadów posiadaczowi odpadów, czyli zarządcy składowiska i potwierdzenie tej operacji na karcie przekazania odpadu.

Poniższy schemat przedstawia procedurę dotyczącą przygotowania i transportu odpadów niebezpiecznych zawierających azbest.



źródło: Poradnik dla użytkowników wyrobów azbestowych, Warszawa 2008, zaktualizowany w/g stanu prawnego na dzień 08.04.2019 r.

Rysunek 12. Schemat procedury dotyczącej przygotowania i transportu odpadów niebezpiecznych zawierających azbest.

#### 4.5. Unieszkodliwianie odpadów zawierających azbest

Najbardziej powszechnym sposobem unieszkodliwiania azbestu jest jego składowanie. Materiały azbestowe nie mogą być poddawane odzyskowi czy innemu wykorzystaniu. Zgodnie z obowiązującymi przepisami prawa, odpady zawierające azbest mogą być składowane na składowiskach odpadów niebezpiecznych lub na wydzielonych kwaterach składowisk odpadów innych niż niebezpieczne. Zarządca składowiska przyjmując odpady zobowiązany jest do potwierdzenia tego faktu na karcie przekazania odpadu. Deponowanie odpadów zawierających azbest należy prowadzić w sposób zabezpieczający przed emisją pyłu azbestowego do powietrza. Podstawowym zadaniem w tym zakresie jest niedopuszczenie do rozszczelnienia foliowych opakowań, które to zawierają azbest. Opakowania z odpadami powinny być zdejmowane z pojazdu transportującego przy użyciu urządzeń dźwigowych układając je warstwami. Deponowane materiały azbestowe powinny zostać zabezpieczone dodatkową folią lub warstwą gruntu o grubości 5 cm. Zabronione jest poruszanie się pojazdów mechanicznych po powierzchni składowanych odpadów.

Tabela 5. Składowiska odpadów zawierających azbest na terenie województwa warmińsko-mazurskiego

1.	Bartoszyce	Wysieka	Ogólnodostępne
----	------------	---------	----------------

\*bez uwzględnienia składowisk zakładowych

Poniżej przedstawiono szczegółowe dane dotyczące składowisk azbestu i materiałów azbestowych na terenie województwa warmińsko-mazurskiego.

Tabela 6. Składowisko ogólnodostępne – Wysieka

Charakter składowiska	Ogólnodostępne
Nazwa	Składowisko odpadów niebezpiecznych zawierających azbest w m. Wysieka
Ograniczenie terenowe	0,25
Województwo	WARMIŃSKO-MAZURSKIE
Gmina	Bartoszyce
Miejscowość	Wysieka
Adres	Wysieka, 11-200 Bartoszyce
Telefon	897505394
Całkowita pojemność [m <sup>3</sup> ]	12450.50

<b>Wolna pojemność [m<sup>3</sup>]</b>	12193.50
<b>Kody przyjmowanych odpadów</b>	170605
<b>Godziny pracy</b>	8:00 - 16:00 poniedziałek - piątek 9:00-15:00 -sobota
<b>Plan rozbudowy</b>	nie
<b>Planowana pojemność</b>	-
<b>Planowana data uruchomienia</b>	-
<b>Zarządca/Właściciel/Inwestor</b>	Zakład Gospodarki Odpadami Sp. z o.o.
<b>Adres właściciela</b>	ul. Zbożowa 8 11-200 Bartoszyce
<b>Telefon stacjonarny</b>	897610650
<b>Telefon komórkowy</b>	-
<b>E-mail</b>	zgo@zgobartoszyce.pl
<b>Strona www</b>	zgobartoszyce.pl

źródło: [www.bazaazbestowa.gov.pl](http://www.bazaazbestowa.gov.pl)

Jak wynika z przedstawionych powyżej danych, obecnie na terenie województwa warmińsko-mazurskiego funkcjonuje jedno ogólnodostępne składowisko odpadów, na którym można deponować odpady w postaci materiałów zawierających azbest. Znajdują się ono w Wysiece, gm. Bartoszyce. Drogowa odległość od składowiska wynosi około 150 km.

#### 4.6. Rejestr wyrobów zawierających azbest.

Jednym z narzędzi monitoringu realizacji „Programu Oczyszczania Kraju z Azbestu na lata 2009-2032”, prowadzonym przez Ministerstwo Przedsiębiorczości i Technologii, jest tzw. baza azbestowa.

Baza azbestowa to narzędzie informatyczne do gromadzenia i przetwarzania informacji uzyskanych z inwentaryzacji wyrobów zawierających azbest, dostępne dla wszystkich jednostek samorządu terytorialnego. Wprowadzanie i aktualizowanie danych w Bazie Azbestowej jest obowiązkiem każdego wójta, burmistrza i prezydenta miasta, a także marszałka województwa. Dane wprowadzane do Bazy Azbestowej pochodzą od właścicieli i użytkowników nieruchomości, na których są wykorzystywane wyroby zawierające azbest. Aktualne dane z inwentaryzacji wyrobów zawierających azbest są podstawą do ubiegania się o środki finansowe na usuwanie wyrobów zawierających azbest.<sup>15</sup>

<sup>15</sup> [www.bazaazbestowa.gov.pl](http://www.bazaazbestowa.gov.pl)

## **5. Gospodarowanie wyrobami i odpadami zawierającymi azbest**

### **5.1. Wyroby zawierające azbest**

Na terenie Gminy Rybno przeprowadzona została inwentaryzacja materiałów azbestowych metodą spisu z natury, mająca na celu określenie lokalizacji, stanu oraz ilości wyrobów zawierających azbest. Na podstawie uzyskanych informacji opracowane zostało tabelaryczne zestawienie obiektów, na których występuje azbest.

W zestawieniu uwzględniono numery ewidencyjne działek i obrębów. Zgodnie z obowiązującymi wytycznymi Ministerstwa Przedsiębiorczości i Technologii, w celu ustalenia ilości wyrobów zawierających azbest w jednostce wagowej, stosuje się wskaźnik przeliczeniowy, który wynosi 15 kg na każdy m<sup>2</sup> eternitu. Przelicznik ten dotyczy pokryć dachowych i elewacyjnych (użytkowanych i zdeponowanych), które zawierają azbest. Z przedstawionych danych wynika, że wyroby zawierające azbest na terenie Gminy Rybno to głównie faliste i płaskie płyty azbestowo-cementowe, służące jako pokrycie dachowe w budynkach mieszkalnych oraz budynkach zabudowy gospodarczej.

Szczegółowe informacje na temat rodzaju oraz ilości wyrobów zawierających azbest zawarte zostały w wynikach inwentaryzacji wyrobów zawierających azbest na terenie Gminy Rybno, które zasiliły Bazę Azbestową ([www.bazaazbestowa.gov.pl](http://www.bazaazbestowa.gov.pl)).

### **5.2. Sposób unieszkodliwiania wyrobów zawierających azbest**

#### **Zbiórka i transport odpadów**

Wymagania dotyczące transportu odpadów zawierających azbest przedstawione zostały w rozdziale 4.4. Wybór przedsiębiorcy zajmującego się demontażem oraz transportem wyrobów zawierających azbest leży w gestii użytkownika wyrobów. Przedsiębiorcy prowadzący działalność związaną z tematyką wyrobów zawierających azbest mają możliwość wprowadzenia swoich danych do Bazy azbestowej ([www.bazaazbestowa.gov.pl](http://www.bazaazbestowa.gov.pl))

#### **Termiczne unieszkodliwianie odpadów azbestowych**

Jak wynika z dostępnych kart charakterystyk azbestu, odmiana chryzotylowa topi się w temperaturze przekraczającej 1500°C, natomiast odmiana amfibolowa w temperaturze bliskiej 1200°C. Przedstawione powyżej dane wskazują, iż termiczny kierunek unieszkodliwiania odpadów azbestowych, przy wykorzystaniu dostępnych instalacji do spalania odpadów niebezpiecznych, jest na chwilę obecną nierealny.

#### **Chemiczne unieszkodliwianie odpadów azbestowych**

Chemiczny sposób unieszkodliwiania wyrobów zawierających azbest polega na odpowiednim rozdrobnieniu odpadów, a następnie ich roztopieniu w 40% roztworze kwasu fluorowodorowego. Produktem przeprowadzonej reakcji są fluorki wapnia oraz krzemionka. Reakcja powinna prowadzona być w reaktorach, w temperaturze 60-65°C. Ograniczeniem rozpowszechnienia tej metody utylizacji są wysokie koszty.

#### **Składowanie odpadów azbestowych**

Jest to niewątpliwie najbardziej rozpowszechniony sposób unieszkodliwiania odpadów. Z racji omawianych wcześniej właściwości fizykochemicznych azbestu, z których odporność na działanie czynników atmosferycznych, kruchość i łamliwość stanowią, iż wszelkie prace na składowiskach przyjmujących odpady azbestowe, winny być prowadzone z zachowaniem szczególnych zasad BHP.

Odpady w postaci materiałów zawierających azbest kierowane będą na jedno ze składowisk zlokalizowanych na terenie województwa warmińsko-mazurskiego. Szczegółowe informacje dotyczące funkcjonujących oraz planowanych składowisk zawarte zostały w rozdziale 4.5.

### **5.3 Harmonogram realizacji Programu**

Zgodnie z *Programem Oczyszczania Kraju z Azbestu na lata 2009-2032*, aby zrealizować trzy główne cele jakimi są:

1. Usunięcie i unieszkodliwienie wyrobów zawierających azbest.
2. Minimalizacja negatywnych skutków zdrowotnych powodowanych kontaktem z włóknami azbestu.
3. Likwidacja szkodliwego oddziaływania azbestu na środowisko, należy skupić się na realizacji zadań, które podzielono na pięć grup tematycznych:
  - Zadania legislacyjne.
  - Działania edukacyjno-informacyjne obejmujące:
    - działania skierowane do dzieci i młodzieży, szkolenia pracowników administracji rządowej i samorządowej,
    - opracowywanie materiałów informacyjnych i edukacyjnych,
    - ocenę i promocję technologii unicestwiania włókien azbestu w odpadach azbestowych, organizację krajowych i międzynarodowych szkoleń, seminariów, konferencji, kongresów i udział w nich.
  - Zadania w zakresie usuwania wyrobów zawierających azbest obejmujące: usuwanie wyrobów zawierających azbest z obiektów budowlanych, oczyszczanie terenów nieruchomości, oczyszczanie obiektów użyteczności publicznej, miejsc publicznych, terenów byłych zakładów produkujących wyroby zawierające azbest, budowę składowisk odpadów azbestowych oraz budowę instalacji i urządzeń do unicestwiania włókien azbestu w odpadach azbestowych, zadania wspierające, w tym wsparcie finansowe opracowywania programów usuwania wyrobów zawierających azbest oraz oczyszczania terenów z azbestu na wszystkich szczeblach.
  - Monitoring realizacji Programu w postaci elektronicznego Systemu Informacji Przestrzennej monitoringu procesu usuwania wyrobów zawierających azbest.
  - Działania w zakresie oceny narażenia i ochrony zdrowia, w tym działalność Ośrodka Referencyjnego Badań i Oceny Ryzyka Zdrowotnego Związanych z Azbestem.

Realizacja znacznej większości zadań wyznaczonych w ramach wyżej wymienionych grup tematycznych nie leży w gestii samorządów szczebla gminnego, a tym samym Gminy Rybno.

W poniższej tabeli przedstawiono praktyczne możliwości Gminy Rybno w kwestii zadań, których realizacja przyczyni się do skutecznej realizacji celów niniejszego *Programu*, stanowiąc jednocześnie harmonogram działań na lata 2019-2032.

**Tabela 7. Harmonogram działań na lata 2019-2032.**

1.	Działania edukacyjno-informacyjne	<ul style="list-style-type: none"><li>informowanie poprzez stronę internetową lub ulotki o działaniach gminy podjętych w celu likwidacji azbestu,</li><li>udostępnienie informacji poprzez stronę internetową o aktualnych aktach prawnych regulujących sposób zabezpieczenia, usuwania i unieszkodliwiania wyrobów zawierających azbest.</li></ul>	2019-2032
2.	Usuwanie wyrobów zawierających azbest	<ul style="list-style-type: none"><li>prowadzenie rejestru wniosków mieszkańców o dofinansowanie,</li><li>pozyskiwanie środków na realizację <i>Programu</i>.</li></ul>	
3.	Monitoring realizacji programu	<ul style="list-style-type: none"><li>aktualizacja inwentaryzacji wyrobów zawierających azbest na terenie gminy,</li><li>sprawozdawczość w zakresie realizacji <i>Programu</i></li></ul>	

## 6. Koszty realizacji Programu

W celu określenia niezbędnych kosztów związanych z realizacją niniejszego Programu oszacowane zostały wszelkie potrzebne wielkości dotyczące środków finansowych.

W celu określenia szacunkowych wartości posłużono się obecnymi wskaźnikami oraz cenami materiałów dostępnymi na stronach internetowych podmiotów gospodarczych zajmujących się usługami budowlanymi oraz sprzedażą materiałów budowlanych, prowadzących działalność na terenie lub w pobliżu Gminy Rybno.

### 6.1. Koszty usunięcia wszystkich materiałów zawierających azbest

Na całkowity koszt usunięcia materiałów zawierających azbest składają się koszt usunięcia materiałów zawierających azbest z obiektu budowlanego oraz koszt transportu i unieszkodliwienia odpadów zawierających azbest.

Dla potrzeb niniejszego Programu przyjęto następujące wskaźniki cenowe, odzwierciedlające obowiązujące ceny w 2019 roku.

**Tabela 8. Uśredniona cena związana z usuwaniem materiałów azbestowych z terenu Gminy Rybno.**

Demontaż azbestu, usługowe pakowanie odpadów poza terenem składowiska, koszt transportu i unieszkodliwianie odpadów o kodzie 17 06 05* (materiały konstrukcyjne zawierające azbest)	700 zł / 1 Mg
---	---------------

źródło: firmy zarejestrowane na [www.bazaazbestowa.gov.pl](http://www.bazaazbestowa.gov.pl)

Należy pamiętać, iż na finalną wysokość ceny ww. usług wpływa wiele czynników, m.in.:

- ilość materiałów zawierających azbest,
- rodzaj materiałów zawierających azbest,
- lokalizacja wyrobu zawierającego azbest (np. dach lub ściany),
- w przypadku pokryć dachowych – rodzaj dachu (np. jedno- lub dwuspadowy),
- odległość od miejsca utylizacji odpadów,
- stan materiałów zawierających azbest.

W celu oszacowania kosztów usuwania, pakowania, unieszkodliwiania odpadów posłużono się danymi przekazanymi przez podmioty zarejestrowane w Bazie Azbestowej oraz Wojewódzki Fundusz Ochrony Środowiska i Gospodarki Wodnej. Podczas obliczeń przyjęto, iż materiały zawierające azbest pakowane będą poza terenem składowiska.

Zgodnie z informacjami WFOŚiGW średni koszt demontażu, transportu i utylizacji 1 Mg wyrobów zawierających azbest w postaci płyt azbestowo-cementowych wynosi 700 zł netto.



## **7. Możliwości pozyskania środków finansowych na działania związane z usuwaniem azbestu**

W myśl *Programu oczyszczania kraju z azbestu na lata 2009-2032* do pokrycia kosztów związanych z usunięciem i unieszkodliwieniem materiałów zawierających azbest zobowiązani są właściciele – zarządcy obiektów.

Urząd Gminy Rybno podejmuje działania mające na celu usprawnienie procesu usuwania materiałów azbestowych, a także likwidacji skutków ich szkodliwości dla mieszkańców i środowiska. W tym celu jest możliwość skorzystania z dofinansowania ww. działań ze środków własnych gminy.

Zgodnie z „*Programem oczyszczania kraju z azbestu na lata 2009 – 2032*” istnieją następujące podstawowe instrumenty dofinansowania demontażu, transportu i unieszkodliwiania usuniętych wyrobów zawierających azbest:

- Narodowy i Wojewódzki Fundusz Ochrony Środowiska i Gospodarki Wodnej.
- Fundusze Ministerstwa Przedsiębiorczości i Technologii
- Fundusze Unii Europejskiej.

W poszczególnych województwach instrumenty finansowe wspierające bezpieczne eliminowanie z użytkowania wyrobów azbestowych oferowane są przez następujące instytucje:

- Wojewódzkie Fundusze Ochrony Środowiska i Gospodarki Wodnej.
- Regionalne Programy Operacyjne dla poszczególnych województw.

W poniższych rozdziałach podaje się informacje nt. instrumentów finansowania działań związanych z usuwaniem wyrobów zawierających azbest.

### **7.1. Narodowy Fundusz Ochrony Środowiska i Gospodarki Wodnej**

W celu wsparcia działań ochrony środowiska i gospodarki wodnej realizowanych przez partnerów zewnętrznych, Narodowy Fundusz Ochrony Środowiska w Warszawie od 2015 roku wdrażał program SYSTEM. Program ten umożliwiał pozyskanie środków na usuwanie i utylizację wyrobów zawierających azbest. Nabór wniosków odbywał się rokrocznie w trybie ciągłym do roku 2017. W 2018 roku nie przeprowadzono naboru wniosków. Aktualnie NFOŚiGW w Warszawie prowadzi prace nad kolejną edycją Programu w sprawie usuwania azbestu.

### **7.2. Wojewódzki Fundusz Ochrony Środowiska i Gospodarki Wodnej**

Wśród przedsięwzięć priorytetowych wyznaczonych, w roku 2019, przez WFOŚiGW w Olsztynie ujęte zostały działania dotyczące usuwania wyrobów zawierających azbest. Zawierają się one w Obszarze priorytetowym 2. **Racjonalne gospodarowanie odpadami i ochrona powierzchni ziemi.** W ramach „Ogólnopolskiego programu finansowania usuwania wyrobów zawierających azbest” dofinansowany jest demontaż, zbieranie, transport i unieszkodliwianie odpadów zawierających azbest.

Szczegółowe informacje: <https://www.wfosigw.olsztyn.pl>

### 7.3. Ministerstwo Inwestycji i Rozwoju

Co roku Ministerstwo Rozwoju wspiera finansowo realizację zadań wynikających z „Programu Oczyszczania Kraju z Azbestu na lata 2009-2032”. Większość działań ukierunkowanych jest na wsparcie jednostek samorządu terytorialnego, w formie bezpośredniego wsparcia np. na opracowanie programów usuwania wyrobów zawierających azbest lub też pośrednio w formie materiałów informacyjno-edukacyjnych – ulotek, plakatów, poradników. Wsparcie finansowe dotyczyć może także działań związanych z demontażem i unieszkodliwieniem wyrobów zawierających azbest. Wymogiem uczestnictwa w konkursie jest opracowany i uchwalony Program usuwania azbestu i wyrobów zawierających azbest z terenu Gminy Rybno z uwzględnieniem numerów ewidencyjnych działek i obszarów ewidencyjnych. Konkursowy tryb wyboru wykonawców zadań umożliwi realizację i finansowanie działań innowacyjnych, ale zawsze zgodnych z zadaniami wskazanymi w Programie.

Więcej informacji na temat konkursu można znaleźć na stronie [www.mpit.gov.pl](http://www.mpit.gov.pl).

### 8. Monitoring realizacji Programu

Monitoring realizacji Programu usuwania wyrobów zawierających azbest dla Gminy Rybno na lata 2019-2032 pozwoli na bieżącą analizę, a także kontrolę zgodności założeń Programu z rzeczywistymi działaniami, które podejmowane będą przez właścicieli obiektów.

W celu umożliwienia prowadzenia monitoringu realizacji Programu, wyznaczono wskaźniki, służące do oceny wdrażania Programu usuwania wyrobów zawierających azbest dla Gminy Rybno na lata 2019-2032. Wskaźniki te zestawione zostały poniżej.

Wyznaczone wskaźniki służące do oceny wdrażania Programu w poszczególnych latach:

**Tabela 9. Wskaźniki monitoringu Programu usuwania azbestu.**

1.	Ilość wyrobów zawierających azbest w m <sup>2</sup>
2.	Ilość wyrobów zawierających azbest w Mg
3.	Szacowany koszt usunięcia i utylizacji wszystkich wyrobów zawierających azbest

Na podstawie bazy danych o lokalizacji oraz powierzchni pokryć dachowych wykonanych z płyt azbestowo-cementowych oraz proponowanych powyżej wskaźników oceny wdrażania Programu, możliwe będzie monitorowanie Programu usuwania wyrobów zawierających azbest dla Gminy Rybno na lata 2019-2032.

## 9. Streszczenie

Gminę Rybno wg stanu na dzień 31.XII.2018 r. zamieszkiwało 7 223 mieszkańców, z czego 3 609 to mężczyźni a 3 614 kobiety.

W treści *Programu* przedstawiono charakterystykę azbestu z uwzględnieniem budowy i rodzaju azbestu, właściwości i zastosowania azbestu, źródeł narażenia na działanie azbestu oraz wpływu azbestu na organizm człowieka. W sposób opisowy oraz na schematach podano sposoby postępowania z materiałami zawierającymi azbest, w tym: obowiązki i postępowanie właścicieli i zarządców przy użytkowaniu obiektów i terenów z wyrobami zawierającymi azbest, obowiązki i postępowanie przy usuwaniu wyrobów zawierających azbest, ich transportu. Podano lokalizację składowisk odpadów zawierających azbest.

Zgodnie z obowiązującymi wytycznymi, w celu ustalenia ilości wyrobów zawierających azbest w jednostce wagowej, stosuje się wskaźnik przeliczeniowy, który wynosi 15 kg na każdy m<sup>2</sup> eternitu. Przelicznik ten dotyczy pokryć dachowych i elewacyjnych, zawierających azbest. Z przedstawionych danych wynika, że wyroby zawierające azbest na terenie Gminy Rybno to głównie faliste i płaskie płyty azbestowo-cementowe służące, jako pokrycie dachowe w budynkach mieszkalnych oraz budynkach zabudowy gospodarczej. Obiekty, w których znajdują się wyroby zawierające azbest na terenie Gminy Rybno to głównie domy mieszkalne oraz budynki gospodarcze. Szczegółowe informacje na temat rodzaju oraz ilości wyrobów zawierających azbest występujących na terenie Gminy Rybno zawarte zostały w wynikach inwentaryzacji wyrobów zawierających azbest na terenie Gminy Rybno, które wprowadzone zostały do rządowej Bazy Azbestowej ([www.bazaazbestowa.gov.pl](http://www.bazaazbestowa.gov.pl)). Przewidywany koniec realizacji Programu wyznaczony został zgodnie z *Programem Oczyszczania Kraju z Azbestu* i przypada na rok 2032. Data ta wydaje się odległa, jednak z uwagi na ilość materiałów zawierających azbest na terenie Gminy Rybno oraz koszty związane z ich usunięciem, należy systematycznie realizować założenia niniejszego *Programu*.

Zgodnie z obowiązującym stanem prawnym właściciele i zarządcy wyrobów zawierających azbest zobligowani są do corocznego składania informacji o wyrobach zawierających azbest wraz z przeprowadzoną oceną stanu i możliwości bezpiecznego użytkowania wyrobów zawierających azbest. Wzory formularzy stanowią załącznik nr 1 i nr 2 do niniejszego Programu.

## 10. Materiały źródłowe

1. GUS – Bank danych lokalnych; [www.stat.gov.pl/bdl/](http://www.stat.gov.pl/bdl/);
2. <http://www.funduszeuropejskie.gov.pl/>;
3. Plan usuwania wyrobów zawierających azbest z obiektów użyteczności publicznej stanowiących lub będących w zarządzaniu, administrowaniu przez organy administracji publicznej na szczeblu wojewódzkim, powiatowym i gminnym;
4. Program Oczyszczania Kraju z Azbestu na lata 2009-2032;
5. [www.bazaazbestowa.pl/](http://www.bazaazbestowa.pl/);
6. [www.nfosigw.gov.pl/](http://www.nfosigw.gov.pl/);
7. [www.wfos.olsztyn.pl/](http://www.wfos.olsztyn.pl/);
8. [www.mpit.gov.pl/](http://www.mpit.gov.pl/).

## ZAŁĄCZNIK NR 1 - INFORMACJA O WYROBACH ZAWIERAJĄCYCH AZBEST

### INFORMACJA O WYROBACH ZAWIERAJĄCYCH AZBEST<sup>1)</sup>

1. Nazwa miejsca/urządzenia/instalacji, adres<sup>2)</sup>:  
województwo warmińsko-mazurskie, Gmina Rybno,  
.....
2. Wykorzystujący wyroby zawierające azbest – imię i nazwisko lub nazwa i adres:  
.....
3. Tytuł własności.....
4. Rodzaj zabudowy<sup>3)</sup>:
  - budynek mieszkalny,
  - budynek gospodarczy,
  - budynek przemysłowy,
  - budynek mieszkalno-gospodarczy,
  - inny.
5. Numer działki ewidencyjnej<sup>4)</sup>:  
.....
6. Numer obrębu ewidencyjnego<sup>4)</sup>:  
.....
7. Nazwa, rodzaj wyrobu<sup>5)</sup>:
  - płyty azbestowo-cementowe faliste stosowane w budownictwie,
  - płyty azbestowo-cementowe płaskie stosowane w budownictwie,
  - inne:.....
8. Ilość posiadanych wyrobów<sup>6)</sup>:  
.....m<sup>2</sup>
9. Stopień pilności<sup>7)</sup>:
  - I - wymagane pilnie usunięcie (wymiana na wyrób bezazbestowy) lub zabezpieczenie,
  - II - wymagana ponowna ocena w terminie do 1 roku,
  - III - wymagana ponowna ocena w terminie do 5 lat.
10. Zaznaczenie miejsca występowania wyrobów<sup>8)</sup>:
  - a) nazwa i numer dokumentu:  
.....
  - b) data ostatniej aktualizacji:  
.....
11. Przewidywany termin usunięcia wyrobów:  
rok 2032 / .....
12. Ilość usuniętych wyrobów zawierających azbest przekazanych do unieszkodliwienia<sup>6)</sup>:  
.....

Data:.....2019 r.

Podpis:.....

<sup>1)</sup> Za wyrób zawierający azbest uznaje się każdy wyrób zawierający wagowo 0,1 % lub więcej azbestu.

<sup>2)</sup> Adres faktycznego miejsca występowania azbestu należy uzupełnić w następującym formacie: województwo, powiat, gmina, miejscowość, ulica, numer nieruchomości.

<sup>3)</sup> Należy podać rodzaj zabudowy: budynek mieszkalny, budynek gospodarczy, budynek przemysłowy, budynek mieszkalno-gospodarczy, inny.

<sup>4)</sup> Należy podać numer działki ewidencyjnej i numer obrębu ewidencyjnego faktycznego miejsca występowania azbestu.

<sup>5)</sup> Przy określaniu rodzaju wyrobu zawierającego azbest należy stosować następującą klasyfikację:

– płyty azbestowo-cementowe płaskie stosowane w budownictwie, – płyty faliste azbestowo-cementowe stosowane w budownictwie, – rury i złącza azbestowo-cementowe, – rury i złącza azbestowo-cementowe pozostawione w ziemi, – izolacje natryskowe środkami zawierającymi w swoim składzie azbest, – wyroby ciemne azbestowo-kauczukowe, – przęda specjalna, w tym włókna azbestowe obrabione, – szczeliwa azbestowe, – taśmy tkane i plecione, sznury i sznurki, – wyroby azbestowo-kauczukowe, z wyjątkiem wyrobów ciemnych, – papier, tektura, – drogi zabezpieczone (drogi utwardzone odpadami zawierającymi azbest przed wejściem w życie ustawy z dnia 19 czerwca 1997 r. o zakazie stosowania wyrobów zawierających azbest, po trwałym zabezpieczeniu przed emisją włókien azbestu), – drogi utwardzone odpadami zawierającymi azbest przed wejściem w życie ustawy z dnia 19 czerwca 1997 r. o zakazie stosowania wyrobów zawierających azbest, ale niezabezpieczone trwale przed emisją włókien azbestu, – inne wyroby zawierające azbest, oddzielnie niewymienione, w tym papier i tektura; podać jakie.

<sup>6)</sup> Ilość wyrobów zawierających azbest należy podać w jednostkach właściwych dla danego wyrobu (kg, m<sup>2</sup>, m<sup>3</sup>, m.b., km).

<sup>7)</sup> Według „Oceny stanu i możliwości bezpiecznego użytkowania wyrobów zawierających azbest” określonej w załączniku

Programu usuwania wyrobów zawierających azbest dla Gminy Rybno na lata 2019-2032

nr 1 do rozporządzenia Ministra Gospodarki, Pracy i Polityki Społecznej z dnia 2 kwietnia 2004 r. w sprawie sposobów i warunków bezpiecznego użytkowania i usuwania wyrobów zawierających azbest (Dz. U. Nr 71, poz. 649 oraz z 2010 r. Nr 162, poz. 1089).

<sup>8)</sup> Nie dotyczy osób fizycznych niebędących przedsiębiorcami. Należy podać nazwę i numer dokumentu oraz datę jego ostatniej aktualizacji, w którym zostały oznaczone miejsca występowania wyrobów zawierających azbest, w szczególności planu sytuacyjnego terenu instalacji lub urządzenia zawierającego azbest, dokumentacji technicznej.

## ZAŁĄCZNIK NR 2 - OCENA STANU I MOŻLIWOŚCI BEZPIECZNEGO UŻYTKOWANIA WYROBÓW ZAWIERAJĄCYCH AZBEST

### OCENA

stanu i możliwości bezpiecznego użytkowania wyrobów zawierających azbest

Nazwa miejsca/obiektu/urządzenia budowlanego/instalacji przemysłowej:

- pokrycie dachu,  
 elewacja,  
 inne:.....

Adres miejsca/obiektu/urządzenia budowlanego/instalacji przemysłowej:

Gmina Rybno.....

Rodzaj zabudowy<sup>1)</sup>:

- budynek mieszkalny,  
 budynek gospodarczy,  
 budynek przemysłowy,  
 budynek mieszkalno-gospodarczy,  
 inne.

Numer działki ewidencyjnej<sup>2)</sup>:

Numer obrębu ewidencyjnego<sup>2)</sup>:

Nazwa, rodzaj wyrobu<sup>3)</sup>:

- płyty azbestowo-cementowe faliste stosowane w budownictwie,  
 płyty azbestowo-cementowe płaskie stosowane w budownictwie,  
 inne:.....

Ilość wyrobów<sup>4)</sup>:

Data sporządzenia poprzedniej oceny<sup>5)</sup>:

Grupa/ nr	Rodzaj i stan wyrobu	Punkty	Ocena
1	2	3	4
<b>I</b>	<b>Sposób zastosowania azbestu</b>		
1	Powierzchnia pokryta masą natryskową z azbestem (torkret)	30	
2	Tynk zawierający azbest	30	
3	Lekkie płyty izolacyjne z azbestem (ciężar obj. < 1 000 kg/m <sup>3</sup> )	25	
4	Pozostałe wyroby z azbestem (np. pokrycia dachowe, elewacyjne)	10	
<b>II</b>	<b>Struktura powierzchni wyrobu z azbestem</b>		
5	Duże uszkodzenia powierzchni, naruszona struktura włókien	60	
6	Niewielkie uszkodzenia powierzchni (rysy, odpryski, załamania), naruszona struktura włókien	30	
7	Ścisła struktura włókien przy braku warstwy zabezpieczającej lub jej dużych ubytkach	15	
8	Warstwa zabezpieczająca bez uszkodzeń	0	
<b>III</b>	<b>Możliwość uszkodzenia powierzchni wyrobu z azbestem</b>		
9	Wyrób jest przedmiotem jakichś prac	30	
10	Wyrób bezpośrednio dostępny (do wysokości 2 m)	15	
11	Wyrób narażony na uszkodzenia mechaniczne	10	
12	Wyrób narażony na wstrząsy i drgania lub czynniki atmosferyczne	10	
13	Wyrób nie jest narażony na wpływy zewnętrzne	0	

<b>IV</b>	<b>Miejsce usytuowania wyrobu w stosunku do pomieszczeń użytkowych</b>		
14	Bezpośrednio w pomieszczeniu	30	
15	Za zawieszonym, nieszczelnym sufitem lub innym pokryciem	25	
16	W systemie wentylacji pomieszczenia (kanały wentylacyjne)	25	
17	Na zewnątrz obiektu (np. tynk)	20	
18	Elementy obiektu (np. osłony balkonowe, filarki międzyokienne)	10	
19	Za zawieszonym szczelnym sufitem lub innym pokryciem, ponad pyłoszczelną powierzchnią lub poza szczelnym kanałem wentylacyjnym	5	
20	Bez kontaktu z pomieszczeniem (np. na dachu odizolowanym od pomieszczeń mieszkalnych)	0	
<b>V</b>	<b>Wykorzystanie miejsca/obiektu/urządzenia budowlanego/instalacji przemysłowej</b>		
21	Regulane przez dzieci, młodzież lub sportowców	40	
22	Stale lub częste (np. zamieszkanie, miejsce pracy)	30	
23	Czasowe (np. domki rekreacyjne)	15	
24	Rzadkie (np. strychy, piwnice, komórki)	5	
25	Nieużytkowane (np. opuszczone zabudowania mieszkalne lub gospodarskie, wyłączone z użytkowania obiekty, urządzenia lub instalacje)	0	
<b>SUMA PUNKTÓW OCENY</b>			
<b>STOPIEŃ PILNOŚCI</b>			

**UWAGA:** W każdej z pięciu grup arkusza należy wskazać co najmniej jedną pozycję. Jeśli w grupie zostanie wskazana więcej niż jedna pozycja, sumując punkty z poszczególnych grup, należy uwzględnić tylko pozycję o najwyższej punktacji w danej grupie. Sumaryczna liczba punktów pozwala określić stopień pilności:

Stopień pilności I od 120 punktów

wymagane pilnie usunięcie (wymiana na wyrób bezazbestowy) lub zabezpieczenie

Stopień pilności II od 95 do 115 punktów

wymagana ponowna ocena w terminie do 1 roku

Stopień pilności III do 90 punktów

wymagana ponowna ocena w terminie do 5 lat

.....  
**Oceniający**  
**(imię i nazwisko)**

.....  
**Właściciel/Zarządca**  
**(podpis)**

..... r., Rybno  
**(data, miejscowość)**

.....  
**(adres lub pieczęć z adresem)**

Objaśnienia:


- 1) Należy podać rodzaj zabudowy: budynek mieszkalny, budynek gospodarczy, budynek przemysłowy, inny.
- 2) Należy podać numer obrębu ewidencyjnego i numer działki ewidencyjnej faktycznego miejsca występowania azbestu.
- 3) Przy określaniu rodzaju wyrobu zawierającego azbest należy stosować następującą klasyfikację:
  - płyty azbestowo-cementowe płaskie stosowane w budownictwie,
  - płyty faliste azbestowo-cementowe dla budownictwa,
  - rury i złącza azbestowo-cementowe,
  - izolacje natryskowe środkami zawierającymi w swoim składzie azbest,
  - wyroby cieme azbestowo-kauczukowe,
  - przędza specjalna, w tym włókna azbestowe obrobione,
  - szczeliwa azbestowe,
  - taśmy tkane i plecione, sznury i sznurki,
  - wyroby azbestowo-kauczukowe, z wyjątkiem wyrobów ciemnych,
  - papier, tektura,
  - inne wyroby zawierające azbest, oddzielnie niewymienione, w tym papier i tektura, podać jakie.
- 4) Ilość wyrobów azbestowych podana w jednostkach masy (Mg) oraz w jednostkach właściwych dla danego wyrobu (m<sup>2</sup>, m<sup>3</sup>, mb).
- 5) Należy podać datę przeprowadzenia poprzedniej oceny; jeśli jest to pierwsza ocena, należy wpisać „pierwsza ocena”.

## Spis tabel

Tabela 1. Dane demograficzne (stan na 31.XII.2018 r.) .....	8
Tabela 2. Bezrobocie (stan na 31.XII.2018r.).....	8
Tabela 3. Pomniki przyrody Gminy Rybno. ....	16
Tabela 4. Charakterystyka właściwości fizykochemicznych wybranych odmian azbestu.....	20
Tabela 5. Składowiska odpadów zawierających azbest na terenie województwa warmińsko-mazurskiego .....	33
Tabela 6. Składowisko ogólnodostępne – Wysieka .....	33
Tabela 7. Harmonogram działań na lata 2019-2032. ....	37
Tabela 8. Uśredniona cena związana z usuwaniem materiałów azbestowych z terenu Gminy Rybno.	38
Tabela 9. Wskaźniki monitoringu Programu usuwania azbestu.....	40

## Spis rysunków

Rysunek 1. Usytuowanie Gminy Rybno na tle powiatu działdowskiego. ....	6
Rysunek 2. Położenie Gminy Rybno na tle podziału fizyko-geograficznego Polski.....	7
Rysunek 3. Obszar siedliskowy Natura 2000 „Ostoja Welska” na tle Gminy Rybno .....	11
Rysunek 4. Welski Park Krajobrazowy na tle Gminy Rybno .....	12
Rysunek 5. Rezerваты przyrody na tle Gminy Rybno. ....	13
Rysunek 6. Obszary Chronionego Krajobrazu na tle Gminy Rybno. ....	14
Rysunek 7. Użytek ekologiczny „Koszelewki” na tle Gminy Rybno. ....	15
Rysunek 8. Schemat procedury dotyczącej obowiązków i postępowania właścicieli i zarządców przy użytkowaniu obiektów i terenów z wyrobami zawierającymi azbest .....	24
Rysunek 9. Schemat procedury dotyczącej obowiązków i postępowania właścicieli i zarządców przy usuwaniu wyrobów zawierających azbest z obiektów i terenów zlokalizowanych na terenie Gminy Rybno. ....	25
Rysunek 10. Wzór oznakowania wyrobów, odpadów i opakowań zawierających azbest lub wyroby zawierające azbest, a także miejsca ich występowania.....	29
Rysunek 11. Schemat procedury dotyczącej prac polegających na usuwaniu wyrobów zawierających azbest, wytwarzania odpadów niebezpiecznych wraz z oczyszczaniem obiektu/terenu/installacji.....	30
Rysunek 12. Schemat procedury dotyczącej przygotowania i transportu odpadów niebezpiecznych zawierających azbest. ....	32

  
PRZEWODNICZĄCY  
RADY GMINY  
Piotr Kozłowski