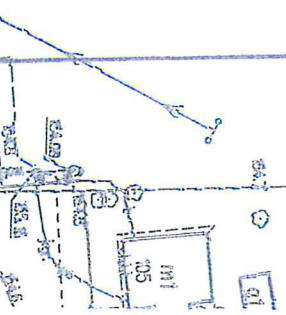


Załącznik graficzny do analizy wykonanej do decyzji o warunkach zabudowy i zagospodarowania terenu
 ARKUSZ I/4
 Nr PGN.6730.77.2023
 z dnia 13.11.2023
 Oznaczenia
 linia rozgraniczająca teren inwestycji
 granica obszaru objętego analizą

WÓJT GMINY RYBNO
 woj. warmińsko-mazurskie

WÓJT
 mgr inż. Tomasz Węgrzynowski

mgr inż. Edyta Jarzembowska
 uprawnienia na podst. art. 5 pkt 4
 ustawy o planowaniu i zagospodarowaniu przestrzennym



Poswiadcza się zgodność niniejszej kopii z treścią materiałów państwowego zasobu geodezyjnego i kartograficznego	
Organ prowadzący państwowy zasób geodezyjny i kartograficzny	Staresta Działdowski
Nazwa materiału zasobu	MAPA ZASADNICZA
Identyfikator ewidencyjny materiału zasobu	P. 2803.1800.218
Data wykonania kopii	2025.05.14
Imię, nazwisko i podpis osoby reprezentującej organ	<i>Albrycht</i>

Wycinek mapy zasadniczej
 skala 1:1000
 arkusz F.180.12.23.214
 obręb KOSZELEMY
 gmina RYBNO
 Gł. GC42.182.2025

Mapa nieaktualizowana
 nie może służyć
 do celów projektowych



Załącznik graficzny do analizy wykonanej do decyzji o warunkach zabudowy i zagospodarowania terenu
 ARKUSZ 2/4
 Nr PGN.6730.77.2023

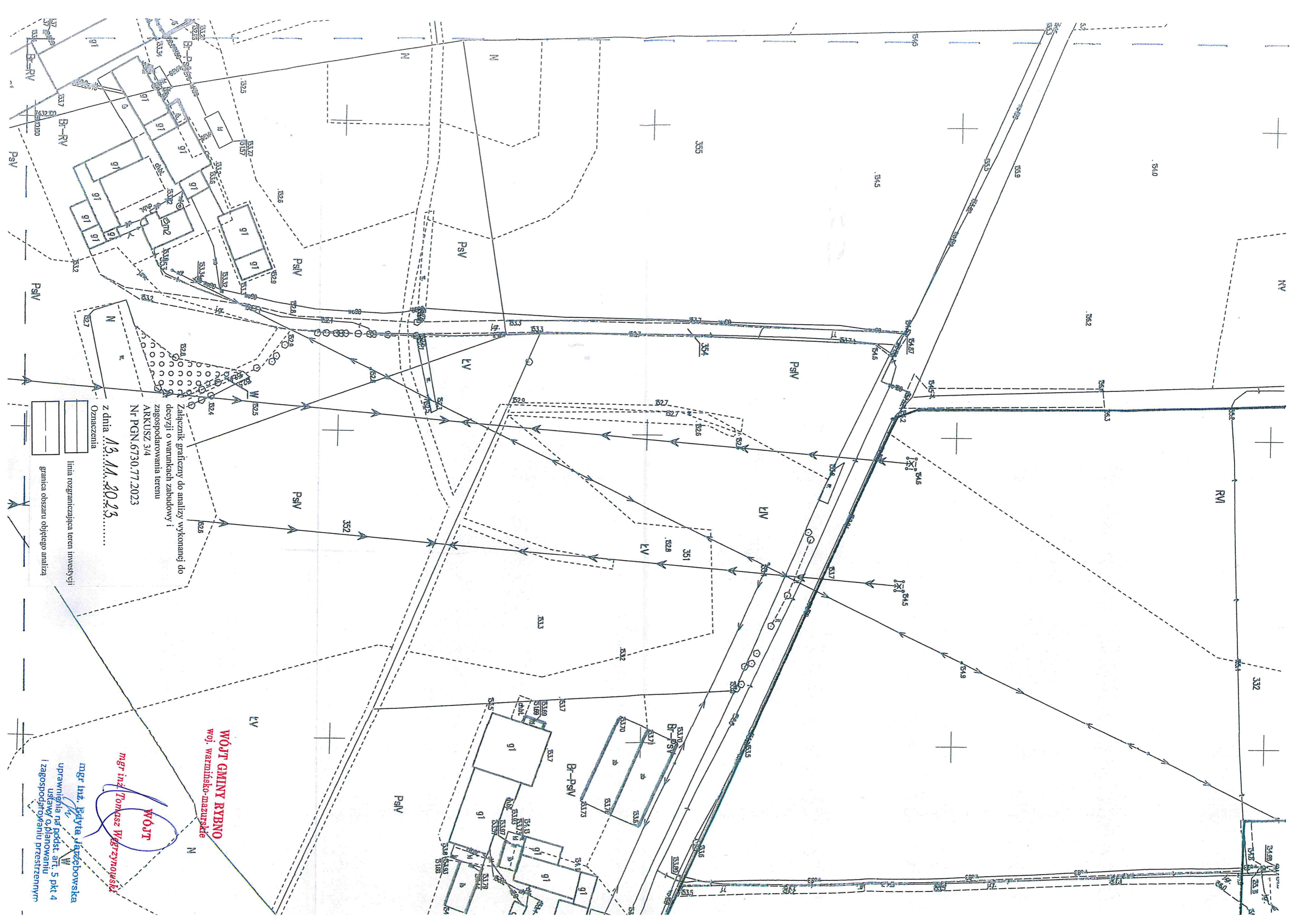
z dnia **13.11.2025**
 Oznaczenia

linia rozgraniczająca teren inwestycji
 granica obszaru objętego analizą

WÓJT GMINY RYBNO
 woj. warmińsko-mazurskie




WÓJT
mgr inż. Tomasz Węstrzyński

mgr inż. Edyta Jarczyńska
 Uprawnienia na podst. art. 5 pkt 4
 i zagospodarowaniu przestrzennym



Załącznik graficzny do analizy wykonanej do decyzji o warunkach zabudowy i zagospodarowania terenu
 ARKUSZ 3/4
 Nr PGN.6730.77.2023

z dnia **13.11.2023**.....

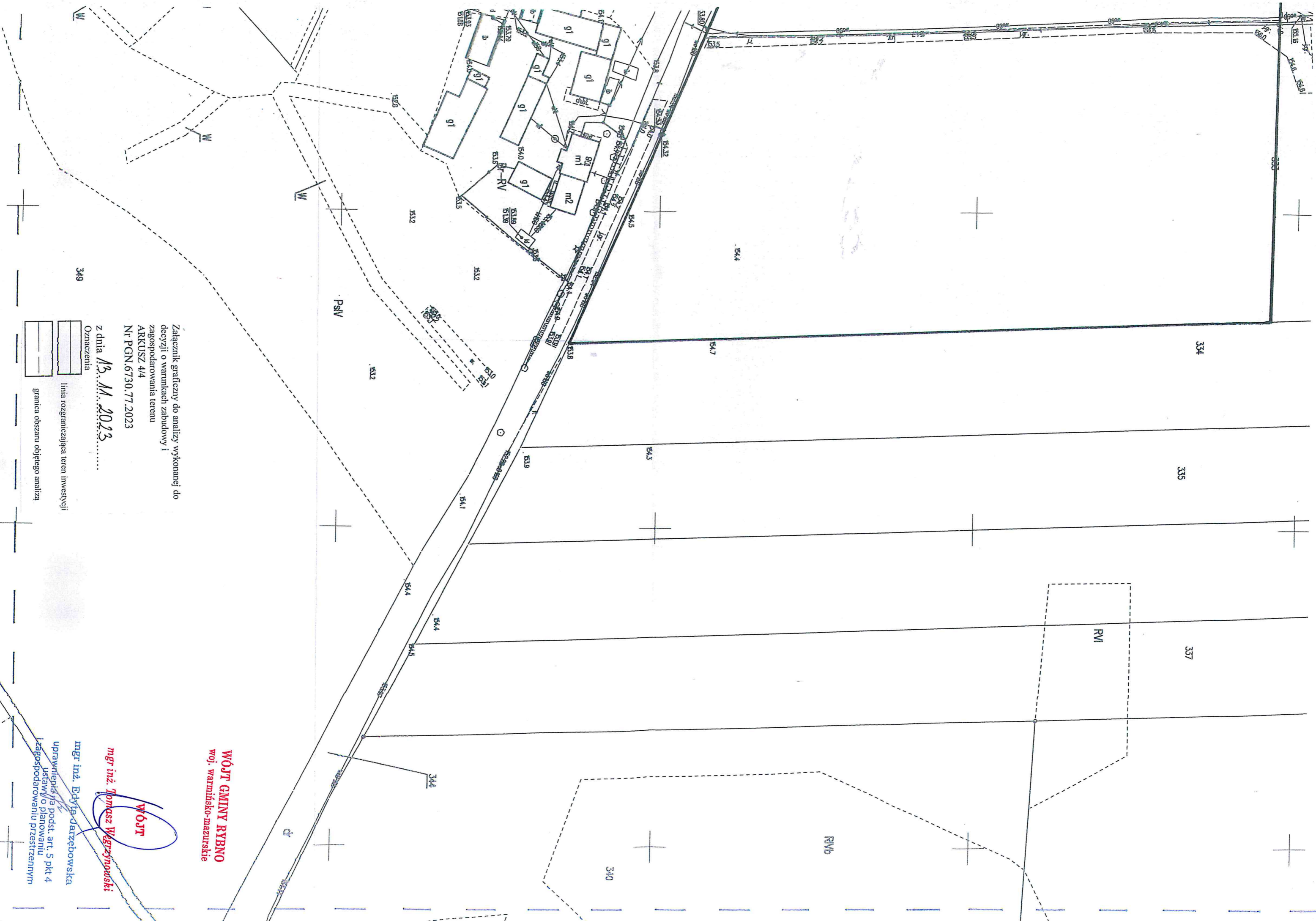
-  Oznaczenia
-  linia rozgraniczająca teren inwestycji
-  granica obszaru objętego analizą

WÓJT GMINY RYBNO
 woj. warmińsko-mazurskie

WÓJT

mgr inż. Tomasz Węgrzynowski

mgr inż. Edyta Jędrzejowska
 uprawnienia na podst. art. 5 pkt 4
 ustawy o planowaniu
 i zagospodarowaniu przestrzennym



Załącznik graficzny do analizy wykonanej do decyzji o warunkach zabudowy i zagospodarowania terenu
 ARKUSZ 4/4
 Nr PGN.6730.77.2023

z dnia 13.11.2023

- Oznaczenia
- linia rozgraniczająca teren inwestycji
 - granica obszaru objętego analizą

WÓJT GMINY RYBNO
 woj. warmińsko-mazurskie

WÓJT
 mgr inż. Tomasz Wętrzykowski

mgr inż. Edyta Jarzłowska
 Uprawniona na podst. art. 5 pkt 4
 ustawy o planowaniu i zagospodarowaniu przestrzennym



RV

RV

RV

RV

RV

RMI

269

270

LMI

323

RV

PSV

LMI

LMI

331

322

WÓJT GMINY RYBNO
woj. warmiako-mazurskie

WÓJT

mgr inż. Tomasz Węgrzynowski

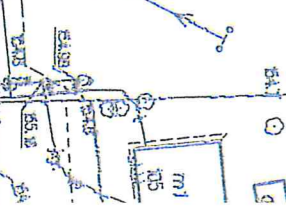
mgr inż. Edyta Jarzębowska

uprawnienia na podst. art. 5 pkt 4
ustawy o planowaniu
333 zagospodarowaniu przestrzennym

Załącznik graficzny do decyzji o warunkach
zabudowy i zagospodarowania terenu
ARKUSZ 1/4
Nr PGN.6730.77.2023

z dnia **13.11.2023**

Oznaczenia:
linia rozgraniczająca teren inwestycji



Posiadaacza się zgodność niniejszej kopii z treścią materiału państwowego zasobu geodezyjnego i kartograficznego	
Organ prowadzący państwowy zasób geodezyjny i kartograficzny	Starosta Dziadowowski
Nazwa materiału zasobu	MAPA PRZEJAZDOWA
Identyfikator ewidencyjny materiału zasobu	P. 2803. 1890. 218
Data wykonania kopii	2023. 05. 14
Imię, nazwisko i podpis osoby reprezentującej organ	Z Starosty <i>Z. Młyniec</i>

mgr inż. Andrzej Wyszoka
Podpiszono za powierzone zasobu geodezyjnego i kartograficznego

Wycinek mapy zasęgniętej
skala 1:1000
arkusz 7.189.12.25.214
obwód KOSZEWY
gmina RYBNO
Gł. GG42.182.2023

Mapa nieaktualizowana
nie może służyć
do celów projektowych



Załącznik graficzny do decyzji o warunkach zabudowy i zagospodarowania terenu
ARKUSZ 2/4
Nr PGN.6730.77.2023

z dnia 13.11.2023
Oznaczenia:
linia rozgraniczająca teren inwestycji

WÓJT GMINY RYBNO
woj. warmińsko-mazurskie

WÓJT
mgr inż. Tomasz Węstrzynowski

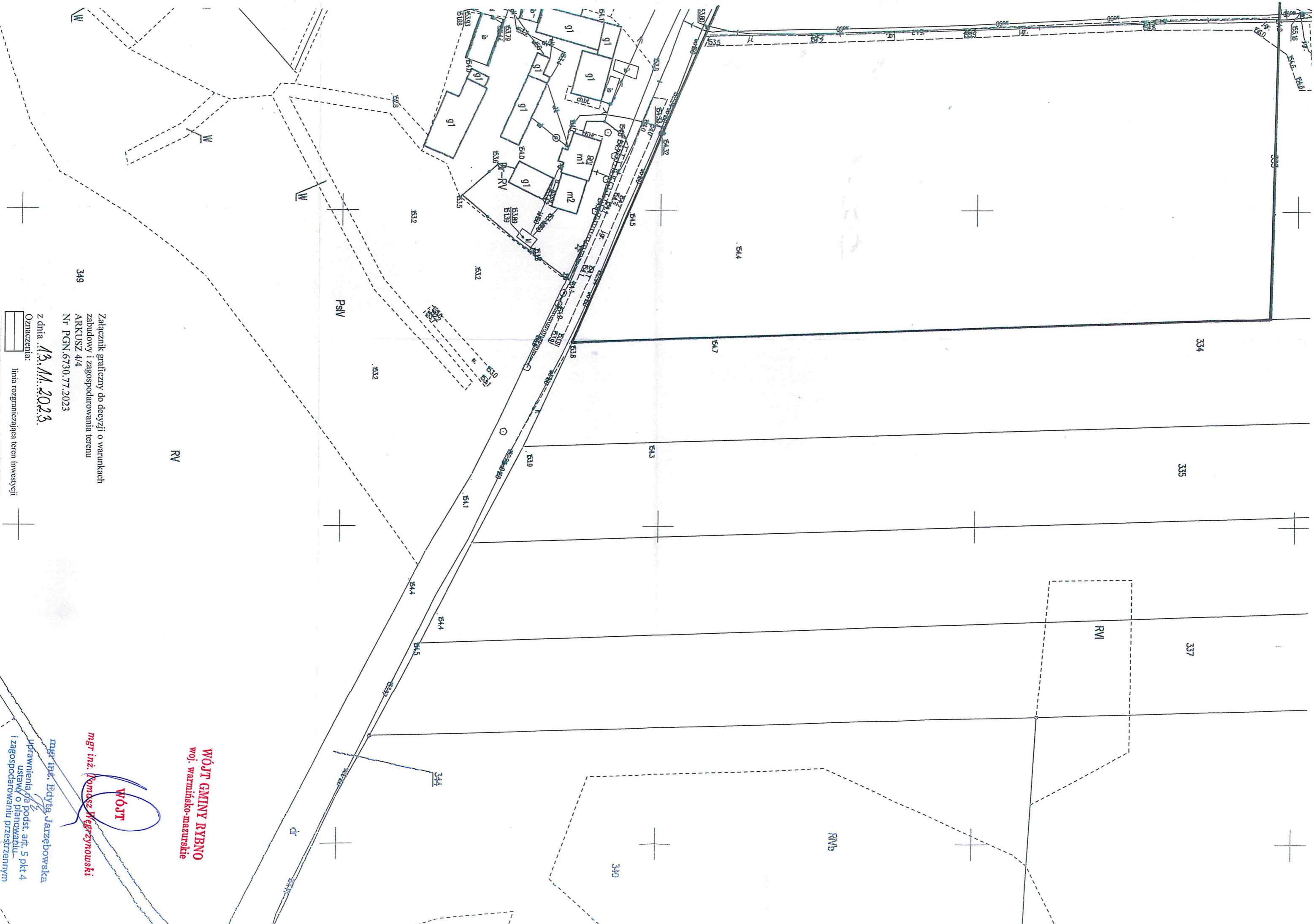
mgr inż. Beata Jareźbowska
uprawnienia na podst. art. 5 pkt 4
Ustawy o planowaniu
i zagospodarowaniu przestrzennym



z dnia **13.11.2023**
 Oznaczenia:
 linia rozgraniczająca teren inwestycji

Załącznik graficzny do decyzji o warunkach
 zabudowy i zagospodarowania terenu
 ARKUSZ 3/4
 Nr PGN.6730.77.2023

WÓJT
mgr inż. Tomasz Męrzynowski
WÓJT GMINY RYBNO
 woj. warmińsko-mazurskie
 mgr inż. Edyta Jarzębowska
 upr. inż. na podst. art. 5 pkt 4
 ustawy o planowaniu
 i zagospodarowaniu przestrzennym



WÓJT GMINY RYBNO
 woj. warmińsko-mazurskie

WÓJT
 mgr inż. **Romisz Męczyński**

mgr inż. Edyta Jarczyńska
 Uprawnienia na podst. art. 5 pkt 4
 ustawy o planowaniu
 i zagospodarowaniu przestrzennym

Załącznik graficzny do decyzji o warunkach
 zabudowy i zagospodarowania terenu
 ARKUSZ 4/4
 Nr PGN.6730.77.2023

z dnia **13.11.2023.**

Oznaczenia:
 linia rozgraniczająca teren inwestycji

349

