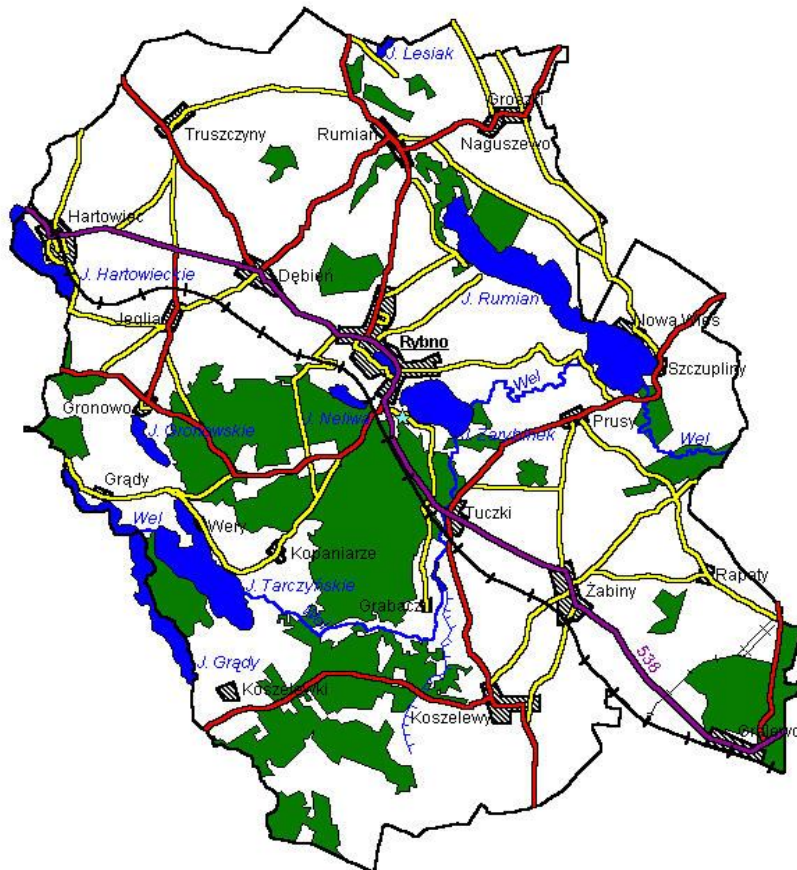




# PLAN ODNOWY MIEJSCOWOŚCI ŻABINY



*Żabiny 2010 r.*

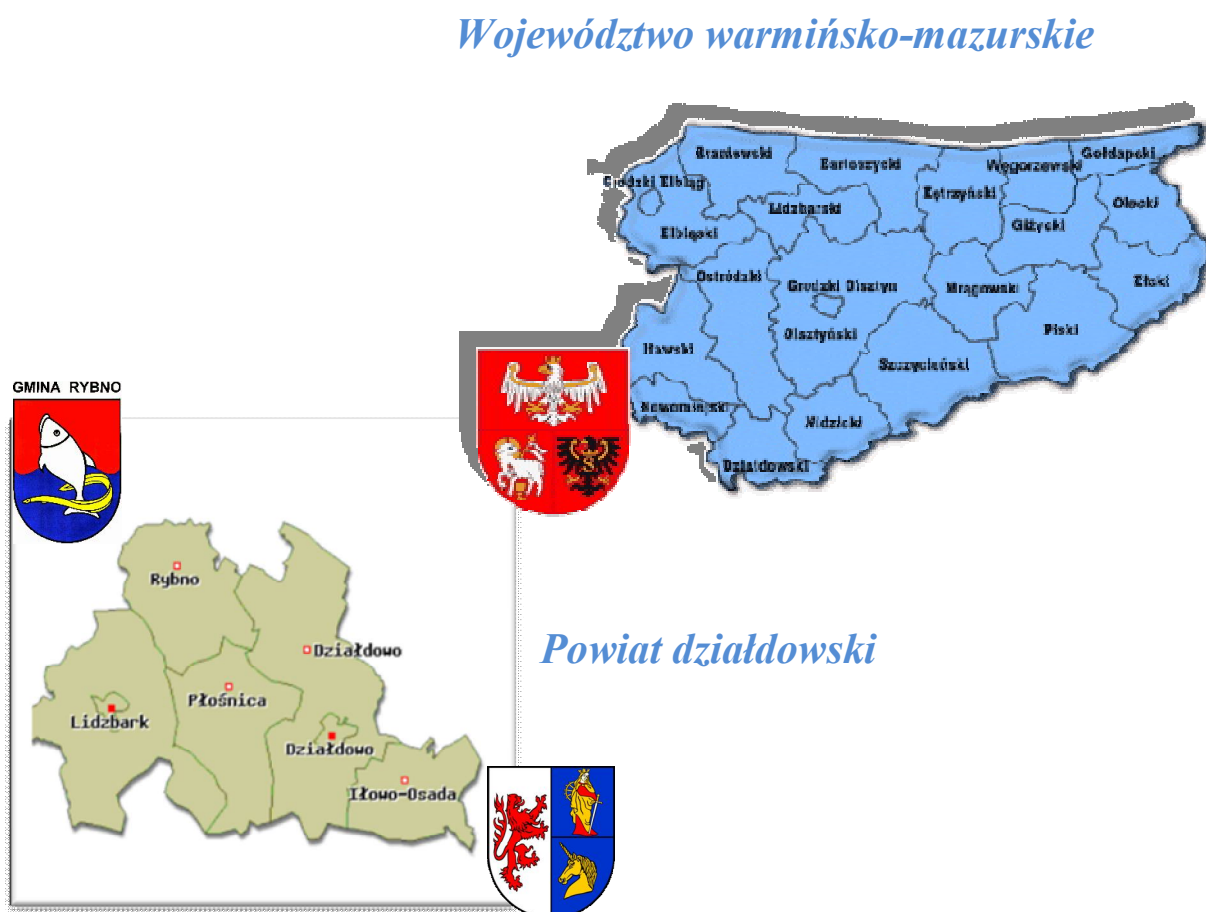
## SPIS TREŚCI

1. Charakterystyka miejscowości Żabiny, w której będzie realizowana operacja .....	3
1.1. Położenie i zasoby .....	3
1.2. Rys historyczny .....	4
1.2.1 Z dziejów Żabin .....	4
1.2.2 Historyczny wpływ na układ przestrzenny miejscowości .....	15
1.3. Struktura przestrzenna miejscowości .....	16
1.3.1 Charakterystyczne dominanty przestrzennej lokalizacji miejscowości ....	16
1.3.2 Otwarta przestrzeń wspólna miejscowości .....	16
1.3.3 Elementy charakterystyczne dla Żabin .....	16
2. Inwentaryzacja zasobów służących odnowie miejscowości Żabiny .....	17
2.1. Stan zasobów miejscowości Żabiny na dzień 31.12.2009 r. ....	17
2.2. Inwestycje zrealizowane w miejscowości Żabiny w latach 1996 - 2009 .....	27
3. Ocena słabych i mocnych stron miejscowości Żabiny .....	28
4. Opis planowanych zadań inwestycyjnych i przedsięwzięć aktywizujących w okresie co najmniej 7 lat w miejscowości Żabiny .....	30
4.1. Cele i kierunki rozwoju .....	30
4.2. Spójność Planu Odnowy Miejscowości Żabiny z programami i Strategią Rozwoju Gminy Rybno .....	32
4.3. Wykaz planowanych zadań inwestycyjnych i przedsięwzięć do realizacji na lata 2009 – 2018 w m. Żabiny .....	33
4.4. Szczegółowy opis przedsięwzięcia przygotowywanego do realizacji w miejscowości Żabiny .....	34
4.4.1 Szacunkowy kosztorys planowanego przedsięwzięcia .....	36
4.4.2 Harmonogram realizacji planowanego przedsięwzięcia .....	36
4.4.3 Finansowanie planowanego przedsięwzięcia .....	37

# 1. Charakterystyka miejscowości Żabiny, w której będzie realizowana operacja.

## 1.1. Położenie i zasoby.

Miejscowość Żabiny leży w południowo-zachodniej części województwa warmińsko-mazurskiego, w powiecie działdowskim, Gminie Rybno. Przed nowym podziałem administracyjnym od 01 czerwca 1975 r. do 31 grudnia 1998 r. Żabiny wraz z Gminą Rybno przynależały do województwa ciechanowskiego. Przed 01 czerwca 1975 r. Żabiny przynależały z Gminą Rybno do województwa olsztyńskiego. Do 01.01.1972 r. w miejscowości miała siedzibę Gromadzka Rada Narodowa w Żabinach. GRN obejmowała wsie Żabiny, Tuczki, Prusy, Koszelewy, Szczupliny, Nowa Wieś, Rapaty, Gralewo Stacja i Koszelewki, które przyłączono do GRN w Rybnie. Przez Wojewódzką Radę Narodową w powiecie działdowskim w dniu 01.01.1973 r. zostaje utworzona Gmina Rybno, w której strukturach Żabiny pozostają do tej pory



Rys. Nr 1 Podział administracyjny województwa warmińsko - mazurskiego i powiatu działdowskiego.

Komunikacyjnie miejscowość położona jest przy trasie kolejowej Warszawa – Gdańsk. Przez m. Żabiny przebiega droga wojewódzka nr 538, która stanowi główny ciąg komunikacji drogowej w miejscowości. Sieć drogową uzupełniają w miejscowości drogi gminne i wewnętrzne.

Geograficznie miejscowość położona jest w obrębie południowej części Garbu Lubawskiego, na Równinie Urszulewskiej. Miejscowość znajduje się w Obszarze Chronionego Krajobrazu - Grzybiny ustanowionego Rozporządzeniem nr 24 Wojewody Warmińsko – Mazurskiego z dnia 23 kwietnia 2008 r. (Dz. Urz. Woj. Warmińsko-Mazurskiego Nr 70, poz. 1340 z dnia 23 kwietnia 2008 r.). Obszar ten graniczy z Welskim Parkiem Krajobrazowym utworzonym w 1996 r.

Obecnie mieszkańcy podejmują szereg działań w celu poprawy życia i estetyki w miejscowości. W miejscowości Żabiny wg stanu na 31.12. 2009 r. było zameldowanych na stałe **675 mieszkańców**. Mieszkańcy utrzymują się z rolnictwa, rzemiosła i pracy najemnej w okolicznych miastach.

## 1.2. Rys historyczny

### 1.2.1 Z dziejów wsi Żabiny.

Historia wsi Żabiny jest nierozzerwalnie związana z dziejami Działdowa, albo szerzej-ziemi działdowskiej, będącej częścią Mazur. Żabiny zawsze znajdowały się pod względem administracyjnym, w tym samym obszarze co Działdowo. Zapisków o miejscowości jest niewiele, głównie dlatego, że nie pełniła ona, przez znaczny okres swojego istnienia, ważnej roli administracyjnej, ani religijnej. Wprawdzie, wg miejscowej legendy istniał tu kiedyś kościół, który został zalany wodą i jego ruiny znajdują się na dnie jeziora, leżącego przy szosie w kierunku Rybna, ale nie jest to wiadomość potwierdzona. O kościele w Żabinach pisze też Emilia Sukertowa - Biedrawina, w swoim „Przewodniku krajoznawczo-historycznym po działdowskim powiecie”. Stwierdza tam, że w Żabinach kościół istniał w XV., „lecz niszczał”. Autorka uważa, że nazwa wsi jest rdzennie polska, choć Niemcy próbowali wyprowadzić ją od Prusaka Sabina (niemiecka nazwa Żabin to Seeben).

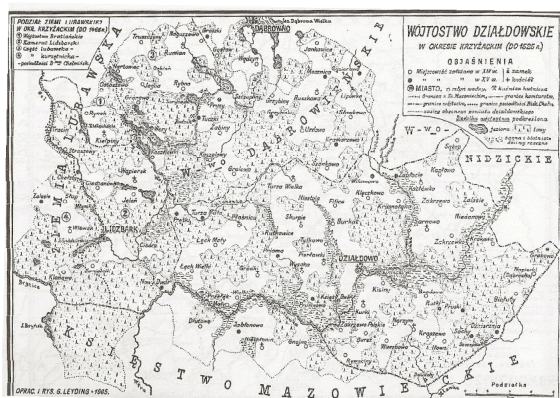
Na terenie ziemi działdowskiej zamieszkiwały plemiona Prusów, a dokładniej jedno z nich-Sasinowie. Ziemia sasińska stanowiła część Puszczy Galindzkiej, obejmowała swym zasięgiem dzisiejsze okolice Ostródy, Olsztynka, Nidzicy, Dąbrówna i Działdowa.

W chwili sprowadzenia Krzyżaków ziemia sasińska była bardzo słabo zaludniona. Nominalnie podlegała ona jeszcze zwierzchnictwu książąt mazowieckich. Krzyżacy zajęli ją około 1254 r., ale wkrótce musieli ustąpić. Książę kujawsko-łęczycki Kazimierz, syn Konrada Mazowieckiego, zajęty był w tym czasie walką o ziemię galindzką i jaćwieską, próbując tam

współzawodniczyć z Krzyżakami. Zdawał sobie jednak sprawę z tego, że w ówczesnym układzie sił nie uda mu się zapobiec przejściu ziemi sasińskiej przez Zakon. Dlatego też odstąpił ją w 1257 r. biskupowi chełmińskiemu. Przypuszczalnie liczył na to, że w sprzyjających okolicznościach uda mu się tę ziemię odzyskać. Właśnie rok 1257 jest datą, pod którą po raz pierwszy występuje w źródłach pisanych obszar zwany dziś Działdowszczyzną. Tymczasem w 1260 r. władze Zakonu wymusiły na biskupie chełmińskim Heidenryku (1245-1263) odstąpienie im tego terytorium. Ostateczne ustalenie granicy między posiadłościami biskupa chełmińskiego a Zakonu nastąpiło w 1303 r. Cała ziemia sasińska znalazła się we władaniu zakonu krzyżackiego. Warto pamiętać, że granica, jaką wytyczono i ustalono w nieco późniejszej umowie z 20 VII 1338 r., przetrwała aż do 1919 r. jako granica rozdzielająca przyszłe Prusy Wschodnie od Zachodnich (Prus Królewskich). Zawarty w 1343 r. pokój w Bratianie między książętami Mazowsza: Bolesławem płockim i Ziemowitem czerskim, a Zakonem ustalał południową granicę państwa krzyżackiego. Przetrwała ona do 1919 r.

W XIV w. Krzyżacy prowadzili intensywną akcję kolonizacyjną. Z tego też okresu pochodzą pierwsze zapiski o Żabinach. Przywilej lokacyjny na prawie niemieckim nadawał w 1344r. rycerzowi z ziemi chełmińskiej-Ludwikowi z Krzykos i jego bratu Piotrowi z Kłódki -dobra Żabiny na 160 włókach.

Dnia 4 II 1454 r. stany Prus Zakonnych wypowiedziały posłuszeństwo Krzyżakom i poddały się królowi polskiemu Kazimierzowi Jagiellończykowi. Także Działdowo i okoliczne wsie zostały opanowane przez wojska Związku Pruskiego, przy czym okazało się, że Krzyżacy mają na tym terenie sporo zwolenników (zwłaszcza wśród mieszczaństwa). W lipcu 1460 r. Zakon odzyskał zresztą Działdowo wraz z najbliższą okolicą. W wyniku II pokoju toruńskiego z 19 X 1466 r. ziemia działdowska ( gromady: Ruszkowo, Żabiny, Burkat, Narzym, Działdowo) pozostała w państwie krzyżackim. Po sekularyzacji Prus w roku 1525 Działdowo znalazło się we władaniu Albrechta Hohenzollerna jako władcy Prus Książęcych. Działdowo przestało być wójtostwem, a stało się kapitanatem.



Rys. nr 2 Wójtostwo działdowskie w okresie krzyżackim.



Rys. nr 3 Kapitanat działdowski w okręgu księstwa pruskiego.

W okresie krzyżackim Działdowszczyzna należała do biskupstwa pomezańskiego, którego stolicą był Kwidzyn. Opiekunem biskupstwa był Zakon. Po sekularyzacji Prus w państwie obowiązywała zasada reformacji : „czyja władza tego religia”, co oznaczało, że na Działdowszczyźnie mieszkańcy mieli wyznawać obowiązkowo religię luterańską. Żabiny były podporządkowane protestanckiej parafii w Koszelewach, która jednak przetrwała tylko do 1531r. Potem została przyłączona- jako filia- do Rańska, następnie do Szczuplin, a w 1671r. do Płościcy. W dobie reformacji zaczęto zakładać szkoły we wsiach. Wiadomo, że w 1578r. istniała szkoła w sąsiednich Koszelewach, natomiast w Żabinach szkoła powstaje dopiero pod koniec XVIII w.

W XVI wieku Żabiny należały do rodziny Oleśnickich (von Oelsnitz). W XVII wieku Żabiny były gniazdem Żabińskich , używających przydomek Schewen vel Schäben. Mieli być wspólnego pochodzenia z Katlewskimi, herbu Łódzia , z Katlewa, przydomku Krafczyk.



Rys. Nr 4 Herb Łódzia rodziny Katlewskich

W 1860r. król pruski wydał rozporządzenie, by we wszystkich bez wyjątku kościołach nabożeństwa były odprawiane wyłącznie w języku niemieckim. Wywołało to niezadowolenie miejscowej ludności. Wówczas to pojawiło się pojęcie Mazura. Mazur to człowiek, który m.in. nie akceptował używania języka niemieckiego w kościele, gdyż go nie rozumiał. Protest ludności wyraził się przede wszystkim w ruchu gromadkarskim, (ludzie zbierali się



w gromadki w domach, gdzie dyskutując, czytając polskie książki, Pismo Święte podtrzymywali kulturę polską). Ruch ten istniał także w okolicach Działdowa, być może także w Żabinach, gdyż mieszkańcy pamiętają takie spotkania, choć nazwa jest im obca.

Swobodę wyznawania religii katolickiej stopniowo przywracano na ziemi działdowskiej dopiero w II poł. XIXw.



Rys. nr 5. Działdowskie częścią pow. nidzickiego.

Po utworzeniu II Rzeszy Niemieckiej(1871 r.), dokonano w 1872 r. podziału Prus na dwie prowincje: Prusy Zachodnie i Prusy Wschodnie. W Prusach Wschodnich ustanowiono dwie rejencje: królewiecką i gąbińską. Działdowszczyzna jako część powiatu nidzickiego weszła w skład rejencji królewieckiej.

W drugiej połowie XIX w. Działdowo uzyskało szosowe i kolejowe połączenia "ze światem". W 1858 r. ukończono budowę szosy z Działdowa do Nidzicy, w 1860 r. do Lidzbarka Welskiego, a w 1861 r. do Dąbrówna. W 1877 r. wybudowano wiodącą przez Działdowo linię kolejową z Malborka do Mławy, w 1885 r. z Działdowa przez Nidzicę do Olsztyna, a w 1887 r. z Lidzbarka Welskiego do Ławy. Przez Żabiny przebiegała linia kolejowa, ale nie było stacji. Z rozwojem komunikacji wiązano wielkie nadzieje. Nowe linie kolejowe miały umożliwić wywóz produktów z regionu, przede wszystkim rolniczych, oraz przywóz koniecznych wyrobów przemysłowych.

W 1905 r. utworzono nową rejencję olsztyńską, która objęła swoim zakresem powiat nidzicki wraz z Działdowem. Rejencja przetrwała w swych granicach do 1919, gdy w wyniku Traktatu Wersalskiego włączono w skład Polski część powiatu niborskiego (późniejszy powiat działdowski województwa pomorskiego i warszawskiego). Na skutek plebiscytu do Polski odeszło również kilka gmin powiatu ostródzkiego. Po włączeniu części polskich terytoriów do Rzeszy w 1939r., powiat działdowski został ponownie włączony w skład rejencji jako część powiatu niborskiego.

Ziemia działdowska była terenem ciężkich walk w czasie I wojny światowej. Już w pierwszych dniach wojny oddziały rosyjskie przejściowo opanowały wsie na południe od Działdowa. Wkrótce rozpoczęła się ofensywa na Prusy Wschodnie. Wojska niemieckie przeszły do kontrataku. Najkrwawszą bitwę stoczono, o leżące niedaleko Żabin Uzdo. Rosjanie ponieśli klęskę.

Największe szkody miasto i okolice poniosły w czasie działań militarnych 1914 r. W ich wyniku w mieście uległy zniszczeniu: 143 domy, 3 hotele, browar i fabryka likierów Bütowa, kościół ewangelicki, ratusz, sąd, koszary, szpital, dwie drukarnie gazet, sala gimnastyczna, rzeźnia miejska, wodociągi i kanalizacja, 56 chlewów, 17 stodół i 10 szop. Najbardziej poszkodowane były następujące wsie: Białuty, Iłowo, Kisiny, Narzym, Płońska, Sarnowo, Skurpie, Uzdo, Wielki Łęck i Zakrzewo. Niewielkie zniszczenia były w Gajówkach i Koszelewach. W wyniku bombardowań rosyjskich w 1915 r. spalony został dworzec kolejowy w Działdowie i szkoła w Kraszewie. W czasie pobytu żołnierzy rosyjskich na ziemi działdowskiej dokonali oni wielu bestialskich mordów na ludności cywilnej. Także mieszkańcy Żabin mają złe wspomnienia z tego okresu, pamiętają wiele krzywd, które im wyrządzono.

Po klęsce Niemiec w listopadzie 1918 r., doszło 28 VI 1919 r., do podpisania traktatu wersalskiego, na mocy którego znaczna część Pomorza Nadwiślańskiego (Prus Zachodnich) została przyznana odrodzonej Polsce. O przynależności Prus Wschodnich miał zadecydować plebiscyt, ale artykuł 28 traktatu wersalskiego wcielił do odradzającego się państwa polskiego Działdowo wraz z okolicznymi wsiami. Zgodnie z brzmieniem 13 punktu Orędzia Prezydenta USA W. TH. Wilsona ogłoszonego 8 I 1918 r. do amerykańskiego Kongresu, odradzające się państwo polskie miało uzyskać dostęp do Morza Bałtyckiego. Sprawa bezpośredniego połączenia kolejowego pomiędzy Warszawą – stolicą odradzającej się Polski, a wybrzeżem Bałtyku była analizowana przez Komisję do Spraw Polskich podczas obrad konferencji wersalskiej. Uznano, że koniecznym będzie włączenie w granice Polski węzła kolejowego w Działdowie.



Rys. Nr 6. *Ziemie Działdowszczyzny na tle powiatu działdowskiego*



Wtedy linia kolejowa z Warszawy do Bałtyku będzie cały czas przebiegać przez terytorium Polski. Jako ciekawostkę można dodać, że gdy powyższe plany prasa niemiecka opisywała w Prusach Wschodnich, władze tej dzielnicy proponowały wybudowanie na koszt Niemiec linii kolejowej, zapewniającej połączenie Warszawy z Gdańskiem przez Mławę, Żuromin i Lidzbark Welski, aby tylko nie odrywać Działdowszczyzny od Prus Wschodnich. Propozycja niemiecka została odrzucona, a w traktacie wersalskim znalazł się art. 28, który wytyczał granicę Prus Wschodnich z Polską i decydował o odłączeniu z powiatu nidzickiego ziemi działdowskiej i włączeniu jej do odradzającej się Polski.

Podjęte w czerwcu 1919 r. postanowienia traktatu wersalskiego weszły w życie 10 stycznia 1920 r. Dlatego przejmowanie z rąk niemieckich terenów włączanych do Polski dokonało się dopiero w styczniu i lutym 1920 r. Uroczyste włączenie Działdowszczyzny do Polski miało miejsce 17 I 1920r. Tego dnia miasto opuściły jego niemieckie władze oraz garnizon wojskowy.

Tak oto Działdowszczyzna, w tym także Żabiny, po raz pierwszy w swojej historii znalazły się w granicach państwa polskiego.

Artykuł 28 traktatu wersalskiego mówił, że: "granicą między powiatami ostródzkim i niborskim [nidzickim], biegiem Szkotówki w dół rzeki, dalej w górę Nidy, aż do punktu położonego mniej więcej 5 km na zachód od Białut, a najbardziej zbliżonego do dawnej granicy rosyjskiej; skąd ku wschodowi do punktu leżącego bezpośrednio na południe od przecięcia się drogi Nibork [Nidzica] - Mława z dawną granicą rosyjską: linia mająca się oznaczyć na miejscu, a biegnąca na północ od Białut".

W okresie II Rzeczypospolitej Żabiny należały do województwa pomorskiego, które powstało 12 sierpnia 1919 r. z części terenów dawnego zaboru pruskiego (Prusy Zachodnie) na podstawie "Ustawy o tymczasowej organizacji zarządu byłej dzielnicy pruskiej". Jednak dopiero w styczniu 1920 r. po wkroczeniu na Pomorze wojsk generała Hallera mogła tam się zorganizować polska administracja. Wojska gen. Hallera były witane przez mieszkańców Koszelew, gdyż trasa przemarszu nad Bałtyk wiodła właśnie przez tę miejscowość. To wydarzenie pozostało w pamięci także mieszkańców Żabin.

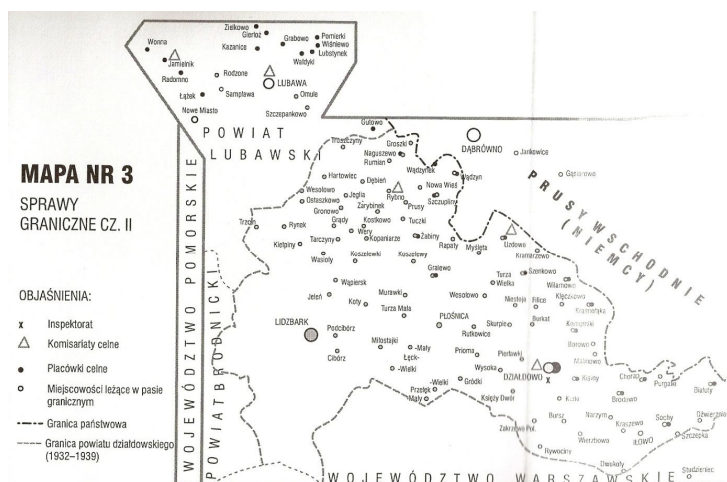
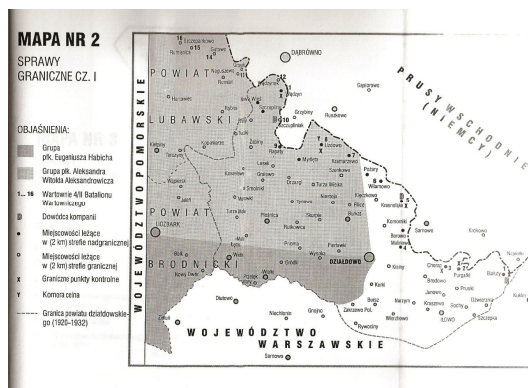
Stolicą województwa pomorskiego był Toruń, główne miasta to: Brodnica, Chełmno, Gdynia, Grudziądz, Starogard, Wejherowo. Województwo podzielone było na powiaty: pucki (do 1928 roku), wejherowski, kartuski, kościerski, chojnicki, starogardzki, tczewski, gniewski (do 1933 roku), świecki, tucholski, sępoleński, chełmiński, grudziądzki, toruński, wąbrzeski, brodnicki, działdowski, lubawski (z siedzibą w Nowym Mieście Lubawskim) i grodzki gdyński (od 1929 r.). W 1932r. powiat działdowski został powiększony o miejscowości

leżące dotychczas w powiecie brodnickim i lubawskim, w tym ziemię lidzbarską, Rybno wraz z okolicznymi wsiami.

W 1934r. została utworzona w ramach reformy na podstawie ustawy scaleniowej z 01 sierpnia 1934 roku Gmina zbiorowa Żabiny w powiecie działdowskim, w woj. pomorskim z dotychczasowych jednostkowych gmin wiejskich: Gralewo, Koszelewy, Murawki, Nowa Wieś, Prusy, Tuczki, Wądzyn i Żabiny (oraz z obszarów dworskich położonych na tych terenach, lecz nie wchodzących w skład gmin). 1 kwietnia 1938 gmina Żabiny wraz z całym powiatem działdowskim została przyłączona do woj. warszawskiego.

E. Sukertowa Biedrawina podaje, że w 1937r. w Żabinach istnieją 2 jeziora, nad jednym z nich była wybudowana kwadratowa stodoła, jedyna taka w powiecie (należąca zapewne do majątku, będącego własnością Halików, choć podobno dzierżawiona). W tym czasie gmina Żabiny wraz z obwodem liczyła 720 mieszkańców.

Ze wspomnień żyjących w tamtych czasach, mieszkańców Żabin wynika, że w miejscowości mieszkali strażnicy czy może raczej celnicy, strzegący polskiej granicy od strony niemieckiej, mieli swoją siedzibę w domu Pana Karola Hasiaka.



Rys. nr 7. Sprawy graniczne w okresie międzywojennym.

Aktywność mieszkańców Żabin wzrasta w okresie międzywojennym. Aktywnym działaczem Polskiego Stronnictwa Ludowego „Piast” był Jan Kruszewski z Żabin, który na zjeździe wojewódzkim tej partii w Grudziądzu, w 1921r. został wybrany na wiceprezesa zarządu wojewódzkiego. W 1926r. powstało w Żabinach koło tej partii, liczące 70 członków. W 1924r. w Działdowie powstała Liga Obrony Powietrznej i Przeciwgazowej, która zajmowała się działalnością patriotyczną. W Żabinach istniało jedno z 13 kół lokalnych tej organizacji, skupiające 25 członków.

W okresie międzywojennym w Żabinach funkcjonowała piekarnia, która została całkowicie zniszczona przez wojska radzieckie w 1945r. Dziś mieszkają w tym miejscu Państwo E.i K. Libert, J.Z. Górscy oraz ich babcia Marianna Liszewska, która udzieliła wielu ciekawych informacji o życiu mieszkańców Żabin. Z jej relacji wynika, że w miejscu, gdzie dziś są zabudowania Państwa B. i R. Rybickich stały czołgi radzieckie.

Na terenie Działdowszczyzny w 1933r. powstało Towarzystwo Popierania Budowy Publicznych Szkół Powszechnych, dzięki któremu w 1938r. oddano do użytku 6 nowych szkół, w tym w Żabinach. Zważywszy jednak, iż wielu mieszkańców Żabin stwierdza, iż już w 1932r uczęszczali do szkoły, która była w tym samym miejscu co obecna, należy sądzić że została ona rozbudowana (prawdopodobnie wtedy budynek powiększono i dobudowano piętro. Na piętrze znajdowały się mieszkania dla nauczycieli.

Na terenie powiatu działdowskiego w okresie międzywojennym istnieją różne wyznania religijne, jednak największą liczbę wiernych miał Kościół rzymskokatolicki i ewangelicko-unijny. Terytorialnie parafie katolickie leżały w diecezji chełmińskiej. Żabiny podlegają parafii w Koszelewach, należącej do dekanatu lubawskiego. W 1927r. w Koszelewach wybudowano kościół. Gminy ewangelickie Działdowszczyzny należały do Ewangelickiego Kościoła Unijnego w Polsce. Działdowo było siedzibą jednego z 9 okręgów kościelnych w województwie pomorskim. Jedną z siedzib gminy kościoła ewangelickiego znajdowała się w Koszelewach. W Żabinach mieszkało kilka rodzin niemieckich wyznania ewangelickiego, tu znajdowały się 3 cmentarze ewangelickie, na jednym z nich (koło przystanku PKS) chowano zmarłych w czasie epidemii tyfusu.

Z rozmów z mieszkańcami Żabin wynika, że stosunki między mieszkającymi tu Polakami i Niemcami układały się bardzo dobrze, organizowano wspólne imprezy, pomagano sobie, nie było żadnych konfliktów. Jednak w 1939r. ta sytuacja się zmieniła. w Żabinach istniało koło NSDAP, które liczyło 10 członków.

W drewnianym domu przy szosie przed II wojną działał sklep będący własnością Kleszczyńskich. Obok była duża, drewniana sala, która pełniła funkcję gospody, świetlicy

wiejskiej. Odbywały się tam wesela, zabawy, spotkania, przedstawienia teatralne, wielu mieszkańców uwielbiało je przygotowywać i oglądać.

Po wybudowaniu nowej szkoły to właśnie w jej murach toczyło się życie mieszkańców. Tu odbywały się wesela, zabawy wiejskie zebrania, spotkania Ochotniczej Straży Pożarnej, uroczystości patriotyczne itp. szkoła była centrum życia kulturalnego. Po wojnie odbywały się seanse kina objazdowego (raz w tygodniu), kurs na prawo jazdy.

W okresie międzywojennym w Żabinach działały przynajmniej 3 sklepy, 2 z nich były własnością, nielicznie mieszkających tu Żydów, Jeden z nich znajdował się w domu, będącym obecnie własnością państwa B. i M. Włodarczyków, nie ustalono, gdzie mieścił się ten drugi. Trzeci sklep to wspomniany wyżej u Państwa Kleszczyńskich. W miejscu sklepu (dawny sklep GS), istniał Gasthaus, czyli coś w rodzaju gospody z miejscami noclegowymi. Był on własnością Niemca Franciszka Szczepańskiego, który przed wybuchem wojny był sołtysem wsi.



Rys. nr 8. Dawna świetność Żabin.

W Żabinach dość długo funkcjonowała kuźnia- nad jeziorem w pobliżu szosy. Nie wiadomo kto ją prowadził przed II wojną. Dziś z kuźni pozostały tylko szczątki.

Dnia 1 IX 1939 r. rozpoczęła się II wojna światowa. Oddziały niemieckiego Wehrmachtu zajęły położoną tuż przy granicy ziemię działdowską w dniach 1-2 września. Działdowszczyzna znowu została włączona do okręgu Rzeszy-Prusy Wschodnie (Ostpreussen). W ramach wcześniejszego planu likwidacji polskiej inteligencji i osób cieszących się społecznym zaufaniem, rozpoczęto już we wrześniu 1939 r. masowe aresztowania. Trwały one do końca grudnia 1939 r. Aresztowanych początkowo przetrzymywano w działdowskim więzieniu, a następnie w siedzibie gestapo przy obecnej

ul. Władysława Jagiełły. Dla mieszkańców Żabin wybuch wojny to negatywne zmiany. Zdecydowanie pogorszyły się stosunki między Polakami i Niemcami. Gospodarstwa rolne przejęli Niemcy, bardzo wielu mieszkańców zostało wywiezionych na roboty przymusowe.

W nocy z 17 na 18 stycznia 1945 roku Działdowo zostało wyzwolone. Po II wojnie światowej Działdowo, jako siedziba powiatu, należało do województwa warszawskiego. Od 6 lipca 1950 roku zostało włączone do województwa olsztyńskiego, a od 1 czerwca 1975 roku do województwa ciechanowskiego. Natomiast od 1 stycznia 1999 roku miasto należy do nowopowstałego województwa warmińsko- mazurskiego

W roku 1960r na terenie gminy Żabiny mieszkały 2893 osoby, w tym 69,9% utrzymywało się z rolnictwa. W 1960r. w gromadzie Żabiny istniało 376 gospodarstw indywidualnych. Zaludnienie mieszkańców w przeliczeniu na 1km<sup>2</sup> wynosiło w roku 1950- 31osób, w 1960-37osób, w 1963- 38, co oznacza, że liczba ludności wzrastała. W latach pięćdziesiątych i sześćdziesiątych część ludności w gromadzie Żabiny zajmowała się działalnością ludową i artystyczną, organizowaną przez Spółdzielcze Zrzeszenie Chałupników i Wytwórców Przemysłu Ludowego i Artystycznego w Gdańsku oraz Przedsiębiorstwo Państwowe „Las” w Olsztynie. Wytwarzano wówczas maty dekoracyjne ze słomy oraz kosze wiklinowe.

W 1948r. powstał Powiatowy Związek Gminnych Spółdzielni „Samopomoc Chłopska”. GS istniały w każdej gminie powiatu działdowskiego, w Żabinach również. Siedziba GS znajdowała się w miejscu gdzie dzisiaj funkcjonuje sklep „IWMAR”. Na piętrze znajdowały się biura, na parterze sklepy: po prawej stronie spożywczy, po lewej tekstylny. Prezesem GS był Julian Czajkowski. W obecnym budynku państwa K. i Z. Kaczmarskich znajdował się Punkt Kasy Spółdzielczej. W 1958r. zlikwidowano biura GS „SCH” i przeniesiono je do Rybna. Zostały magazyny z węglem, materiałami budowlanymi, paszą, nawozami i skup zbóż.

Po wojnie gmina zachowała przynależność administracyjną do województwa pomorskiego. 6 lipca 1950 roku gmina Żabiny wraz z powiatem działdowskim jeszcze raz zmieniła województwo, tym razem przyłączono ją do woj. olsztyńskiego. Według stanu z dnia 1 lipca 1952 roku gmina składała się z 10 gromad: Gralewo, Koszelewki, Koszelewy, Murawki, Myślęta, Nowa Wieś, Prusy, Tuczki, Wądzyn i Żabiny. Gmina została zniesiona 29 września 1954 roku wraz z reformą wprowadzającą gromady w miejsce gmin. Jednostki nie przywrócono 1 stycznia 1973 roku po reaktywowaniu gmin. W latach 1975-1998 miejscowość administracyjnie należała do województwa ciechanowskiego.

W 1955r. zachodzą zmiany administracyjne – w całym kraju powstają Gromadzkie Rady Narodowe (GRN). Na terenie gminy Żabiny utworzono 2 GRN- w Żabinach i Koszelewach.



GRN w Żabinach podlegały następujące wsie: Żabiny, Nowa Wieś, Prusy, Tuczki, Murawki, Gralewo, Myśłeta i Rapaty. Administrowała też PGR-ami w Szczuplinach, Tuczkach, Koszelewkach, Koszelewach i Myśłętach. W 1958r. nastąpiły kolejne zmiany administracyjne do GRN w Żabinach włączono gromadę Koszelewy. W 1960r. do gromady Żabiny włączono Koszelewki. Siedzibą GRN był lokal dawnej kasy spółdzielczej. W 1965r. został wybudowany nowy budynek administracyjny, w którym po likwidacji GRN, otwarto wiejskie przedszkole. Likwidacja GRN nastąpiła w 1973r. Wszystkie wsie z obszaru Gromady Żabiny (poza Murawkami i Gralewem) przeszły do Gminy Rybno.

W 1958 r. została zbudowana świetlica wiejska wraz z garażem na motopompę OSP Żabiny, która istniała do 1992r. kiedy to powstała nowa remizo-świetlica.

W 1964 r. w wyniku badań geologicznych, w rejonie wsi Rapaty, odkryto duże złoża żwiru, w wyniku czego powstał Zakład Eksploatacji Kruszywa w Żabinach. W latach 1964-66 GRN starała się o otwarcie stacji kolejowej. Stacja w Żabinach powstała ostatecznie w 1986r. po elektryfikacji kolei.

W Żabinach nie powstało nigdy Kółko Rolnicze, tak jak np. w sąsiednich Koszelewach, czy Tuczkach. Natomiast wieś uzyskała środki z Funduszu Wspierania Rozwoju Wsi, zakupiono kilka maszyn rolniczych, które były do użytku wszystkich mieszkańców.

Po II wojnie św. powstało w Żabinach Koło Gospodyń Wiejskich, które działało niemal do końca lat 90-tych. W ramach jego działalności organizowano kursy gotowania i pieczenia, organizowano wieczorki i zabawy, funkcjonowała też wypożyczalnia naczyń.

Bardzo ważną dziedziną życia społecznego mieszkańców był i nadal jest sport. Bardzo prężnie działały na terenie Żabin w latach siedemdziesiątych i osiemdziesiątych Ludowe Zespoły Sportowe (LZS). Organizowano mecze piłki nożnej między miejscowościami, zawody, turnieje sportowe. LZS były wspierane przez ZEK Żabiny użyczały wiejskim sportowcom zakładowego autobusu, aby mogli dojechać na zawody do innych miejscowości.

Przedszkole wiejskie w Żabinach istniało od lat sześćdziesiątych najpierw miało siedzibę w domu, będącym obecnie własnością Pani R. Groszkowskiej, potem w domu, będącym obecnie własnością K. Wyżlic, potem, jak już wspomniano, zostało przeniesione do budynku, w którym była siedziba GRN. Przedszkole Wiejskie w Żabinach zostało zlikwidowane w 2000r.

## 1.2.2 Historyczny wpływ na układ przestrzenny miejscowości.

Żabiny historycznie i nierozzerwalnie związane nierozzerwalnie były z dziejami ziemi działdowskiej.

Zapisków o miejscowości jest niewiele, głównie dlatego, że nie pełniła ona, przez znaczny okres swojego istnienia, ważnej roli administracyjnej, ani religijnej (Żabiny przynależą do pobliskiej parafii Koszelewy, gdzie znajduje się kościół parafialny).



Rys. Nr 9. Historyczny podział administracyjny.

Wprawdzie wg miejscowej legendy istniał tu kiedyś kościół w XV, który został zalany wodą i jego ruiny znajdują się na dnie jeziora leżącego przy głównej drodze wojewódzkiej nr 538.

Wokół Żabin rozciągają się przepastne, zmeliorowane tereny zielone oraz grunty orne.

We wsi nie są wyodrębnione konkretne ulice o własnych nazwach. Wynika to z faktu, iż życie wsi – a co za tym idzie - również jego zabudowa skoncentrowane jest przy szosie przecinającej wieś. Jest to jednocześnie główna ulica.

Przy głównej ulicy zlokalizowano także przystanek PKS – wiata. Wzdłuż szosy, po prawej stronie (z kierunku Rybna) znajduje się naturalny staw. Na południowym wschodzie znajduje się niewielki ciek wodny, tzw. Ciek Żabiński. Łączy się on z rzeką Wel, która wpada do rzeki Drwęcy.

Ukształtowanie przestrzeni wsi przez procesy historyczne widoczne jest do tej pory. Droga wojewódzka podzieliła miejscowość na dwie części, w jednej, położonej wzdłuż drogi do Działdowa występuje zabudowa zagrodowa, w drugiej, położonej wzdłuż drogi gminnej, zabudowa zwarta z centrum wsi. Ponadto zabudowa jest rozłożona nad gruntowymi, często krętymi drogami, obrośniętymi na poboczach starymi drzewami. Sugeruje to, iż została wykorzystana do zabudowy naturalna, istniejąca tu w dawnych czasach sieć drogowa.

### 1.3. Struktura przestrzenna miejscowości

#### 1.3.1. Charakterystyczne dominanty przestrzennej lokalizacji miejscowości.

Żabiny położone są wzdłuż drogi wojewódzkiej, która decyduje o ich przestrzennym rozwoju. Zabudowa zwarta położona na zachodniej stronie wzdłuż drogi wojewódzkiej i drogi gminnej. Szerokość pasa zabudowy znacznie ogranicza szlak kolejowy, który w XIX wieku oddzielił zbudowania zagrodowe od terenów uprawnych. W kierunku Rybna zabudowa miejscowości ograniczyła się wokół stawu.

#### 1.3.2. Otwarta przestrzeń wspólna miejscowości

Tereny przeznaczone do wspólnego użytkowania w Żabinach położone są nad stawem wodnym oraz wzdłuż drogi wojewódzkiej i gminnej. Jest to ogólnie dostępny pas przybrzeżny. Dostęp do niego ułatwia szereg dróg wewnętrznych. Przy jednej z nich w sąsiedztwie znajduje się szkoła wraz z wybudowaną salą sportową. Nad brzegiem stawu został wybudowany w 2009 roku plac zabaw, z którego korzystają dzieci i dorośli zamieszkujący Żabiny. Innym ogólnodostępnym miejscem jest teren remizy OSP. Remiza wraz z parkingiem znajduje się przy drodze wojewódzkiej.

#### 1.3.3. Elementy charakterystyczne dla Żabin.

Żabiny to jedna z większych wsi zlokalizowana na prawie chełmińskim licząca obecnie 692 mieszkańców. Położona w pięknej okolicy. W centrum wsi znajduje się park pochodzący z okresu ok. 1900 roku. Po latach przynależności do kościoła ewangelickiego w miejscowości Żabiny pamiątką są 3 cmentarze ewangelickie. Jeden z nich znajduje się koło obecnego przystanku PKS. Nad stawem znajdują się ruiny po dawnej kuźni.

## 2. Inwentaryzacja zasobów służących odnowie miejscowości Żabiny.

### 2.1. Stan zasobów miejscowości Żabiny na dzień 31.12.2009 r.

Obręb geodezyjny Żabiny obejmuje obszar 1 723,6364 ha w tym:

- użytki rolne 831 ha
- lasy i zadrzewienia 711 ha
- pod wodami i nieużytki 37 ha
- zabudowane i zurbanizowane 136 ha
- użytki ekologiczne 9,1071ha

Ilość zabudowań (nieruchomości) – 197

Stan ludności ogółem na 31.12.2009 - 692 osób.

Małżeństwa wyznaniowe zawarte w 2009 r. – 8

Małżeństwa cywilne zawarte w 2009 r. – 0

Rozwody w 2009 r. - 0

Urodzenia żywe w 2009 r. – 16

Zgony w 2009 r. – 2

Przynależność administracyjna: Gmina Rybno, pow. działdowski, woj. warmińsko-mazurskie od 01.01.1999 r.

#### *Transport i komunikacja.*

Główny układ komunikacyjny stanowi droga wojewódzka nr 538 biegnąca od m. Rybno przez zwartą zabudowę miejscowości, przez m. Tuczek, zwartą zabudowę m. Żabiny, w kierunku m. Działdowo i łączy się z drogą wojewódzką nr 542 w kierunku Działdowa.

Układ komunikacyjny wewnątrz miejscowości stanowią drogi gminne, tj. nr 185049 Żabiny (wieś), 185050N Żabiny - Koszelewy, 185053N dr. gm. Nr 185054N (Żabiny) - gr. gm., 185054N Żabiny - dr. gm. nr 185052N (Rapaty), 185055N dr. gm. nr 185051N - dr. wojew. nr 538 (Żabiny).

#### *Komunikacja PKP - główne kierunki*

Warszawa - Żabiny - Gdańsk.

#### *Telekomunikacja.*

Głównym operatorem jest Telekomunikacja Polska S.A.

Stacje bazowe telefonii komórkowej: Plus GSM.

Łącze internetowe drogą radiową ABP Computer Działdowo.

#### *Zaopatrzenie w gaz.*

Na terenie miejscowości i gminy nie ma sieci gazu ziemnego.

#### *Gospodarka odpadami.*

Żabiny korzystają z wysypiska w m. Zakrzewo.

Każdy z mieszkańców ma możliwość korzystania z usług Przedsiębiorstwa Usług Komunalnych w Ostródzie, które wydzierżawia kosze i wywozi nieczystości 2 razy w miesiącu lub z usług Lubawskiej Spółki Komunalnej.

Od stycznia 2004r. gmina, w tym Żabiny, przystąpiła do Ekologicznego Związku Gmin „Działdowszczyzna” i obecnie korzysta z programu segregacji odpadów.

#### *Turystyka i baza turystyczna.*

Szkoła Podstawowa w Żabinach.

Brakuje zapisków o początkach naszej szkoły. Według najstarszych mieszkańców naszej miejscowości powstała zaraz po I wojnie światowej, kiedy Polska odzyskała niepodległość i ziemia działdowska znalazła się w granicach wolnego państwa na mocy postanowień traktatu wersalskiego. W okresie zaborów w naszym budynku funkcjonowała szkoła niemiecka, która powstała pod koniec XVIII w.

Na terenie działdowszczyzny w 1933r. powstało Towarzystwo Popierania Budowy Publicznych Szkół Powszechnych, dzięki któremu w 1938r. oddano do użytku 6 nowych szkół, w tym w Żabinach. Zważywszy jednak, iż wielu mieszkańców Żabin stwierdza, iż już w 1932 r. uczęszczali do szkoły, która była w tym samym miejscu co obecna, należy sądzić ze została ona zbudowana wcześniej, a w 1938r.-rozbudowana (prawdopodobnie wtedy budynek powiększono i dobudowano piętro). Na piętrze znajdowały się mieszkania dla nauczycieli. W latach 30-tych szkoła była siedmioklasowa 5 klas uczyło się w obecnym budynku szkoły, zaś klasa VI i VII chodziła do szkoły, która znajdowała się u Państwa J. i Z. Alma- wynajmowano tam 2 duże sale.

Pierwsze udokumentowane zapiski znajdujemy w kronice szkoły zanotowane pod datą 15 października 1947r., ówczesny kierownik Pan Jan Przybysz napisał:

”Kierownictwo tutejszej szkoły objąłem 1.09.1947r. Jestem czwartym z kolei kierownikiem w tej szkole w okresie powojennym. Kronika do tej pory nie była prowadzona. Budynek szkolny zastałem w stanie używalności. Akta szkoły były nieuporządkowane.



Nie było żadnych pomocy naukowych. Zabudowania gospodarcze zniszczone w 80%. Otoczenie szkoły godne pożałowania. Od miejscowej ludności zdołałem zebrać następujące wiadomości: W chwili napadu Niemców na Polskę 1.09.1939r. w szkole tej uczyło troje nauczycieli. Kierownikiem szkoły był Polak. Niemcy obejmując szkołę w Żabinach poniszczyli wszystkie akta i popalili książki. Pozostały inwentarz przewieźli do sołtysa Niemca Szczepańskiego. U Szczepańskiego służyła wówczas Kliniewska Władysława, która obecnie pełni obowiązki woźnej. Szperając w śmieciach na strychu znalazła sztandar szkolny, zabrała do domu i przechowała go przez okres okupacji. Po odzyskaniu niepodległości wręczyła ten sztandar kierownikowi tej szkoły Leśniewskiemu.”

W czasie II wojny światowej w budynku szkoły funkcjonowała szkoła niemiecka, którą prowadziła Niemka Falkowska.

10 stycznia 1948r. w budynku szkoły otwarto Punkt Biblioteczny. W dniu 16 stycznia 1949r. w budynku szkoły otwarto Gminną Bibliotekę Publiczną. Na otwarciu wystąpił chór szkolny oraz wystawiono sztukę „Orka na ugorze”.

Dnia 15 października 1957r. otwarto w budynku szkołę dla pracujących z programem klasy VII. Zapisało się 32 uczniów- wszyscy szkołę ukończyli, choć były 3 poprawki.

W latach 1957 - 1958r. wieś wybudowała świetlicę.

W lipcu 1958 roku odbył się remont kapitalny szkoły: wykonano elewacje zewnętrzną, ogrodzenie (220m.), naprawiono dach na budynku gospodarczym, odmalowano okna i drzwi. Ponadto posadzono ok. 200 szt. świerków wokół boiska szkoły.

W latach 60-tych przy szkole funkcjonowała też Szkoła Przysposobienia Rolniczego.

Okolo 1966r. nastąpiła wymiana wszystkich okien na parterze. W latach 60-tych i na początku 70-tych co roku były odnawiane sale lekcyjne. W 1967r. dach został pokryty nowa papą. W tym samym roku, korzystając z istniejącej pompy ręcznej, założono w szkole instalację wodociągową.

W 1966r. do szkoły zakupiono pierwszy telewizor marki „Szafir”

W roku szkolnym 1966/67 po raz pierwszy szkoła realizuje program szkoły ośmioklasowej. W okresie wakacji przeprowadzony był remont - elewacja zewnętrzna, malowanie ścian, położono podłogę na strychu.

Na zakończenie roku szkolnego 1974/75, który był pierwszym rokiem wprowadzania reformy oświaty, jej dyrektor- Stanisław Odachowski, zapisał w kronice:

„W tym roku szkolnym po raz pierwszy wprowadzono do pracy szkoły takie elementy jak: wybór mian klas, narady klasowe, systematyczna praca samorządów klasowych, apele poniedziałkowe, organizowane i prowadzone przez samorząd szkolny, który wykazał się dużą

aktywnością pod opieką kol. M. Odachowskiej, hasło roczne i okresowe oraz wiele innych elementów współczesnego systemu wychowawczego”.

W roku szkolnym 1981/82 tydzień pracy w szkolnictwie po raz pierwszy wynosi 5 dni, a etat nauczyciela 22 godziny.

W 1989r. odbył się w naszej szkole I Festiwal Piosenki, który następnie odbywał się cyklicznie aż do roku 1996. W tym samym roku po raz pierwszy zorganizowano wybory „MISS SZKOŁY”, które cieszyły się ogromną popularnością i były organizowane przez kolejne 4 lata.

W 1993r. dyrektorowi Szkoły Podstawowej w Żabinach podporządkowano jako szkołę filialną- Szkołę Podstawową w Tuczkach.

W 1995r zorganizowano po raz pierwszy dla społeczności lokalnej w świetlicy wiejskiej imprezę „Odkrywamy talenty”, w ramach której uczniowie rywalizowali w różnych kategoriach artystycznych. Uroczystość organizowano przez kolejne 4 lata.

W 1996r szkoła stała się jednostką organizacyjną samorządu terytorialnego, czyli została przejęta przez Urząd Gminy w Rybnie.

Od roku szkolnego 1998/1999 zaczęto wprowadzać reformę oświaty, co spowodowało przekształcenie naszej szkoły z ośmioklasowej na sześcioklasową. W czerwcu 1999r opuścili szkołę jako absolwenci ostatni uczniowie klasy VIII i pierwsi absolwenci klasy VI. Od 01.09.2000r. szkoła składała się z 6 klas szkoły podstawowej i oddziału przedszkolnego (wówczas podporządkowany U.G. w Rybnie).

W wrześniu 2000 r. przestała funkcjonować Szkoła Filialna w Tuczkach, zaś w 2001r. szkole został podporządkowany organizacyjnie oddział przedszkolny, który funkcjonował w naszym budynku od 01 września 1988r.

W kwietniu 2002r. klasa VI po raz pierwszy napisała egzamin zewnętrzny na zakończenie szkoły podstawowej zwany sprawdzianem klasy VI, wynikający z reformy oświaty.

W roku 2002 wybudowano przy szkole salę gimnastyczną o wymiarach 12m na 24m, wraz z zapleczem socjalnym łazienki szatnie, kotłownia olejowa. Nowy obiekt w znaczącym stopniu poprawił warunki dydaktyczne placówki i to nie tylko w zakresie nauczania wychowania fizycznego. Ponadto uzyskano miejsce na stworzenie pracowni komputerowej. W 2003r. wymieniono kilkudziesięcioletnie okna drewniane (zamontowane na początku istnienia szkoły) na plastikowe w całym obiekcie, a rok później założono a starej części szkoły centralne ogrzewanie. W latach 2007-2008 zakupiono nowe meble (w klasach były jeszcze te z lat 50-tych i 60-tych), położono nowy dach, nowe tynki, wylano posadzki, położono panele podłogowe, wymieniono instalację elektryczną oraz ogrodzono siatką cały

teren szkoły. Godny zauważenia jest też fakt, iż przy okazji wymiany instalacji elektrycznej zamontowano w szkole elektroniczny dzwonek. Był to pierwszy od lat 60-tych kompleksowy remont szkoły.

Obecnie szkoła jest w trakcie realizowania procedury nadania imienia. Społeczność szkolna wraz z rodzicami wybrała na patrona Polskich Mistrzów Olimpijskich. Uroczystość jest planowana na 01 czerwca 2010r.

Ważniejsze osiągnięcia szkoły w ostatnich latach:

1. Udział w wojewódzkim konkursie przedmiotowym z matematyki laureat wojewódzki w roku szkolnym 2003/2004

#### **Rok szkolny 2005/06**

1. III miejsce w Turnieju powiatowym „Z podwórka na stadion” w mini piłce nożnej dziewcząt szkół podstawowych, rocznik 1996 i młodsze.
2. I miejsce w Mistrzostwach Gminy Rybno Halowej piłki nożnej dziewcząt.
3. III miejsce w Mistrzostwach Gminy Rybno Halowej piłki nożnej chłopców.
4. I miejsce w Gminnych Eliminacjach Ogólnopolskiego Turnieju mini piłki nożnej „Z podwórka na stadion” w kategorii dziewcząt.
5. I miejsce w Gminnym Turnieju sprawnościowym klas I-III.
6. III miejsce w Mistrzostwach Gminy Rybno w halowej piłce nożnej chłopców.
7. I, II i III miejsce w Gminnym turnieju tenisa stołowego chłopców.
8. I, II i III miejsce w Gminnym turnieju tenisa stołowego dziewcząt.

#### **Rok szkolny 2006/07**

1. W Gminnych zawodach trójboju i czwórboju lekkoatletycznego, zajmując w trójboju II miejsce (dziewczęta i chłopcy) w czwórboju II miejsce (chłopcy), III miejsce (dziewczęta),
2. W Mistrzostwach województwa w tenisie stołowym szkół wiejskich II miejsce, uczennica awansowała do dalszych eliminacji na szczeblu województwa,
3. W Halowym Turnieju Minipiłki Nożnej Szkół Podstawowych Gminy Rybno, chłopcy zajęli I miejsce, dziewczęta IV,
4. W Mistrzostwach powiatu rozgrywek piłkarskich w kategorii dziewcząt pod Hasłem „Z podwórka na stadion – I miejsce,
5. W Turnieju sprawnościowym kl. I-III szkół podstawowych Gminy Rybno I miejsce,

6. W Mistrzostwach Gminy Rybno mini piłki ręcznej chłopców szkół podstawowych I miejsce,
7. W Mistrzostwach Gminy Rybno mini piłki ręcznej dziewcząt szkół podstawowych II miejsce,
8. W Warmińsko - Mazurskim Turnieju wiedzy o bezpieczeństwie ruchu drogowego IV miejsce,
9. Udział w VII Powiatowym Konkursie Poezji Dziecięcej „Spotkajmy się z poezją”
10. W eliminacjach rejonowych wojewódzkiego turnieju halowej mini piłki nożnej chłopców III miejsce,
11. W Mistrzostwach Gminy Rybno turnieju halowej mini piłki nożnej chłopców I miejsce,
12. W Turnieju tenisa stołowego o Puchar Wójta Gminy Rybno- I miejsce chłopcy, II miejsce dziewczęta,
13. W Turnieju sprawnościowym klas I-III szkół podstawowych Gminy Rybno I miejsce
14. W Mistrzostwach Gminy Rybno mini piłki ręcznej chłopców – I miejsce, chłopcy, II miejsce dziewczęta

#### **Rok szkolny 2007/08**

1. W międzynarodowym konkursie matematycznym kangur wyróżnienie zdobyła: Lidia Wiśniewska.
2. Uczennica L. Wiśniewska otrzymała wyróżnienie w powiatowym konkursie poetyckim „Złote piórko”
3. Udział w XIII edycji Turnieju tenisa stołowego o Puchar Wójta Gminy Rybno kat. dziewczęta – II miejsce
4. Udział w XIII edycji Turnieju tenisa stołowego o Puchar Wójta Gminy Rybno kat. chłopcy – I miejsce,
5. Mistrzostwa Gminy Rybno halowej mini piłki nożnej chłopców szkół podstawowych – I miejsce
6. Eliminacje Rejonowe Wojewódzkiego Turnieju halowej mini piłki nożnej chłopców wiejskich szkół podstawowych – III miejsce
7. Mistrzostwa Gminy Rybno mini piłki ręcznej dziewcząt szkół podstawowych – II miejsce
8. Mistrzostwa Gminy Rybno mini piłki ręcznej chłopców szkół podstawowych – I miejsce
9. Turniej sprawnościowy kl. I-III SP Gminy Rybno – I miejsce
10. Udział w Eliminacjach Gminnych Turnieju Piłki Nożnej dziewcząt Z podwórka na stadion – I miejsce

11. Mistrzostwa Powiatu rozgrywek piłkarskich klas III w kategorii dziewcząt pod hasłem „Z podwórka na stadion” – I miejsce
12. udział w Turnieju Drużynowym chłopców w Tenisa Stołowego o Mistrzostwo Gminy Rybno rocznik 1995 i mł. – I miejsce
13. udział w Turnieju Drużynowym dziewcząt Tenisa Stołowego o Mistrzostwo Gminy Rybno rocznik 1995 i mł. – I miejsce
14. udział w Mistrzostwach Powiatu w „piątkach” piłkarskich chłopców – na boisku chłopców II miejsce
15. Udział w Mistrzostwach Gminy Rybno w piłce halowej dziewcząt II miejsce
16. Udział w Mistrzostwach Gminy Rybno w piłce halowej chłopców I miejsce
17. Wojewódzki Turniej Wiejskich Szkół Podstawowych w piłce nożnej – IV miejsce
18. Udział w I Mistrzostwach Gminy Rybno Szkół Podstawowych w mini piłce siatkowej chłopców – I miejsce
19. Udział w I Mistrzostwach Gminy Rybno Szkół Podstawowych w mini piłce siatkowej dziewcząt – I miejsce
20. Udział w Gminnych eliminacjach dziewcząt „Z podwórka na stadion” – III miejsce
21. Udział w Turnieju Piłki Nożnej, w ramach sportowego Turnieju Gmin z okazji obchodów 190- lecia Powiatu Lubawskiego – I miejsce
22. Udział w I Mistrzostwach Gminy Rybno w mini koszykówce chłopców – I miejsce
23. Udział w I Mistrzostwach Gminy Rybno w mini koszykówce dziewcząt – II miejsce
24. Udział w czwórboju lekkoatletycznym kat. Dziewcząt Szkół Podstawowych – II miejsce
25. Udział w czwórboju lekkoatletycznym kat. Chłopców Szkół Podstawowych – I miejsce
26. Udział w Trójboju lekkoatletycznym kat. Dziewcząt Szkół Podstawowych – III miejsce

#### **Rok szkolny 2008/09**

1. I miejsce w Mistrzostwach Gminy Rybno w mini koszykówce dziewcząt
2. I miejsce w Mistrzostwach Gminy Rybno w mini koszykówce chłopców
3. II miejsce w Mistrzostwach Gminy Rybno Mini Piłki Siatkowej dziewcząt
4. I miejsce w Mistrzostwach Gminy Rybno Mini Piłki Siatkowej chłopców
5. V miejsce w Mistrzostwach województwa Warmińsko – Mazurskiego Szkolnego Związku Sportowego w Halowej Piłce Nożnej dziewcząt szkół podstawowych
6. I miejsce w Mistrzostwach Gminy Rybno w piłce ręcznej dziewcząt
7. III miejsce w Mistrzostwach Gminy Rybno w piłce ręcznej chłopców
8. II miejsce w Mistrzostwach Województwa Warmińsko – Mazurskiego SZS Półfinału II w halowej piłce nożnej dziewcząt szkół podstawowych



9. I miejsce dla Pawła Trybuły w XV edycji Turnieju Tenisa Stołowego o Puchar Wójta Gminy Rybno kat. Szkoła podstawowa
10. III miejsce dla Jarosława Krzykowskiego w XV edycji Turnieju Tenisa Stołowego o Puchar Wójta Gminy Rybno kat. Szkoła podstawowa
11. I miejsce dla drużyny SP w Żabinach w VIII Gminnym Turnieju Sprawnościowym klas I i III Szkoła podstawowa
12. II miejsce w Mistrzostwach Województwa Warmińsko – Mazurskiego SZS w halowej piłce nożnej dziewcząt szkół podstawowych
13. I miejsce w Turnieju halowej Piłki Nożnej dziewcząt o Mistrzostwo Gminy Rybno
14. IV miejsce w Turnieju halowej Piłki Nożnej chłopców o Mistrzostwo Gminy Rybno
15. II miejsce na Mistrzostwach Powiatu w drużynowym tenisie stołowym chłopców Szkół podstawowych
16. III miejsce na Mistrzostwach Powiatu w drużynowym tenisie stołowym chłopców Szkół podstawowych
17. V miejsce w Eliminacjach Gminnych Wojewódzkiego Turnieju „Piątek klasowych”

Tabela Nr 1. *Oświata podstawowa.*

Rok	<i>Oddział przedszkolny</i>		<i>Szkoła podstawowa</i>	
	Ilość dzieci	Ilość pracowników	Ilość dzieci	Ilość pracowników
2000/2001	21	2	137	14
2004/2005	15	1	102	14
2006/2007	20	1	83	14
2007/2008	18	1	87	13
2008/2009	22	1	87	13
2009/2010	21	1	85	13

*Organizacje pozarządowe oraz zorganizowane grupy.*

Ochotnicza Straż Pożarna w Żabinach

Jednostka OSP w Żabinach należy do jednej z najstarszych jednostek w Gminie Rybno. Powstała w 1922 r. z inicjatywy Rajmunda Omana. Ówczesna straż była wyposażona w zaprzęg konny z wbudowaną pompą ręczną. W sąsiedztwie gospodarstwa E. i B. Petrykowskich była drewniana stodoła, w której przechowywano sprzęt pożarniczy, natomiast spotkania strażaków odbywały się w szkole. W 1968 r. jednostka otrzymała od PSP

w Działdowie średni wóz bojowy Star 25 z zamontowaną motopompą MP-800. 12 sierpnia 1996 r. doszło do tragedii. Podczas akcji ratowniczo- gaśniczej dwóch, zaledwie 18-sto letnich druhów Stanisław Gross i Paweł Kruszewski oddało życie, aby ratować starszego druha Józefa Szlesińskiego. W dniu 11 czerwca 2005 r. został poświęcony i oddany do użytku OSP Żabiny wóz bojowy Star 266 GBA 2500. Tego samego dnia została poświęcona tablica pamiątkowa upamiętniająca bohaterski czyn zmarłych druhów. W ostatnich 5 latach jednostka za pozyskane środki z różnych instytucji zakupiła sprzęt strażacki wartości 26000 zł. Dziś OSP Żabiny jest drugą pod względem wielkości i operatywności jednostką ratowniczo-gaśniczą w Gminie Rybno. Za zasługi dla pożarnictwa i wkładu w rozwój kulturowy lokalnej społeczności 15 sierpnia 2009 roku jednostce został nadany sztandar i złoty medal. Jednostka bierze czynny udział w życiu codziennym młodzieży. Jedną z tradycji są obchody Dnia Dziecka. OSP sponsoruje paczki dla dzieci z zerówki, urządza przejażdżki samochodem strażackim, pokaz polewania wodą, pogadanki o ochronie przeciwpożarowej. Bierze także udział w zawodach sportowych, wywalczyli trzecie miejsce w turnieju siatkówki Pucharu Naczelnika zarządu OSP Gminy Rybno.

#### *Transport i komunikacja.*

Główny układ komunikacji drogowej stanowi droga wojewódzka nr 538 Nidzica – Nowe Miasto – Łasin, która uzupełnia sieć dróg gminnych. Układ komunikacyjny wewnątrz miejscowości stanowią drogi o nawierzchni asfaltowej.

W Żabinach znajduje się przystanek osobowy PKP, z którego w ciągu doby są 4 połączenia w kierunku Działdowa i 4 w kierunku Iławy. Funkcjonują również połączenia PKS z Lubawą i Działdowem

Głównym operatorem telekomunikacji przewodowej jest T.P. S.A.

Łącze internetowe drogą radiową zapewnia ABP Computer Działdowo.

#### *Zabytki*

W Wojewódzkiej Ewidencji Zabytków prowadzonej przez Wojewódzki Urząd Ochrony Zabytków w Olsztynie znajdują się:

- park z ok. 1900 roku
- sześć domów mieszkalnych.

### *Media*

Zaopatrzenie w energię elektryczną z Koncernu ENERGA Gdańsk, Zakład Energetyczny Płock.

Zaopatrzenie w wodę ze stacji uzdatniania wody w m. Gralewo Stacja, która zasila również miejscowości: Rapaty, Gralewo Stacja, część Tuczek, Prusy, Szczupliny, Nowa Wieś, Naguszewo, Groszki.

W miejscowości Żabiny do zbiorczego wodociągu jest podłączonych 163 nieruchomości.

Pozostałe nieruchomości korzystają ze studni kopalnianych.

Na terenie miejscowości i gminy nie ma gazu ziemnego. Mieszkańcy korzystają z płynnego gazu butlowego.

Nieczystości płynne gromadzone są w szczelnych zbiornikach (szambach), które okresowo są opróżniane do oczyszczalni w Rybnie.

Nieczystości stałe - komunalne są zbierane przez Przedsiębiorstwa Usług Komunalnych Ostróda. Prowadzona jest selektywna zbiórka odpadów i surowców wtórnych przez Ekologiczny Związek Gmin „Działdowszczyzna”

### *Ochrona zdrowia i opieka społeczna*

Mieszkańcy Żabin korzystają z usług Samodzielnego Publicznego Gminnego Zakładu Opieki Zdrowotnej ul. Zajeziorna 58, 13-220 Rybno. Dodatkowo korzystają z SP ZOZ w Działdowie. Pomoc społeczna kierowana jest do mieszkańców przez Gminny Ośrodek Pomocy Społecznej w Rybnie. Na terenie gminy brak Domów Pomocy Społecznej, Domów Dziecka i Rodzinnych Domów Dziecka.

### *Ruch wyznaniowy.*

Żabiny należą do Parafii pod wezwaniem Podwyższenia Krzyża Świętego w Koszelewach, który leży we wschodnim krańcu Diecezji Toruńskiej, w Dekanacie Rybieńskim, w województwie warmińsko - mazurskim.

### *Ludność, demografia i bezrobocie.*

Miejscowość Żabiny charakteryzuje się stałym wzrostem ludności.

Tabela Nr 3. Liczba ludności w Żabinach

Rok	1995	2000	2005	2006	2007	2008	2009
Liczba ludności	671	663	675	682	684	682	692

*Jednostki realizujące zadania pomocy społecznej:*

- Gminy Ośrodek Pomocy Społecznej w Rybnie (praca socjalna, świadczenia pieniężne, usługi opiekuńcze);
- Gminna Komisja Rozwiązywania Problemów Alkoholowych i Profilaktyki, 13 - 220 Rybno, ul. Lubawska 15.

Tabela Nr 4. *Bezrobocie - na koniec roku w latach 2002 - 2009.*

<b>Rok</b>	<b>powiat działdowski</b>	<b>woj. warmińsko - mazurskie</b>	<b>Polska</b>
2002	30,9%	28,8%	18,0%
2003	31,5%	30,3%	20,0%
2004	33,8%	29,2%	19,0%
2005	30,2%	27,5%	17,6%
2006	23,80%	23,70%	14,90%
2007	19,00%	18,70%	11,20%
2008	20,30%	16,80%	9,50%
2009	24,80%	20,20%	19,90%

## 2.2. Inwestycje zrealizowane w miejscowości Żabiny w latach 1996 - 2009.

Inwestycje w latach 1996 - 2009.

1996 - 1997 Budowa wodociągu wiejskiego w Żabinach.

1998 Telefonizacja wsi Żabiny.

1998 - 1999 Budowa - modernizacja drogi gminnej Żabiny - Koszelewy.

2002 Remont drogi transportu rolnego Żabiny Wybudowanie - Rapaty.

2002-2003 Budowa sali sportowej przy Szkole Podstawowej w Żabinach dofinansowanej z budżetu MENiS.

2004 Karosacja samochodu dla OSP Żabiny

2004 Wymiana stolarki okiennej i drzwiowej w Szkole Podstawowej w Żabinach współfinansowanie z PAOW.

2008 Budowa placu zabaw w Żabinach.

2008 - 2009 Budowa chodników w m. Żabiny.

### 3. Ocena mocnych i słabych stron miejscowości Żabiny.

Nazwa SWOT jest akronimem angielskich słów Strengths (mocna strona), Weaknesses (słabe strony), Opportunities (szanse w otoczeniu), Threats (zagrożenia w otoczeniu).

Jest ona efektywną metodą identyfikacji słabych i silnych stron organizacji oraz badania szans i zagrożeń jakie stoją przed gminą. SWOT zawiera określenie czterech grup czynników:

- „**mocnych stron**” – uwarunkowań wewnętrznych, które stanowią silne strony gminy i które, należycie wykorzystane, sprzyjać będą jej rozwojowi (utrzymać je jako mocne i na których należy oprzeć jej przyszły rozwój);
- „**słabych stron**” – uwarunkowań wewnętrznych, które stanowią słabe strony gminy i które, nie wyeliminowane utrudniać, będą jej rozwój (ich oddziaływanie należy minimalizować);
- „**szans**” – uwarunkowań zewnętrznych, które nie są bezpośrednio zależne od zachowania społeczności gminy, ale które mogą być traktowane jako szanse i przy odpowiednio podjętych przez nią działaniach, wykorzystane jako czynniki sprzyjające rozwojowi gminy;
- „**zagrożeń**” – uwarunkowań zewnętrznych, które także nie są bezpośrednio zależne od zachowania społeczności gminy, ale które mogą stanowić zagrożenie dla jej rozwoju (należy unikać ich negatywnego oddziaływania na rozwój gminy).

Przedstawiona poniżej analiza mocnych i słabych stron oraz szans i zagrożeń jest syntezą poszczególnych obszarów życia społeczno - gospodarczego gminy. Wiele kwestii podnoszonych było w sposób nieomal identyczny przez kilka lub nawet kilkanaście osób, można je zatem nazwać uniwersalnymi. Wiele zaś było tak szczegółowych, iż można by je traktować jako punkt wyjścia do konstruowania już nawet nie celu, a właściwie konkretnego kierunku rozwoju. Poniższy zbiór informacji o mocnych i słabych stronach Żabin i stojących przed nimi szansach i zagrożeniach jest uzgodnioną wypadkową wiedzy o stanie i potrzebach miejscowości, ułożonych przekrojowo (w ramach poszczególnych obszarów życia społeczno - gospodarczego). Niektóre zapisy z powodu swej lakoniczności mogą wydawać się nie do końca czytelne, ale zespół redakcyjny z pełną świadomością dokonał takich właśnie rozstrzygnięć.

Analiza SWOT m. Żabiny jest kontynuacją i podsumowaniem diagnozy stanu gminy i w niej znajduje uzasadnienie większość rozstrzygnięć.

Najwięcej osób jako główne problemy (słabe strony) powiatu gminy i miejscowości wskazało:

- bezrobocie,
- niż demograficzny,
- brak zakładów przemysłowych,
- zły stan nawierzchni dróg i połączeń komunikacyjnych,
- ochrona środowiska naturalnego.

Na podstawie opinii mieszkańców Żabin jako mocne strony wymieniali:

- korzystne położenie geograficzne i walory krajobrazowe,
- współpraca między organizacjami i samorządem,
- duże wolne obszary pod inwestycje,
- dobra infrastruktura, podstawowa infrastruktura (wodociągi, drogi lokalne utwardzone),
- potencjał ludzki i gospodarczy,
- wykształcona młodzież.

Natomiast szanse należy upatrywać w:

- tworzeniu nowych miejsc pracy,
- rozwoju budownictwa mieszkalnego,
- rozwoju dostępu do edukacji (liceum w Rybnie) oraz liceum dla dorosłych,
- rozwoju funkcji turystycznych gminy,
- rozwoju kultury i przeciwdziałanie degradacji społecznej,
- rozwoju współpracy gospodarczej.

Zagrożenia - ich negatywne oddziaływanie na rozwój gminy - mogą stanowić:

- zanieczyszczenie środowiska naturalnego (degradacja jezior),
- zmniejszenie bezpieczeństwa obywateli,
- pogarszające się warunki bytowe ludności,
- niestabilne prawo oraz brak jego spójności.

#### **4. Opis planowanych zadań inwestycyjnych i przedsięwzięć aktywizujących w okresie co najmniej 7 lat w miejscowości Żabiny.**

##### **4.1. Cele i kierunki rozwoju.**

W poszczególnych obszarach życia społeczno - gospodarczego (gospodarka, przestrzeń, infrastruktura, społeczność) wskazano szereg kierunków rozwoju. Spośród wszystkich ustalono priorytetowe kierunki rozwoju, a następnie zadania do realizacji na lata 2007-2015.

Priorytetowe kierunki rozwoju:

- Podjąć działanie w kierunku rozbudowy infrastruktury technicznej (wariant prospołeczny)
- Poprawa jakości życia w miejscowości Żabiny (wariant pro konsumpcyjny)

W ten sposób dokonano hierarchizacji celów dla miejscowości Żabiny na lata 2010 - 2018.

## Wybrany Wariant Rozwoju

Tabela Nr 5

PRIORYTETY	Podjęcie działania w kierunku rozbudowy infrastruktury technicznej.		Poprawa jakości życia w miejscowości Żabiny.			
<b>CELE PIERWSZORZĘDNE</b>	Działanie w kierunku skanalizowania miejscowości Żabiny.	Działanie w kierunku wykonania utwardzonych dróg w zwartej zabudowie m. Żabiny	Tworzyć warunki do rozwoju infrastruktury kulturalno – rekreacyjnej.		Tworzyć warunki dla rozwoju otoczenia biznesu.	
<b>CELE DRUGORZĘDNE</b>	Podjąć działania w kierunku zwodociągowania całości miejscowości.	Podjąć działanie o remont drogi woj. 538 oraz remont i asfaltowanie dróg gminnych.	Podjąć działanie w celu zagospodarowania budynku OSP.	Podjąć działanie w kierunku rozwoju oświaty kultury i wymiany młodzieżowej.	Podjąć działania w kierunku różnicowania gospodarki wiejskiej.	Podjąć działania w kierunku tworzenia nowych miejsc pracy w usługach, przetwórstwie i turystyce.



#### **4.2. Spójność Planu Odnowy Miejscowości Żabiny z programami i Strategią Rozwoju Gminy Rybno**

Plan Odnowy Miejscowości Żabiny zbieżny jest zasadniczo z Programem Rozwoju Obszarów Wiejskich na lata 2007-2013, a w szczególności z osią 3.

Jakość życia na obszarach wiejskich i zróżnicowanie gospodarki wiejskiej i w tym z:

Działaniem „Podstawowe usługi dla gospodarki i ludności wiejskiej”.

Działaniem „Odnowa i rozwój wsi” z osią Leader.

Działaniem „Wdrażanie lokalnych strategii rozwoju dla Odnowy i rozwój wsi oraz Małe Projekty.

Spójny jest z Działaniem 2.3 „Odnowa i rozwój wsi oraz zachowanie i ochrona dziedzictwa kulturowego”, S.P.O. Restrukturyzacje i modernizacje sektora żywnościowego oraz rozwój obszarów wiejskich, 2004-2006.

Przy realizacji zadań infrastrukturalnych z zakresu budowy dróg spójny jest z Narodowym Programem Przebudowy Dróg Lokalnych 2009-2011

W zakresie zadań społeczno-kulturalnych przewiduje się ubieganie o fundusze „grantowe”.

Plan Odnowy Miejscowości Żabiny spójny jest ze Strategią Rozwoju Społeczno-Gospodarczego Gminy Rybno, która określa misję Gminy Rybno jako: „Obszar zrównoważonego rozwoju o charakterze rolniczym i turystycznym z dobrą infrastrukturą sprzyjającą rozwojowi małej i średniej przedsiębiorczości. Gmina z dobrą ofertą turystyki pobytowej i weekendowej skierowanej do mieszkańców wszelkich aglomeracji oparta na agroturystyce, zasobach leśnych i pełnej dostępności do czystych zbiorników wodnych. Bezpieczny samorząd zapewniający komfort życia i wypoczynku mieszkańców.”

Zadanie wpisuje się w Wieloletni Plan Inwestycyjny Gminy (jej budżet).

4.3. Wykaz planowanych zadań inwestycyjnych i przedsięwzięć do realizacji na lata 2010-2018 w m. Żabiny

Tabela Nr 6

Priorytet	Nazwa planowanych zadań inwestycyjnych	Cel	Przeznaczenie	Harmonogram realizacji	Wartość w zł	Planowany podział wydatków			Uwagi
						Środki Gminy	Dofinansowanie z UE	Inne (jakie)	
1	Budowa boiska o nawierzchni z trawy syntetycznej w Żabinach.	Rozwój infrastruktury służącej popularyzowaniu wśród mieszkańców i przyjezdnych aktywnego stylu życia oraz poprawa jego jakości poprzez budowę boiska o nawierzchni z trawy syntetycznej w Żabinach.	Boisko ogólnodostępne, które będzie wykorzystywane przez mieszkańców, przyjezdnych oraz młodzież szkolną do rekreacji sportowej.	rok 2010	438 191,40	181 922,40	256 269,00	-	ok. 71,35% dofinansowania w ramach PROW 2007 - 2013 Odnowa i rozwój wsi
2	Rozbudowa i modernizacja oczyszczalni ścieków w Rybnie etap I i etap II oraz rozbudowa kanalizacji sanitarnej zadanie 1 Tuczek - Żabiny	Poprawa warunków życia mieszkańców gminy Rybno poprzez rozbudowę i modernizację oczyszczalni ścieków w Rybnie etap I i etap II oraz rozbudowa kanalizacji sanitarnej zadanie 1 Tuczek - Żabiny	Wykonanie kanalizacji sanitarnej grawitacyjno-tłocznej dla miejscowości Żabiny i część m. Tuczek wraz z rozbudową oczyszczalni .	2009 - 2012 r.	9 006 402,16	5 353 024,16	3 653 378,00	Przykanaliki wykonują mieszkańcy na swój koszt.	W trakcie realizacji z działania „Podstawowe usługi dla gospodarki i ludności wiejskiej”
3	Przebudowa dróg gminnych i wewnętrznych w m. Żabiny	Poprawa warunków życia mieszkańców gminy Rybno poprzez budowę dróg w Żabinach	Drogi w zwartej zabudowie w kategorii gminnej i drogi wewnętrzne w osiedlach mieszkaniowych.	2011 - 2018 r.	300 000,00	2 000 000,00	-	1 000 000,00 (NPPDL)	Sukcesywnie po wykonaniu kanalizacji sanitarnej ok. 3 km
4.	Zagospodarowanie brzegów stawów w Żabinach.	Poprawa jakości życia oraz estetyki wsi poprzez zagospodarowanie stawów w Żabinach.	Teren ogólnodostępny w centrum wsi.	2011 - 2014	43 600,00	18 600,00	25 000,00	-	poprzez LGD
5.	Zagospodarowanie budynku remizy OSP Żabiny - koncepcja.	Poprawa estetyki wsi poprzez zagospodarowanie budynku.	Budynek zagospodarować zgodnie z wizją mieszkańców i realiami gospodarczymi.	2011 - 2015	3 000,00	3 000,00	-	-	po konsultacjach z mieszkańcami
6.	Festyn mieszkańców wsi Żabiny w rocznicę utworzenia straży w dniu 15 sierpnia.	Poprawa jakości warunków życia na wsi Żabiny poprzez organizowanie festynów wiejskich.	Wspólne zabawy integracyjne mieszkańców wsi Żabiny.	2010 - 2018 (corocznie)	3 000,00 (corocznie)	-	-	3 000,00	środki od mieszkańców wsi
7.	Współpraca z parafią ewangelicko - augsburską w celu uporządkowania zabytkowego cmentarza.	Poprawa wizerunku wsi Żabiny oraz zachowanie pamięci o dziedzictwie poprzez uporządkowanie cmentarza w Żabinach.	Uporządkowanie terenu cmentarza położonego w centrum wsi.	2011 - 2014	3 000,00	3 000,00	3 000,00	500,00 (praca mieszkańców)	po uzyskaniu zgody i akceptacji

#### 4.4. Szczegółowy opis przedsięwzięcia przygotowywanego do realizacji w miejscowości Żabiny.

Zadanie inwestycyjne - *Budowa boiska o nawierzchni z trawy syntetycznej w Żabinach*, które będzie obiektem ogólnodostępnym. Zagospodarowanie terenu obejmuje część działki nr 377 obręb Żabiny. Przeznaczony pod budowę boiska teren, będzie wydzielony z pozostałej części działki.

Projektuje się boisko o wymiarach płyty 30x60m, pow. 1800m<sup>2</sup>, o nawierzchni z trawy syntetycznej, na którym znajdują się:

- boisko do piłki nożnej o wymiarach 26x56m,
- boisko do piłki siatkowej o wymiarach 9x18m,

Ogrodzenie terenu siatką o wysokości 4,0 m na słupkach mocowanych w fundamentach punktowych w gruncie, w rozstawie, co 3,0m. Na ścianach szczytowych na szer. 18,0m zamontować siatki piłkochwyty o wysokości 6,0m.

Zaprojektowano na boisku dwufunkcyjnym nawierzchnię syntetyczną typu „sztuczna trawa”. Jest to nawierzchnia zbudowana z osnowy, którą stanowią włókna ( żdźbła) polipropylenowe wtopione w perforowaną powłokę o wysokości 50 do 65mm.

Wyposażenie dla poszczególnych boisk stanowią:

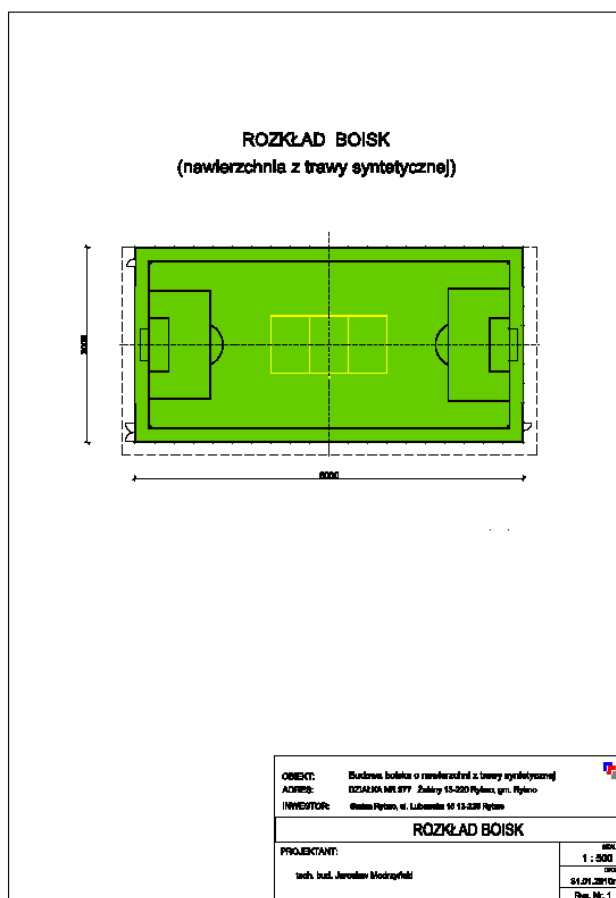
Boisko do piłki nożnej - 2 bramki do piłki nożnej stalowe, ocynkowane, montowane w tulejach o wymiarach 5,0x2,0 m, 2 siatki do bramek polietylenowe. Montaż według zaleceń producenta.

Boisko do siatkówki - 1kpl słupków do siatkówki stalowych ocynkowanych montowanych w tulejach z regulacją wysokości mocowania siatki i mechanizmem naciągowym. Siatka całosezonowa w ilości 2 zestawy (jeden biały treningowy, drugi czarny wzmocniony z antenkami). Montaż według zaleceń producenta. Teren wokół płyty wyplantować, na szerokości ok. 2,0m.

Boisko będzie obiektem sportowym ogólnodostępnym. Korzystać z niego nieodpłatnie będą mieszkańcy wsi, młodzież i przyjezdni turyści, itp. Rozgrywane na nim zawody sportowe i turnieje przyczynią się do poprawy sytuacji społeczności lokalnej, która zyska obiekt do uprawiania rekreacji i aktywnego stylu życia, integracji różnych grup społecznych podczas zawodów i poza nimi. Zważywszy, że mieszkańcy Żabin nie mają miejsca, w którym można aktywnie spędzać czas wolny, budowa boiska jest niezwykle istotna. Może mieć wpływ na ogólny rozwój wsi.



Rys. nr 10. *Teren pod boisko w Żabinach.*



Rys. nr 11. *Rozkład boisk w Żabinach.*

#### 4.4.1. Szacunkowy kosztorys planowanego przedsięwzięcia.

Tabela Nr . 7 *Elementy scalonych Budowa boiska o nawierzchni z trawy syntetycznej w Żabinach. Lokalizacja dz. nr 377 obręb Żabiny, gm. Rybno*

Lp.	NAZWA	RAZEM
1.	Roboty przygotowawcze i ziemne	9 834,41
2.	Wykonanie podbudowy pod boisko	112 805, 40
3.	Wykonanie nawierzchni z trawy syntetycznej	171 216,00
4.	Wykonanie ogrodzenia boiska	51 885,97
5.	Wyposażenie (montowane na stałe)	10 531,50
Razem netto		<b>356 273,28</b>
VAT 22%		<b>78 380,12</b>
Razem brutto		<b>434 653,40</b>

**Słownie:** *Czteryście trzydzieści cztery tysiące sześćset pięćdziesiąt trzy złote 40/100*

Koszty ogólne poniesione na przedsięwzięcie - wykonanie dokumentacji projektowej na budowę boiska w Żabinach 2 900,00 zł, z podatkiem VAT 3 538,00zł.

#### 4.4.2. Harmonogram realizacji planowanego przedsięwzięcia.

Tabela Nr 8. *Harmonogram realizacji.*

Lp.	Zadanie	Okres realizacji	Uwagi
1.	Opracowanie Planu Odnowy Miejscowości Żabiny na lata 2010-2018	styczeń-luty 2010 r.	koszty nie objęte wnioskiem o dofinansowanie
2.	Opracowanie dokumentacji projektowej na Budowę boiska o nawierzchni z trawy syntetycznej w Żabinach.	styczeń 2010 r.	
3.	Opracowanie wniosku o dofinansowanie.	styczeń-luty 2010 r.	koszty nie objęte wnioskiem o dofinansowanie
4.	Ogłoszenie przetargu wybór oferty, podpisanie kontraktu.	maj - czerwiec 2010 r.	
5.	Realizacja kontraktu.	czerwiec - listopad 2010 r.	
6.	Rozliczenie i odbiór.	grudzień 2010 r.	

Realizację i nadzór nad wykonaniem inwestycji prowadził będzie Referat Gospodarki Przestrzennej, Inwestycji i Zamówień Publicznych Urzędu Gminy Rybno.

Pracownicy Referatu Gospodarki Przestrzennej, Inwestycji i Zamówień Publicznych są osobami doświadczonymi w realizacji inwestycji ze środkami Unii Europejskiej:

- 1) zrealizowali oni 9 inwestycji w Programie SAPARD, w tym były inwestycje: Zagospodarowanie terenu w centrum Rybna w publiczną infrastrukturę turystyczną, Budowa obiektu kultury fizycznej - sala sportowa w Rumianie.
- 2) zrealizowali 2 inwestycje w Programie ZPORR oraz współuczestniczyli w inwestycjach wspólnie z województwem warmińsko - mazurskim min. PIAP-y, Wrota Warmii i Mazur.
- 3) W SPO Rol. w działaniu Odnowa wsi oraz zachowanie i ochrona dziedzictwa kulturowego zrealizowali inwestycje pn. Budowa obiektu kulturalnego - biblioteka w Rybnie oraz Zagospodarowanie terenów zielonych i wypoczynku publicznego - plaża w Rybnie.
- 4) W trakcie realizacji są wnioski z PROW 2007-2013:
  - Zagospodarowanie terenu w centrum Rybna z działania „Odnowa i rozwój wsi”.
  - Rozbudowa i modernizacja oczyszczalni ścieków w Rybnie etap I i etap II oraz rozbudowa kanalizacji sanitarnej zadanie 1 Tuczek - Żabiny z działania „Podstawowe usługi dla gospodarki i ludności wiejskiej”
  - Zakup środka transportu do wywozu odpadów komunalnych oraz do selektywnej zbiórki odpadów z działania „Podstawowe usługi dla gospodarki i ludności wiejskiej”

#### 4.4.3. Finansowanie planowanego przedsięwzięcia „Budowa boiska o nawierzchni z trawy syntetycznej w Żabinach”.

Szacunkowy koszt realizacji przedsięwzięcia wynosi:

1.	Dokumentacja projektowa „Budowy boiska o nawierzchni z trawy syntetycznej w Żabinach”	2.900,00zł netto	3 538,00zł
2.	Roboty budowlane	356 273,28 zł netto	434 653,40zł
<b>RAZEM</b>		<b>359 173,28 netto</b>	<b>438 191,40zł</b>

Finansowanie przedsięwzięcia:

- **181 920,40zł** z budżetu Gminy Rybno w roku 2010,
- **255 269,00zł** pozyskać środki z EFROW na dofinansowanie przedsięwzięcia realizowanego z PROW 2007-2013 w ramach działania „Odnowa i rozwój wsi”.

*Uczestnicy debaty uchwalenia Planu Odnowy Miejscowości Żabiny.*

W opracowaniu Planu Odnowy Miejscowości Żabiny uczestniczyli:

1. Rada Sołecka Wsi Żabiny
2. Radni Rady Gminy Rybno
3. Zarząd Ochotniczej Straży Pożarnej w Żabinach
4. Mieszkańcy wsi Żabiny